






# MIEJSCOWY PLAN ZAGOSPODAROWANIA PRZESTRZENNEGO DLA TERENU DZIAŁKI NR EW. 43/14 W MIEJSCOWOŚCI LIPIANKI

Wyrys ze Studium uwarunkowań i kierunków zagospodarowania przestrzennego gminy Nowy Duninów






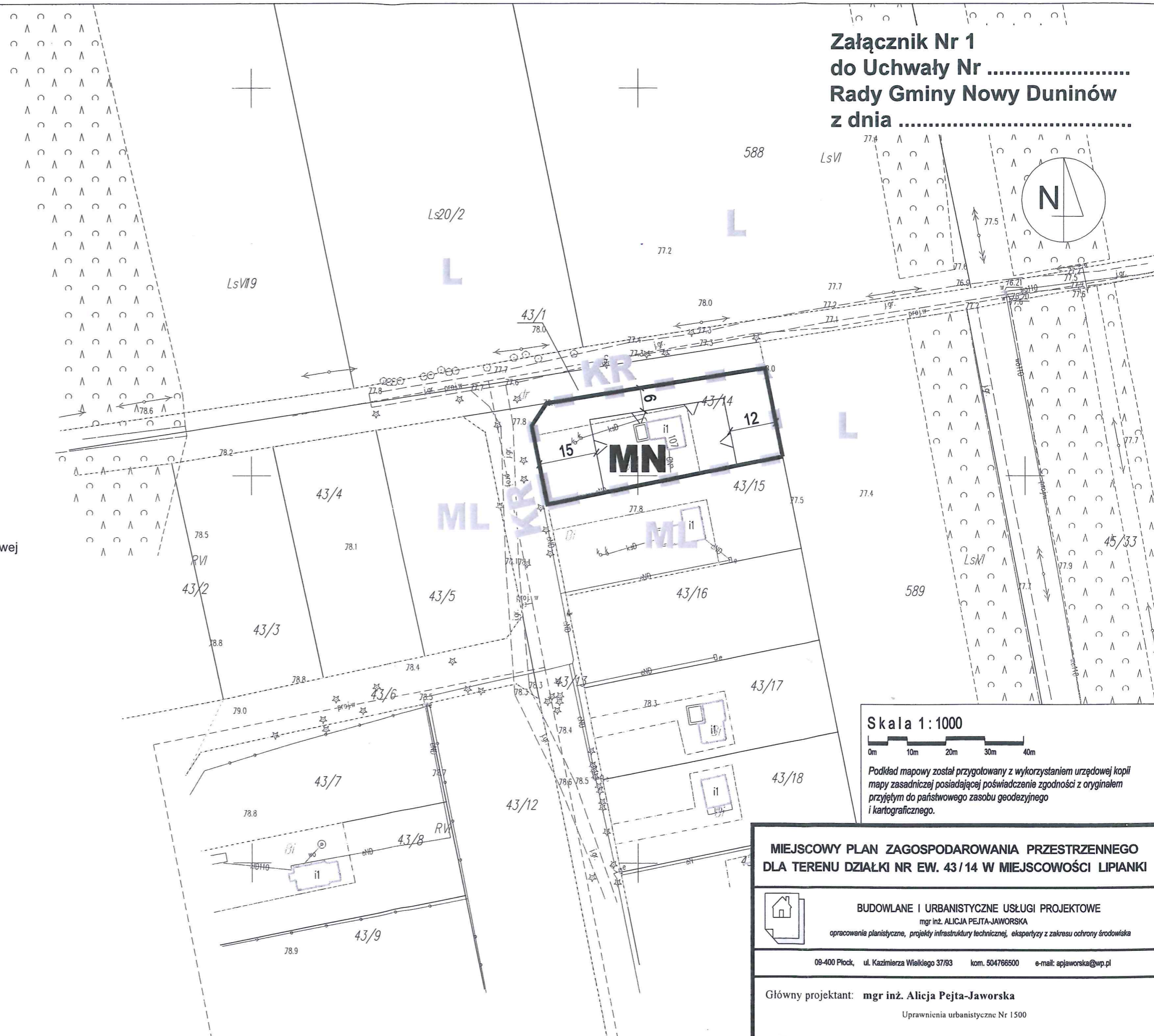
-  obszar objęty planem
-  tereny intensyfikacji i przekształceń istniejących układów osadniczych o dominującej funkcji lotniskowej

**Graficzne ustalenia planu:**

-  granica obszaru objętego planem
-  linie rozgraniczające tereny o różnym przeznaczeniu i różnych zasadach zagospodarowania
-  nieprzekraczalne linie zabudowy
-  teren zabudowy mieszkaniowej jednorodzinnej
-  zwymiarowane odległości

**Informacje:**

-  teren komunikacji drogowej wewnętrznej
-  teren zabudowy lotniskowej
-  teren lasu

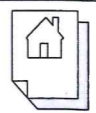


Załącznik Nr 1 do Uchwały Nr ..... Rady Gminy Nowy Duninów z dnia .....

Skala 1:1000  
0m 10m 20m 30m 40m

Podkład mapowy został przygotowany z wykorzystaniem urzędowej kopii mapy zasadniczej posiadającej poświadczenie zgodności z oryginałem przyjętym do państwowego zasobu geodezyjnego i kartograficznego.

**MIEJSCOWY PLAN ZAGOSPODAROWANIA PRZESTRZENNEGO DLA TERENU DZIAŁKI NR EW. 43/14 W MIEJSCOWOŚCI LIPIANKI**

 **BUDOWLANE I URBANISTYCZNE USŁUGI PROJEKTOWE**  
mgr inż. ALICJA PEJTA-JAWORSKA  
opracowania planistyczne, projekty infrastruktury technicznej, ekspertyzy z zakresu ochrony środowiska

09-400 Plock, ul. Kazimierza Wielkiego 37/83 kom. 504766500 e-mail: apjaworska@wp.pl

Główny projektant: **mgr inż. Alicja Pejta-Jaworska**  
Uprawnienia urbanistyczne Nr 1500