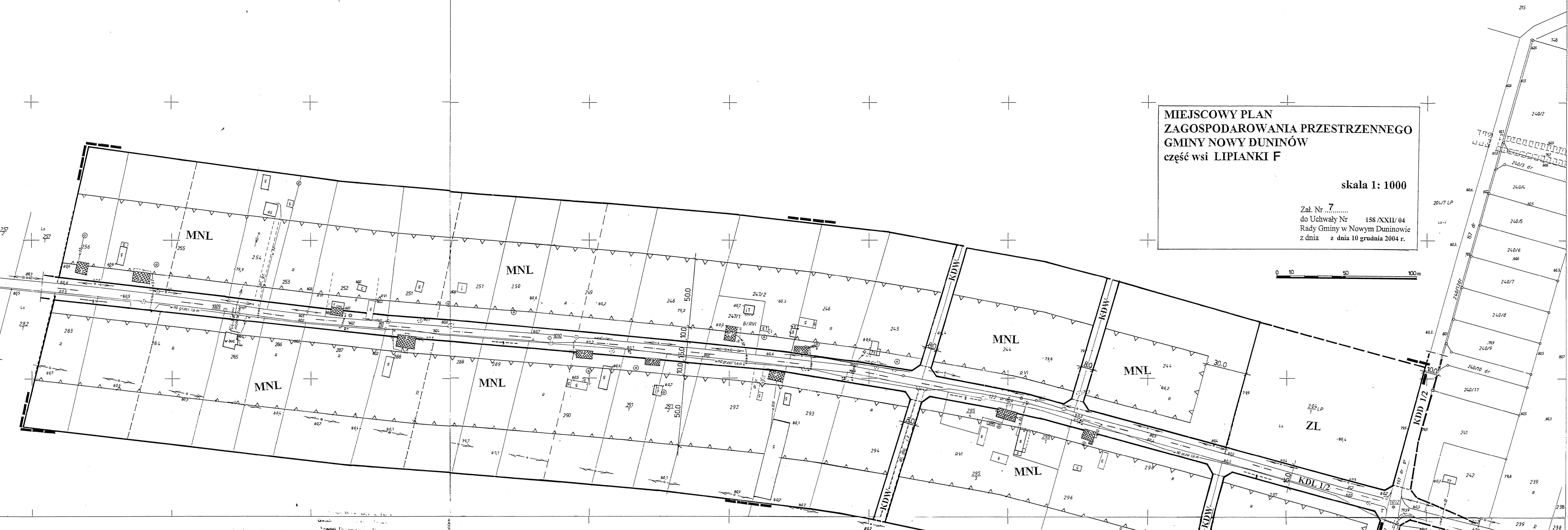



MIEJSCOWY PLAN
ZAGOSPODAROWANIA PRZESTRZENNEGO
GMINY NOWY DUNINÓW
część wsi LIPIANKI F

skala 1: 1000

Zał. Nr 7.....
do Uchwały Nr 158/XXII/04
Rady Gminy w Nowym Duninowie
z dnia z dnia 10 grudnia 2004 r.

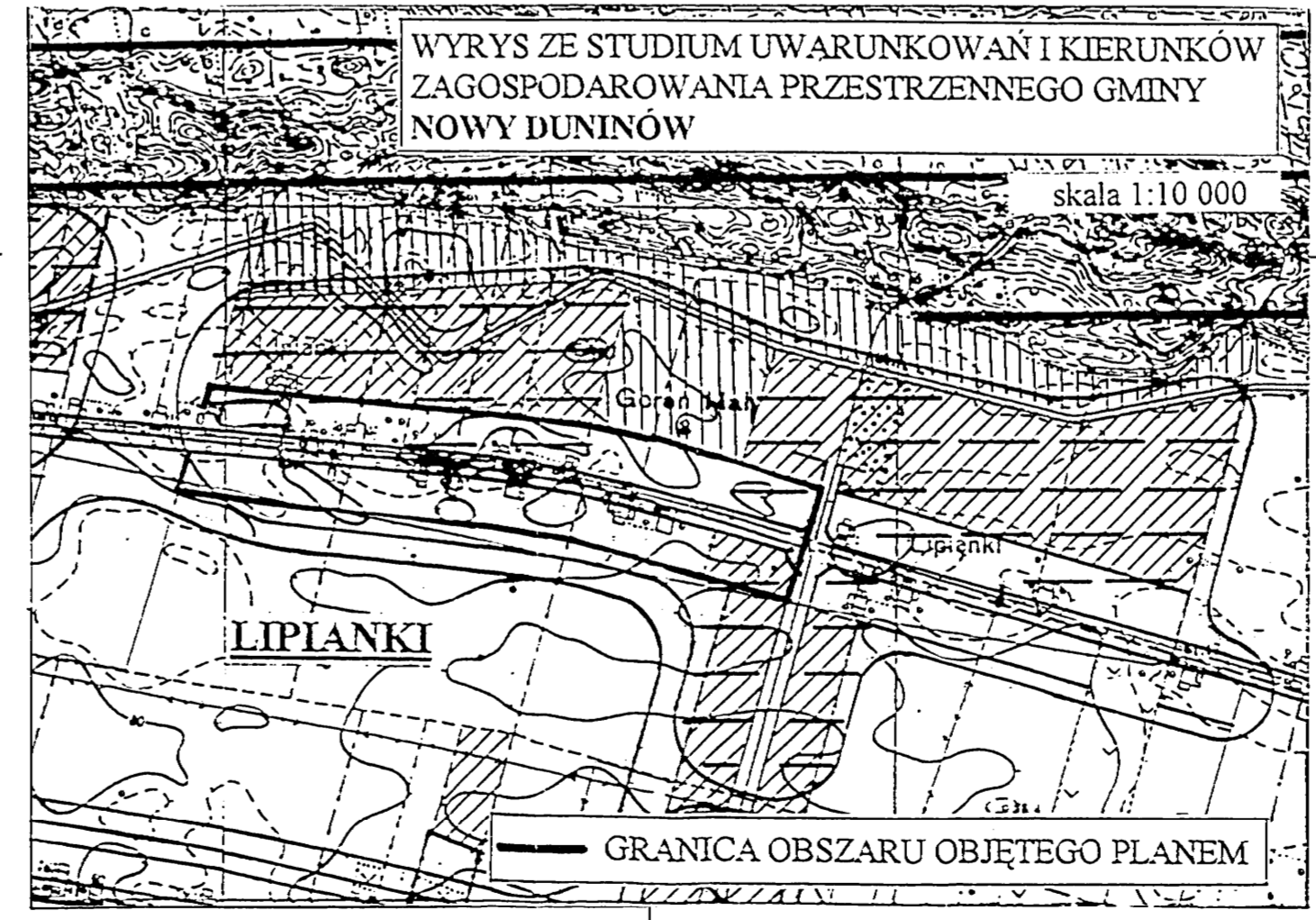


w. Lipianki

[Handwritten notes and signatures]

LEGENDA:

	GRANICA OBSZARU OBJĘTEGO PLANEM
	LINIE ROZGRANICZAJĄCE TERENY O RÓŻNYM PRZEZNACZENIU I RÓŻNYCH ZASADACH ZAGOSPODAROWANIA
	LINIE ZABUDOWY NIEPRZEKRACZALNE
	ZASADY PODZIAŁU I SCAŁEŃ NIERÓWNOŚCI
	TERENY ZABUDOWY MIESZKANIOWEJ O CHARAKTERZE REKREACJI INDYWIDUALNEJ
	TERENY LASÓW I ZALESIEŃ
	TERENY DRÓG PUBLICZNYCH O FUNKCJI ULICY LOKALNEJ
	TERENY DRÓG PUBLICZNYCH O FUNKCJI ULICY DOJAZDOWEJ
	TERENY DRÓG WEWNĘTRZNYCH
	LINIE ROZGRANICZAJĄCE TERENY ULIC O RÓŻNYCH KLASACH I KATEGORIACH
INFORMACJE	
	BUDYNEK ADAPTOWANY BEZ MOŻLIWOŚCI ZMIANY OBRSYU ZEWNĘTRZNEGO
	SIĘĆ WODOCIĄGOWA
	PROGRAMOWANA SIĘĆ GAZOWA
	SIĘĆ TELEKOMUNIKACYJNA
	SIĘĆ ELEKTROENERGETYCZNA 15 kV / 0,4 kV



Mazowieckie Biuro Planowania Przemysłowego i Rozwoju Regionalnego
ODDZIAŁ TERENOWY W PŁOCKU
09-402 PŁOCK, ul. Jachowicza 30 tel./fax: (024) 262-59-88

Zleciodawca	Gmina Nowy Duninów
Zespół projektowy	mgr inż. Alicja Peja - Jaworska - generalny projektant upr. urbanistyczne Nr 1508 Grażyna Szubska - projektant mgr inż. arch. Piotr Brzeski - projektant tech.bud. Elżbieta Wachaczyk mgr Ewa Baranowska tech. ekon. Elżbieta Dominiak mgr inż. Maria Adamczak