
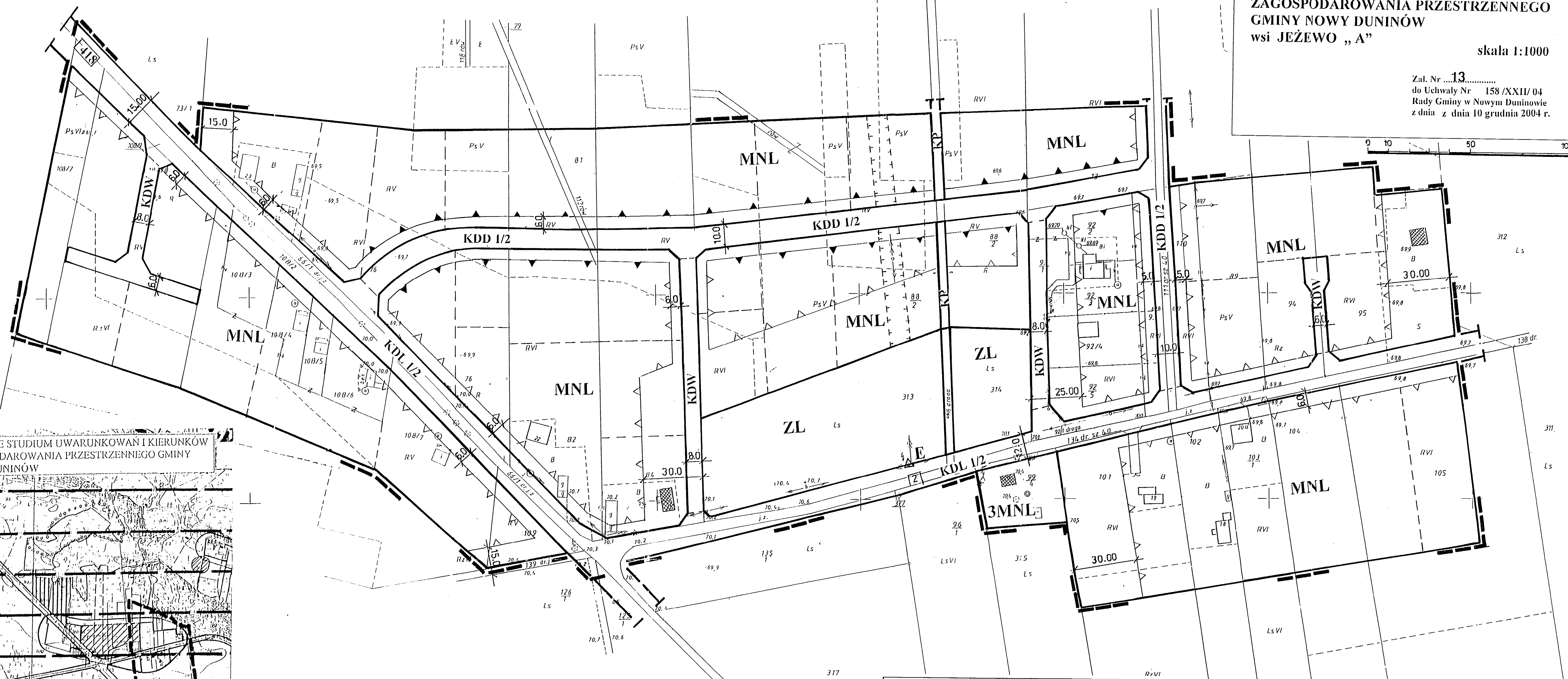



**MIEJSOWY PLAN  
ZAGOSPODAROWANIA PRZESTRZENNEGO  
GMINY NOWY DUNINÓW  
wsi JEŻEWO „A”**

skala 1:1000

Zał. Nr 13.....  
do Uchwały Nr 158/XXII/04  
Rady Gminy w Nowym Duninowie  
z dnia z dnia 10 grudnia 2004 r.



Mapa sytuacyjno – wysokościowa  
cz. wsi Jeżewo gm. Nowy Duninów

skala 1 : 1000  
( fragm. ark. map 261.221.0741.083)

**LEGENDA:**

- GRANICA OBSZARU OBJĘTEGO PLANEM
- LINIE ROZGRANICZAJĄCE TERENY O RÓŻNYM PRZEZNACZENIU I RÓŻNYCH ZASADACH ZAGOSPODAROWANIA
- LINIE ZABUDOWY NIEMPRZEKRACZALNE / OBOWIĄZUJĄCE
- ZASADY PODZIAŁU I SCAŁEN NIERUCHOMOŚCI
- MNL TERENY ZABUDOWY MIESZKANIOWEJ O CHARAKTERZE REKREACJI INDYWIDUALNEJ
- ZL TERENY LASÓW I ZALEŚIEN
- KDL TERENY DRÓG PUBLICZNYCH O FUNKCJI ULICY LOKALNEJ
- KDD TERENY DRÓG PUBLICZNYCH O FUNKCJI ULICY DOJAZDOWEJ
- KDW TERENY DRÓG WEWNĘTRZNYCH
- LINIE ROZGRANICZAJĄCE TERENY ULIC O RÓŻNYCH KLASACH I KATEGORIACH
- KP TERENY CIĄGÓW PIESZYCH

**INFORMACJE**

- BUDYNEK ADAPTOWANY BEZ MOŻLIWOŚCI ZMIANY OBRYSU ZEWNĘTRZNEGO
- SIĘĆ WODOCIĄGOWA
- URZĄDZENIA ELEKTROENERGETYKI - STACJA TRANSFORMATOROWA
- SIĘĆ ELEKTROENERGETYCZNA 15 kV / 0,4 kV
- STREFA OGRANICZONEGO ZAGOSPODAROWANIA OD LINII 15 kV

Mazowieckie Biuro Planowania Przestrzennego i Rozwoju Regionalnego ODDZIAŁ TERENOWY W PŁOCKU 09-402 PŁOCK, ul. Jachowicza 30 tel./fax: (024) 262-59-88	
Zleceniodawca	Gmina Nowy Duninów
Zespół projektowy	mgr inż. Alicja Pejta - Jaworska - generalny projektant opr. urbanistyczne Nr 1500 Grażyna Szubska - projektant mgr inż. arch. Piotr Brzeski - projektant tech. bud. Barbara Kopańska tech. bud. Ewa Garstka mgr Ewa Baranowska tech. ekon. Elżbieta Dominiak mgr inż. Maria Adameczak