




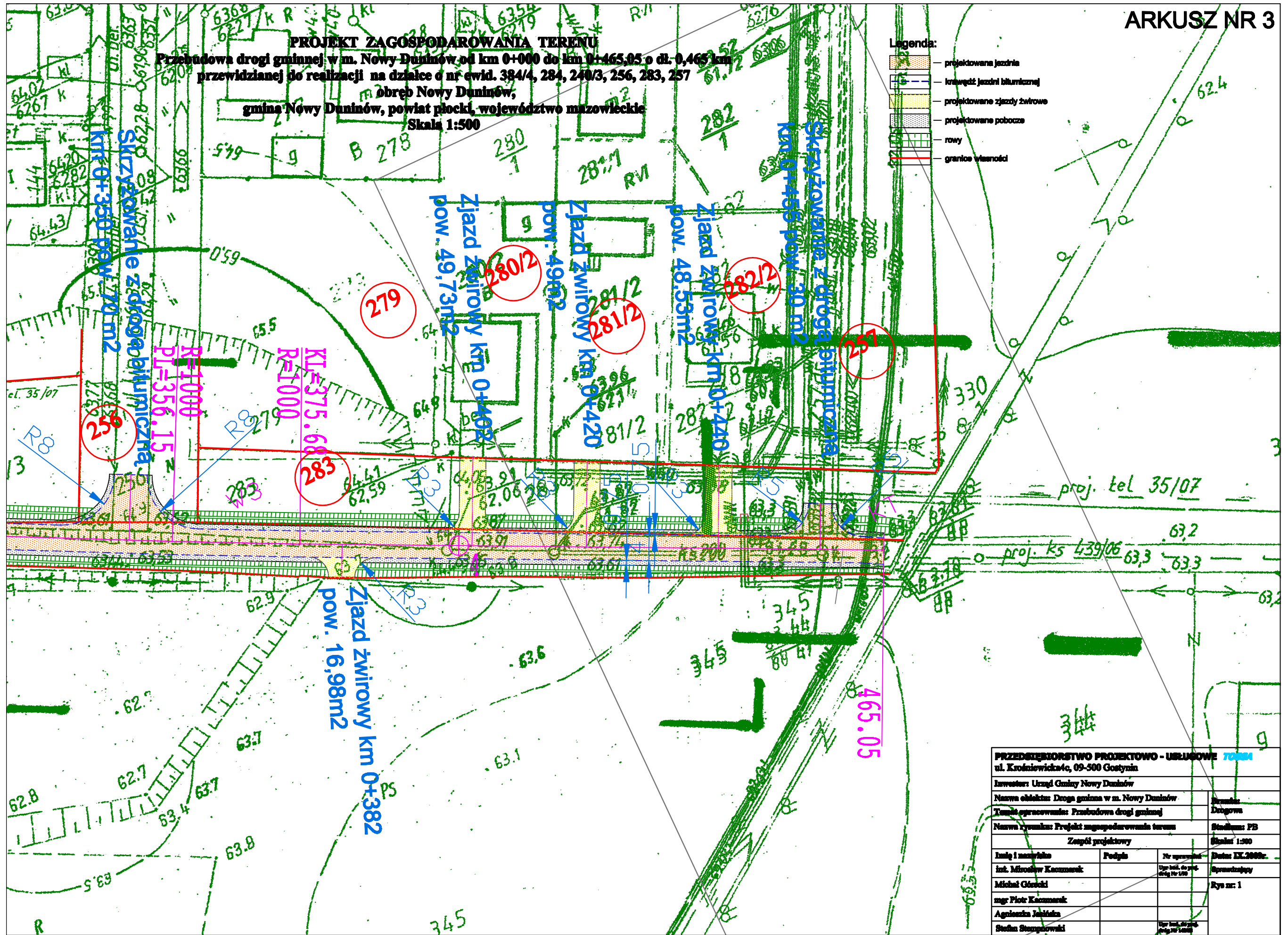


**PROJEKT ZAGOSPODAROWANIA TERENU**

Przebudowa drogi gminnej w m. Nowy Duninów od km 0+000 do km 0+465,05 o dł. 0,465 km przewidzianej do realizacji na działce o nr ewid. 384/4, 284, 240/3, 256, 283, 257

obręb Nowy Duninów,  
gmina Nowy Duninów, powiat plocki, województwo mazowieckie  
Skala 1:500

- Legenda:**
-  - projektowana jezdnia
  -  - krawężnik jezdni bitumicznej
  -  - projektowane zjazdy żwirowe
  -  - projektowane pobocze
  -  - rowy
  -  - granice własności



<b>PRZEDSIĘBIORSTWO PROJEKTOWO - USŁUGOWE TOMASZ</b>			
ul. Krośnicka 4c, 09-500 Gostynin			
Inwestor: Urząd Gminy Nowy Duninów			
Nazwa obiektu: Droga gminna w m. Nowy Duninów			
Temat opracowania: Przebudowa drogi gminnej			
Nazwa rysunku: Projekt zagospodarowania terenu			
Zespół projektowy			
Imię i nazwisko	Podpis	Nr uprawnień	Data: IX.2009r.
Int. Mirosław Kozmarek		Up. bud. do projekt. drogi nr 120	Opracowanie
Michał Górecki			Rys nr: 1
mgr Piotr Kozmarek			
Agnieszka Jabłonna			
Stefan Stępnowski		Up. bud. do projekt. drogi nr 120	