






**PROJEKT ZAGOSPODAROWANIA TERENU**

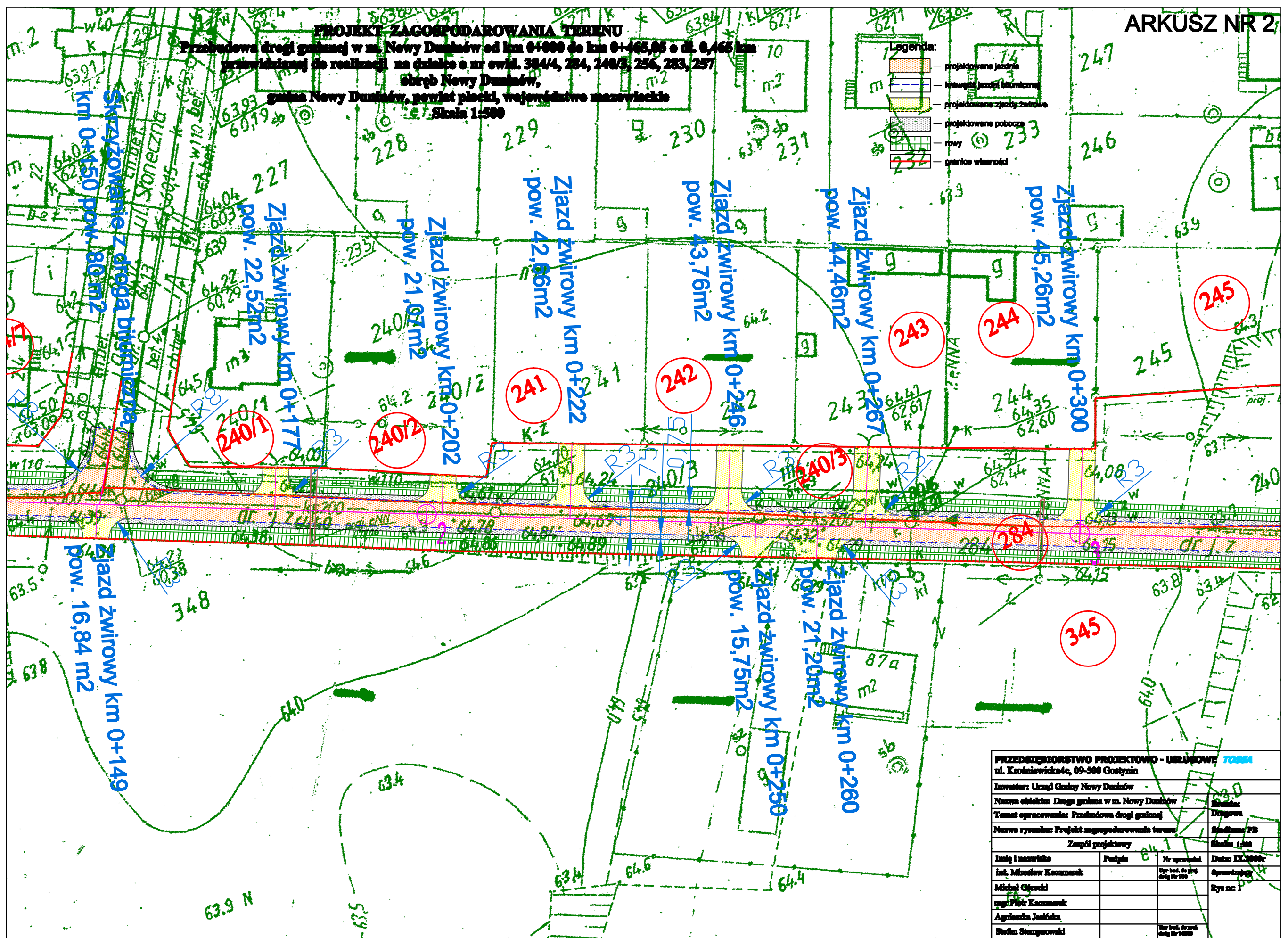
Przebudowa drogi gminnej w m. Nowy Duninów od km 0+000 do km 0+465,95 o dł. 0,465 km przewidzianej do realizacji na działce o nr ewid. 384/4, 284, 240/3, 256, 283, 257

Sołectwo Nowy Duninów,  
gmina Nowy Duninów, powiat piski, województwo mazowieckie

Skala 1:500

**Legenda:**

-  projektowana jezdnia
-  projektowane zjazdy-zwioły
-  projektowane pobocza
-  rowy
-  granice własności



<b>PRZEDSIĘBIORSTWO PROJEKTOWO - USŁUGOWE TOSSA</b>			
ul. Krośniewicka 4c, 09-500 Gostynin			
Inwestor: Urząd Gminy Nowy Duninów		Skala: 1:500	
Nazwa obiektu: Droga gminna w m. Nowy Duninów		Rodzaj: Drogowy	
Temat opracowania: Przebudowa drogi gminnej		Skala rys.: PB	
Nazwa rysunku: Projekt zagospodarowania terenu		Skala: 1:500	
Zespół projektowy			
Imię i nazwisko	Podpis	Nr uprawnień	Data: IX.2009r
Int. Mirosław Kozmarek		Up. bud. do proj. drog. nr 120	Opracowanie
Michał Ogiński			Rys. nr: 1
mgr. Piotr Kozmarek			
Agnieszka Janikela			
Stefan Stępnowski		Up. bud. do proj. drog. nr 120B	