





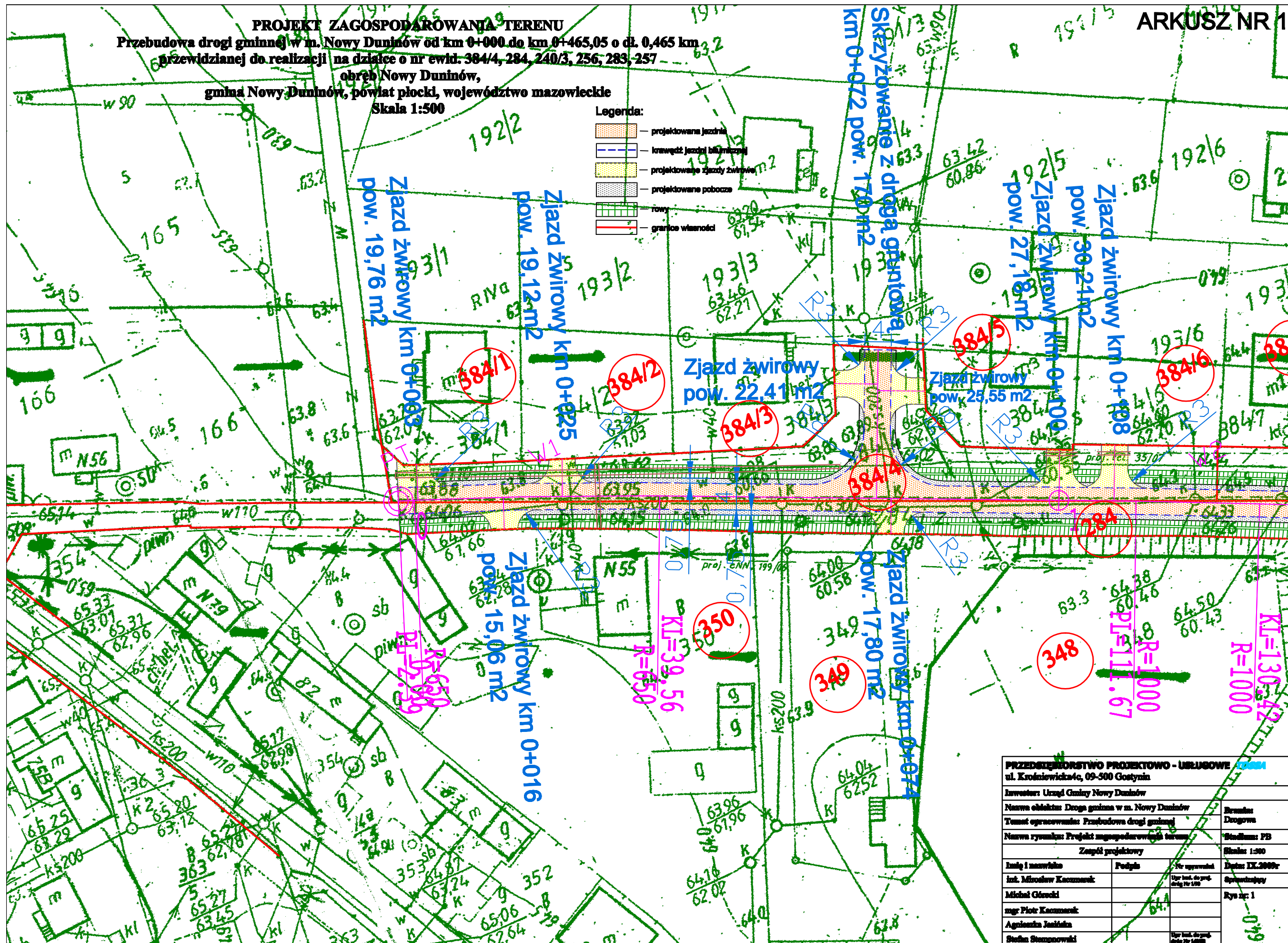



PROJEKT ZAGOSPODAROWANIA TERENU
Przebudowa drogi gminnej w m. Nowy Duninów od km 0+000 do km 0+465,05 o dł. 0,465 km
przewidzianej do realizacji na działce o nr ewid. 384/4, 284, 240/3, 256, 283, 257
obręb Nowy Duninów,
gmina Nowy Duninów, powiat płocki, województwo mazowieckie
Skala 1:500

- Legenda:**
-  - projektowana jezdnia
 -  - krawężnik jezdni bilansowy
 -  - projektowane zjazdy zwirowe
 -  - projektowane pobocze
 -  - rowy
 -  - granice własności



PRZEDSIĘWZIENIE PROJEKTOWO - USŁUGOWE			
ul. Krodziwicka 4c, 09-500 Gostynin			
Inwestor: Urząd Gminy Nowy Duninów			
Nazwa obiektu: Droga gminna w m. Nowy Duninów			Brand: Drogowy
Temat opracowania: Przebudowa drogi gminnej			Stan: PB
Nazwa rysunku: Projekt zagospodarowania terenu			Skala: 1:500
Zespół projektowy			
Imię i nazwisko	Podpis	For approval	Data: IX.2009r
inż. Mirosław Kozmarek		Upr. bud. do proj. drog. 10-100	Opracowanie
Michał Górecki			Rys. nr: 1
mgr Piotr Kozmarek			
Agnieszka Janicka			
Stefan Stępnowski		Upr. bud. do proj. drog. 10-100	