

ysztof 132
 Matusiak Mirosław

Lz

10000
 1:10000
 1:10000
 1:10000

OCENA
 a Kartograficznej
 w Placzu

M...
 Wzrost: 180 cm
 Ciężar ciała: 70 kg
 Ciężar ciała: 70 kg
 Ciężar ciała: 70 kg

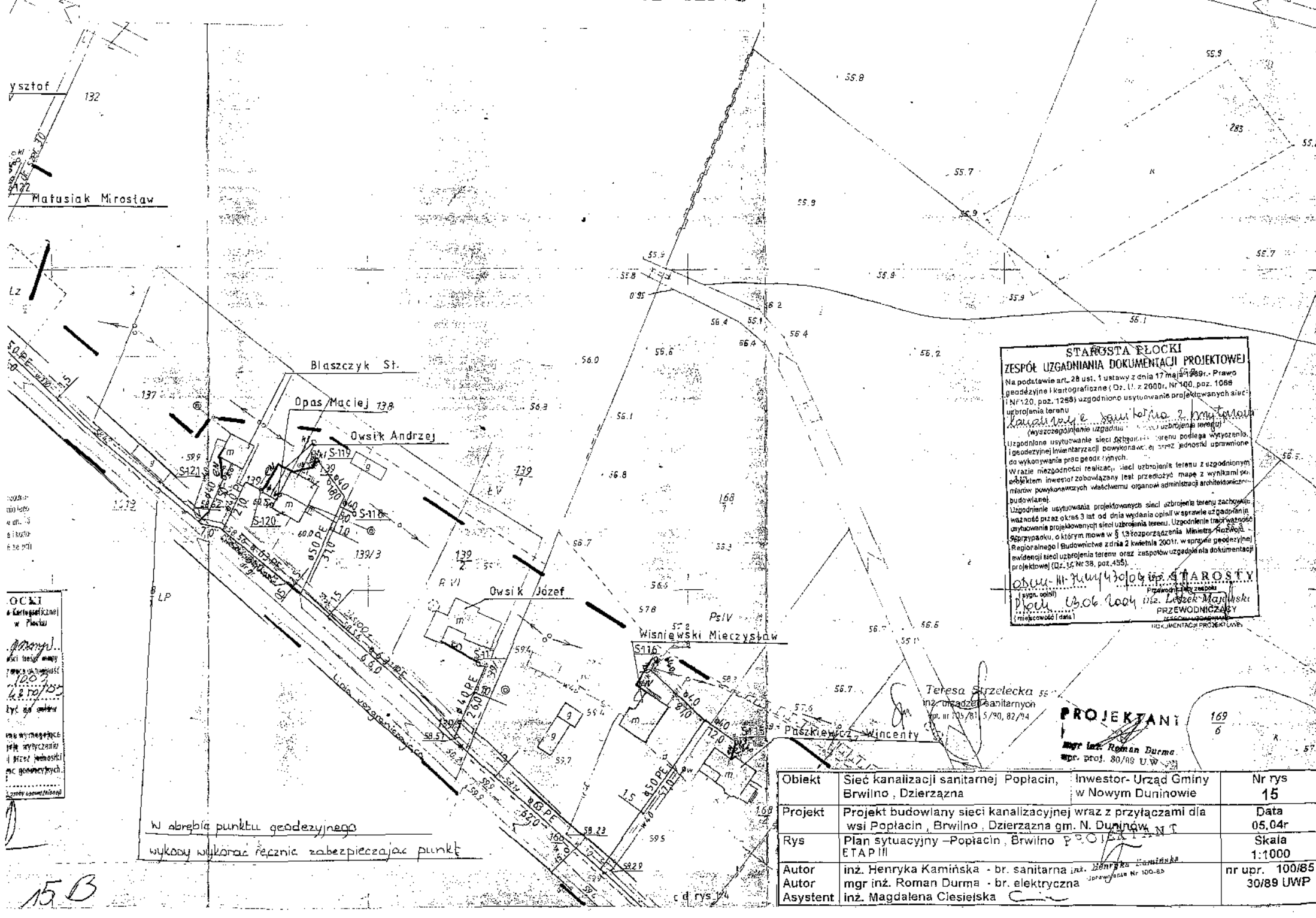
Wzrost: 180 cm
 Ciężar ciała: 70 kg
 Ciężar ciała: 70 kg

Wzrost: 180 cm
 Ciężar ciała: 70 kg
 Ciężar ciała: 70 kg

Wzrost: 180 cm
 Ciężar ciała: 70 kg
 Ciężar ciała: 70 kg

W obrębie punktu geodezyjnego
 wykopy wykonac ręcznie zabezpieczając punkt

15 B



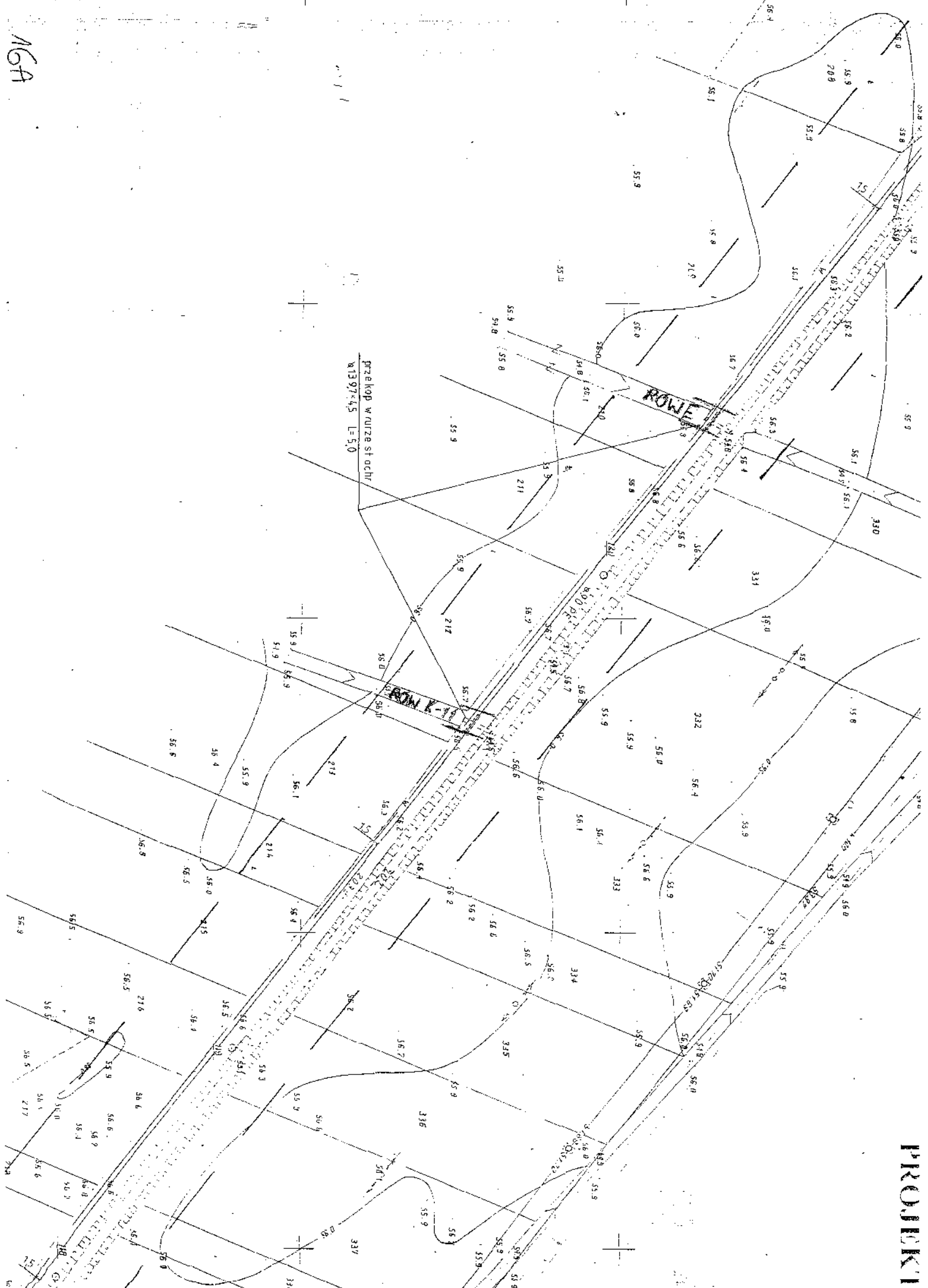
STAROSTA ŁOCKI
ZESPÓŁ UZGADNIANIA DOKUMENTACJI PROJEKTOWEJ
 Na podstawie art. 28 ust. 1 ustawy z dnia 17 maja 1989 r. Prawo geodezyjne i kartograficzne (Dz. U. z 2000r. Nr 100, poz. 1088 i Nr 20, poz. 1283) uzgodniono usytuowanie projektowanych sieci uzbrojenia terenu
Kamińska Henryka, br. sanitarna 2, Nowe Duninowice
 (wyszczególnienie uzgodnienia) (nazwa i adres uzbrojenia terenu)
 Uzgodnione usytuowanie sieci uzbrojenia terenu podlega wytyczeniu i geodezyjnej inwentaryzacji powykonawczej przez jednostki uprawnione do wykonywania prac geodezyjnych.
 Wrazie niezgodności realizacji, sieci uzbrojenia terenu z uzgodnionym projektem inwestor zobowiązany jest przedłożyć mapę z wynikami pomiarów powykonawczych właściwemu organowi administracji architektoniczno-budowlanej.
 Uzgodnienie usytuowania projektowanych sieci uzbrojenia terenu zachowuje ważność przez okres 3 lat od dnia wydania opinii w sprawie uzgodnienia usytuowania projektowanych sieci uzbrojenia terenu. Uzgodnienie tracą ważność w przypadku, o którym mowa w § 13 rozporządzenia Ministra Rozwoju Regionalnego i Budownictwa z dnia 2 kwietnia 2001r. w sprawie geodezyjnej ewidencji sieci uzbrojenia terenu oraz zespołów uzgodnień dokumentacji projektowej (Dz. U. Nr 38, poz. 455).
Opinia: 11.11.2004
 (tytuł opinii) **STAROSTA**
 (miejscowość i data) *Przewodniczący zespołu*
Przemysław Łabek
 PRZEWODNICZĄCY
 DOKUMENTACJI PROJEKTOWEJ

Teresa Strzelecka
 inż. inżynier sanitarny
 ul. nr 105/81, 5/90, 82/94
Strzelecka

PROJEKTANT
mgr inż. Roman Durma
 mgr. prof. 80/98 UWP

Obiekt	Sieć kanalizacji sanitarnej Popłacin, Brwilno, Dzierżazna	Inwestor - Urząd Gminy w Nowym Duninowie	Nr rys 15
Projekt	Projekt budowlany sieci kanalizacyjnej wraz z przyłączami dla wsi Popłacin, Brwilno, Dzierżazna gm. N. Duninów		Data 05.04r
Rys	Plan sytuacyjny - Popłacin, Brwilno		Skala 1:1000
Autor	inż. Henryka Kamińska - br. sanitarna		nr upr. 100/85
Autor	mgr inż. Roman Durma - br. elektryczna		30/89 UWP
Asystent	inż. Magdalena Ciesielska		

164



PROJEKT



16B

Rozpowiększenie, rozprószenie, oraz reprodukowanie w celu rozpowszechniania i rozprószenia tego dokumentu wyraża zastrzeżenie o którym mowa w art. 18 ustawy z dn. 17 maja 1984r. - Prawo geodezyjne i kartograficzne (Dz. U. z 2000r. Nr 100 poz. 1086 ze zm.)

STAROSTA PŁOCKI
 Biuro Starosty w Powiatowym Urzędzie Geodezyjno-Kartograficznym w Płocku
 ul. Wolności 59.
 W sprawie: oznaczenia linii granicznych nieruchomości w sąsiedztwie ul. Wolności 59.
 Dokumenty potwierdzające istnienie granic nieruchomości w dniu 10.07.2003r.
 Wzrost: 10.07.2003r.
 Niniejsza mapa może służyć do ustalenia granic nieruchomości.
 Najlepiej wnieść oświadczenia wymagające uwzględnienia w budownictwie przy wyliczeniu powierzchni nieruchomości przez jednostki samorządowe do wyrażenia w sąsiedztwie.
 Płock, dnia 10.07.2003r.
 (Podpis Starosty)

z up. STAROSTY

mgr inż. Teresa Gurtowska

MAPA DO CELÓW PROJEKTOWYCH

261.222.183

1:1000

MAPA ZASADNICZA

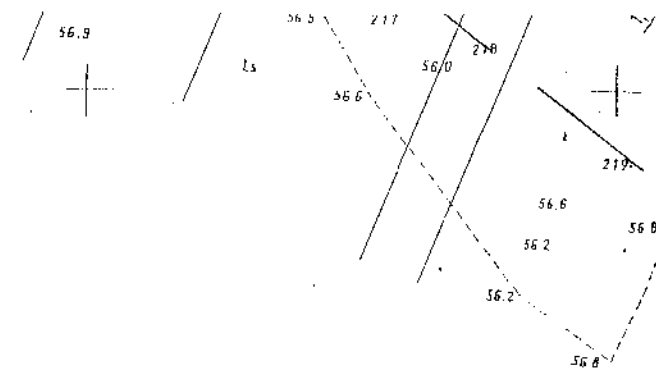
Zatwierdzona w 1979r przez

OKRĘGOWE PRZEDSIĘBIORSTWO GEODEZYJNO

KARTOGRAFICZNE WARSZAWA


TREŚĆ NAKŁADEK

16C



Gm. DUNINOW NOWY

PROJEKT ZAGOSPODAROWANIA TERENU

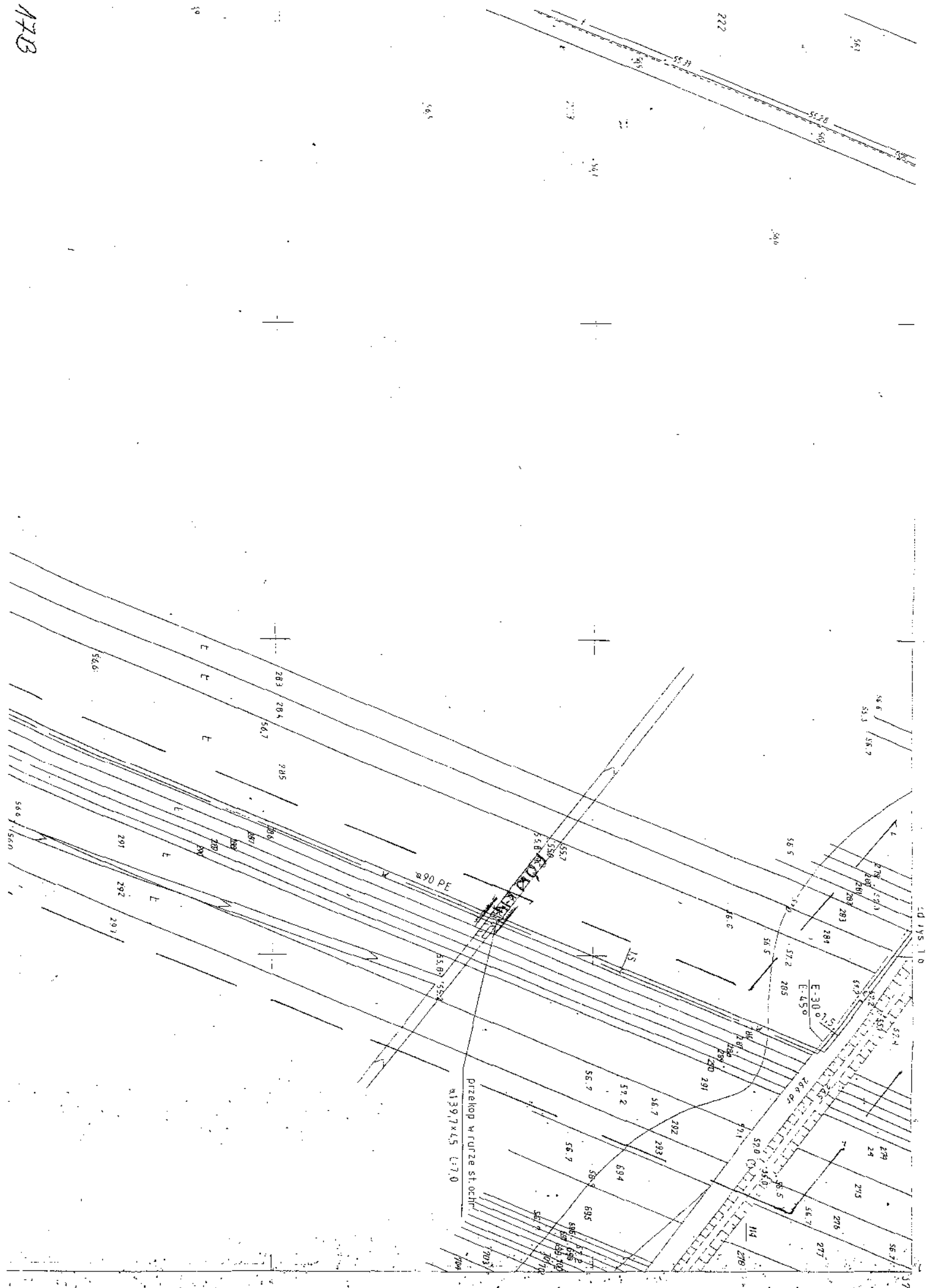


177

111

545


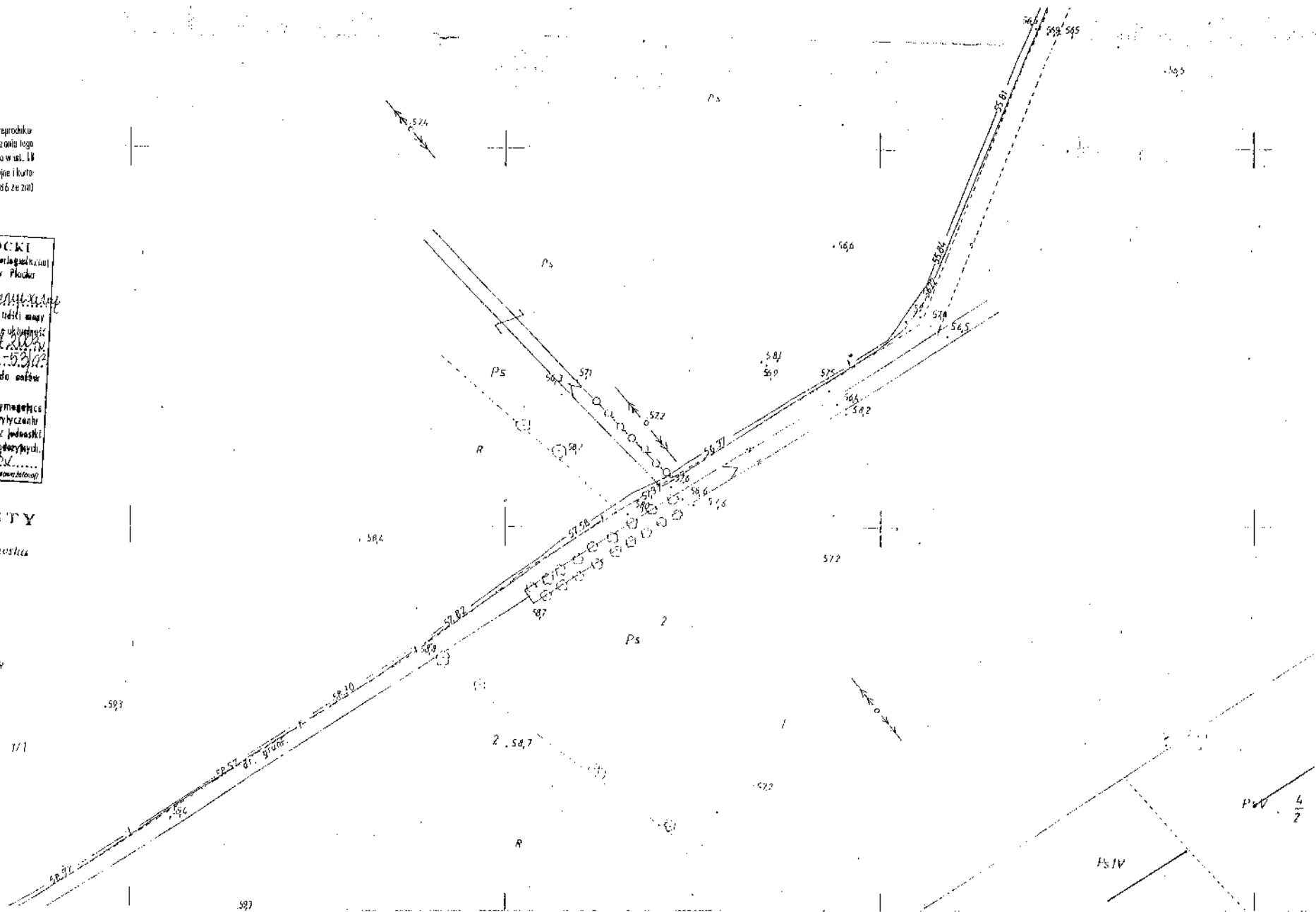
17B



Zapowieszczenie, rozprawienie, oraz reprodukcje w celu rozpowszechnienia i przeprowadzenia tego dokumentu wymaga zezwolenia w każdym razie w art. 17 ustawy z dn. 17 maja 1985r. Prawo górszynie i kartograficzne (Dz. U. z 2000n. Nr 100) poz. 1066 ze zm)

STAROSTA PŁOCKI
 Biuro Dokumentacji Geodezyjno-Kartograficznej przy Starostwie Powiatowym w Płocku
 09-400 Płock, ul. Świeża 59.
 W sprawie oznaczonego linij ~~PRZEMIANNA~~
 polewanych w terenie istniejącej trasy magistralnej. Oznaczenie polewanych układowych przyjęto do zusebu w dniu 10.07.2003r. i uwzględniane pod nr 1004-53/03.
 Niniejsza mapa może służyć do celów projektowych.
 Projektowana obiekty budowlane wymagające pozwolenia na budowę podlegają wyliczeniu i inwentaryzacji powyższej przez jednostki uprawnione do wykonywania prac geodezyjnych.
 Płock, dnia 10.07.2003r.
 (Imię i nazwisko, podpis i pieczęć organu)

z up. STAROSTY
 inż. Tadeusz Martowski

MAPA DO CELÓW PROJEKTOWYCH

261.222.231

1:1000

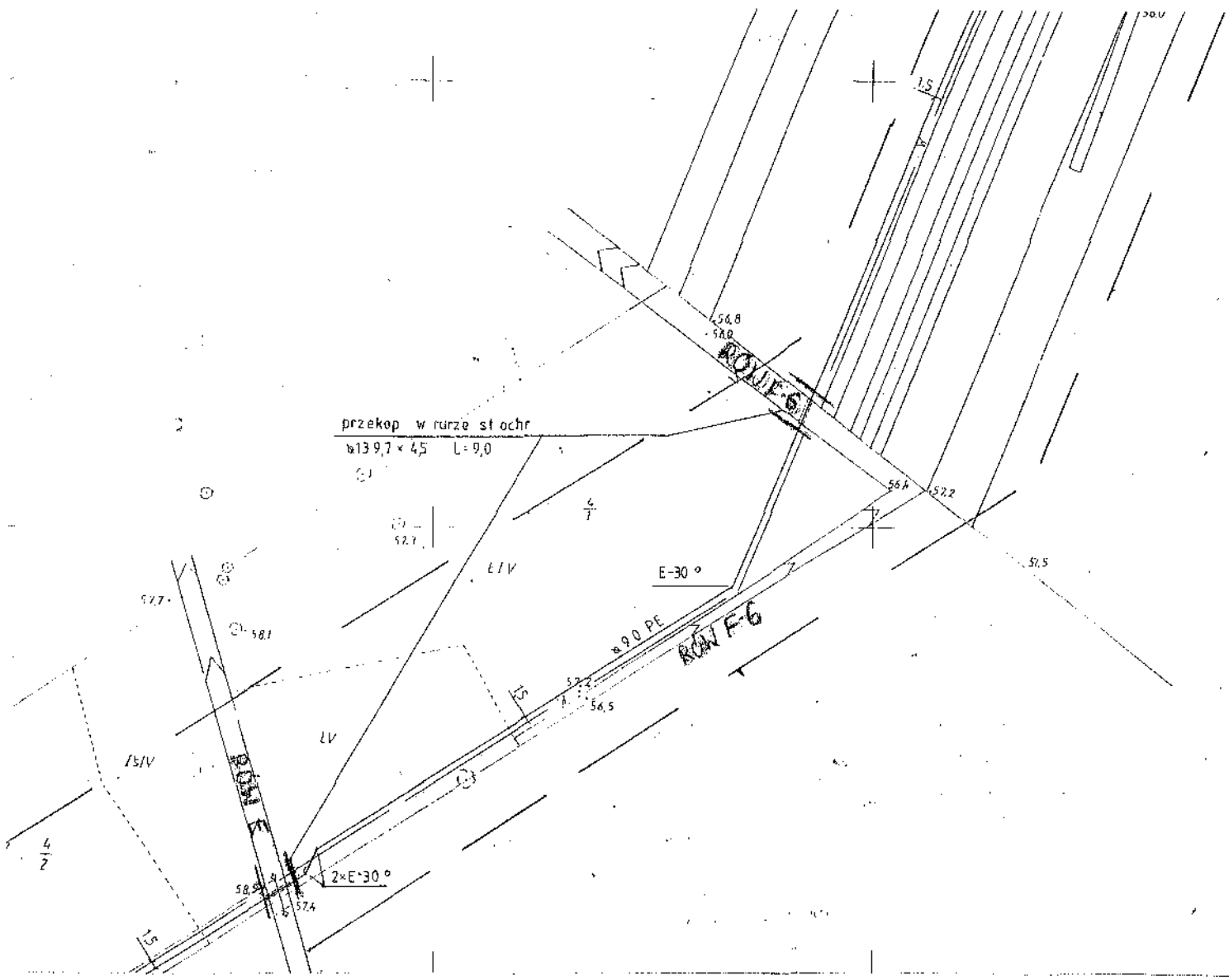
A7C

MAPA ZASADNICZA

Założona w 1978r przez

OKRĘGOWE PRZEDSIĘBIORSTWO GEODEZYJNO
 KARTOGRAFICZNE WARSZAWA

TREŚĆ NAKŁADEK		



STAROSTA PŁOCKI
ZESPÓŁ UZGADNIANIA DOKUMENTACJI PROJEKTOWEJ

Na podstawie art. 20 ust. 1 ustawy z dnia 17 maja 1969r. - Prawo geodezyjne - kartograficzne (Dz. U. z 2000r. Nr 100, poz. 1088) i art. 120, poz. 12561 ustawy z dnia 17 maja 1969r. - Prawo geodezyjne - kartograficzne (Dz. U. z 2000r. Nr 100, poz. 1088) w sprawie uzgodnienia i wytyczenia linii i punktów geodezyjnych na terenie: **Kalcewizna, powiat Nowy Duninów**

(wyszczególnienie uzgodnień)

Uzgodnienie usytuowania sieci uzbrojenia terenu (sieci uzbrojenia terenu) w wytyczeniu i geodezyjnej inwentaryzacji powyższych obiektów i wytyczeniu linii do wykonania prac geodezyjnych.

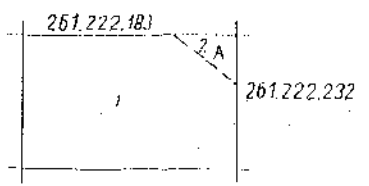
Wrazie niegodności realizacji sieci uzbrojenia terenu, uzgodnienie projektu i wytyczenia sieci uzbrojenia terenu, uzgodnienie projektu i wytyczenia linii i punktów geodezyjnych w wytyczeniu i geodezyjnej inwentaryzacji powyższych obiektów i wytyczeniu linii do wykonania prac geodezyjnych.

Wrazie niegodności realizacji sieci uzbrojenia terenu, uzgodnienie projektu i wytyczenia sieci uzbrojenia terenu, uzgodnienie projektu i wytyczenia linii i punktów geodezyjnych w wytyczeniu i geodezyjnej inwentaryzacji powyższych obiektów i wytyczeniu linii do wykonania prac geodezyjnych.

Wrazie niegodności realizacji sieci uzbrojenia terenu, uzgodnienie projektu i wytyczenia sieci uzbrojenia terenu, uzgodnienie projektu i wytyczenia linii i punktów geodezyjnych w wytyczeniu i geodezyjnej inwentaryzacji powyższych obiektów i wytyczeniu linii do wykonania prac geodezyjnych.

STAROSTY
 (imię i nazwisko)
 (data)
 PRZEWODNICZĄC
 ZESPÓŁU UZGADNIANIA

cd. rys.18



A - 6m. Duninów Nowy woj. płockie
 1 wieś Dzierżazna
 2 wieś Popłacin

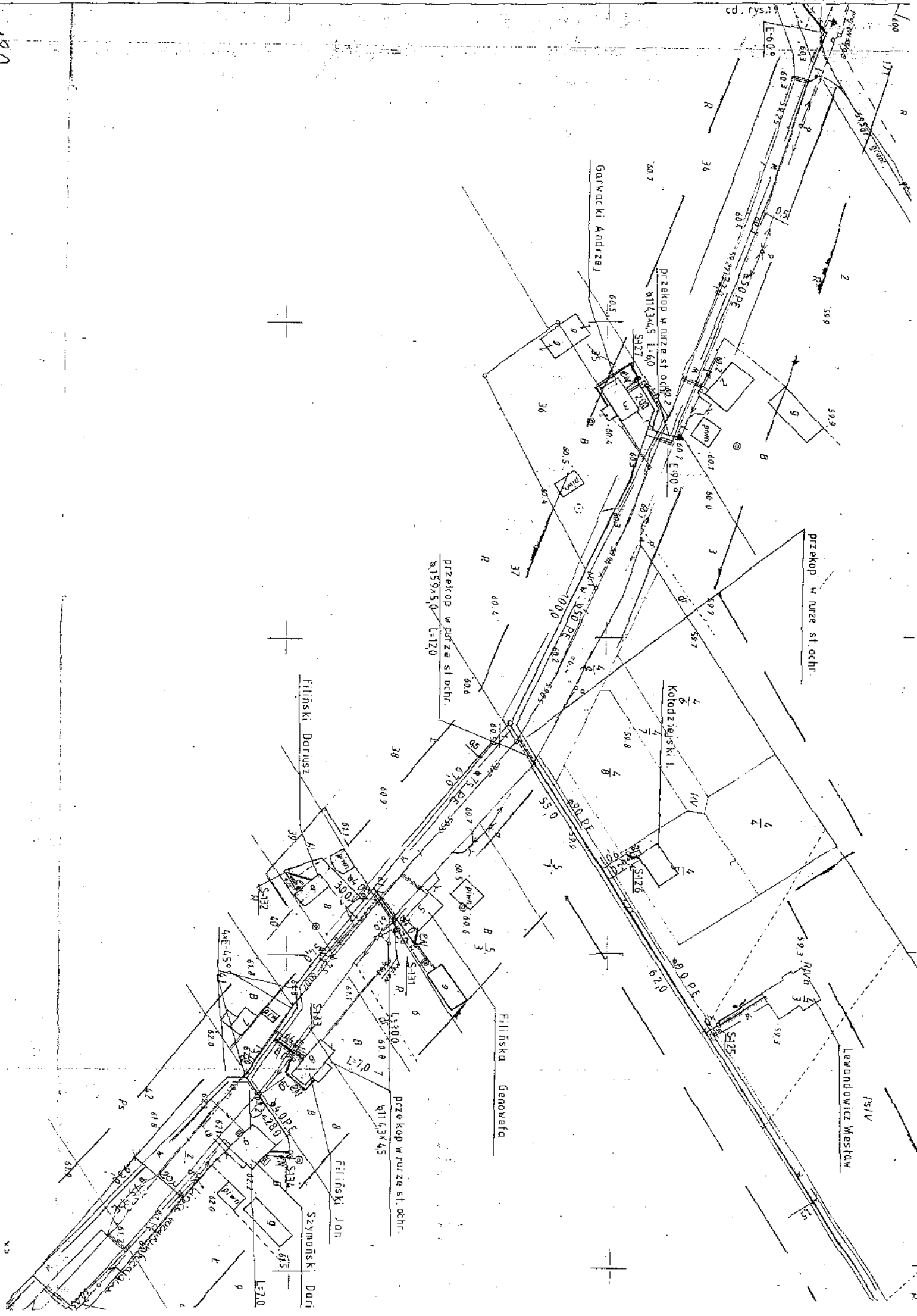
Wszystkie dane techniczne i opisowe zawarte w niniejszym projekcie są zgodne z rzeczywistością i stanowią integralną część projektu. Wykonawca jest odpowiedzialny za ich realizację.

Teresa Szulc
 inż. sanitarna
 (data)

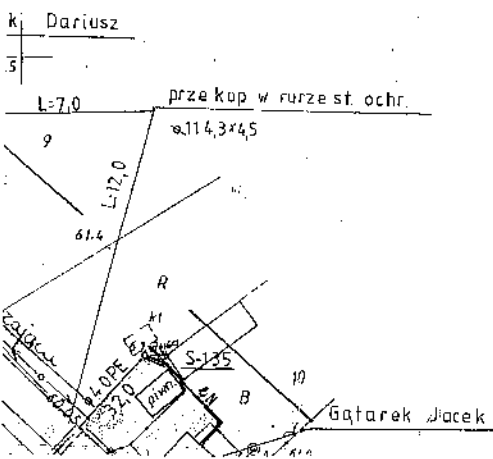


Handwritten signature

Objekt	Sieć kanalizacji sanitarnej Popłacin, Brwilno, Dzierżazna	Investor - Urząd Gminy w Nowym Duninowie	Nr rys 17
Projekt	Projekt budowlany sieci kanalizacyjnej wraz z przyłączami dla wsi Popłacin, Brwilno, Dzierżazna gm. N. Duninów		Data 05.04r
Rys	Plan sytuacyjny - Dzierżazna	PROJEKTANT	Skala 1:1000
Autor	inż. Henryka Kamińska - br. sanitarna		nr upr. 100/B5 30/89 UWP
Autor	mgr inż. Roman Durma - br. elektryczna		
Asystent	inż. Magdalena Ciesielska		

17D



PROJEKT ZAGOSPODAROWANIA TERENU



Безопасности, особенно, при наводке
вилы в виде непроизвольной перемещении
двух или трех стоек и их взаимное в ас. II
уменьш. до 17 мая 1988г. Периодически вале
сильные (в. 11, 2000, в 100 до. 888, 12, 20)

STAROSTA PŁOCKI
Urząd Miejski i Państwowy Urząd Geodezyjny
ul. Sieradzka, Płock
01-400 Płock, ul. Białka 59
W dziale geodezyjnym ul. Sieradzka 59/59/59
W dziale geodezyjnym w lesie ul. Białka 59/59/59
z siedzibą w Płocku. Dokumenty geodezyjne
przejęte do zasoby w dniu 10.01.1995
1. zawiadomienie pod nr 2282-5-91/95
Historia mapy może służyć do celów
projektowych.

z up. STAK O S T Y
mgr inż. Zbigniew Cielkowski



MAPA DO CELÓW PROJEKTOWYCH

261.222.233

1:10000

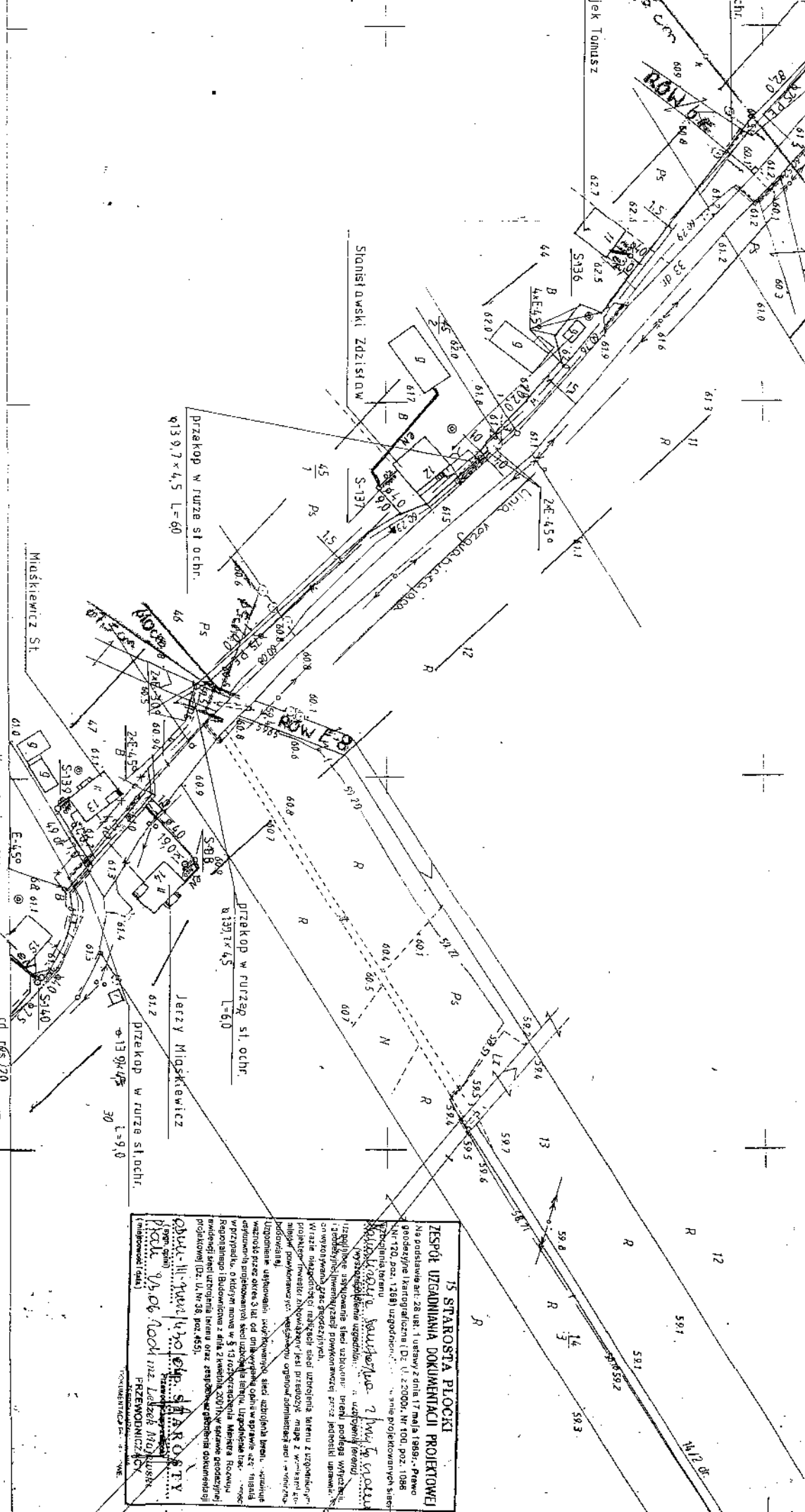
ABC

Przeciek w rurze śl. ochr.
013917-45 L=90

Ø 124,5 cm
Kajak Tomo

MAPA SYTUACYJNO-WYSOKOŚCI

Złożono w roku 1995 przez
WOJEWODZKIE BIURO GEODEZJI I TERENOW ROLNYCH W P
ODDZIAŁ REJONOWY W GOSTYNIŃNIE



231	234
231	234
231	234

1. Wzrost: 170cm
 2. Ciężar ciała: 70kg
 3. Ciężar serca: 250g
 4. Ciężar płuc: 1000g
 5. Ciężar wątroby: 1500g
 6. Ciężar nerek: 200g
 7. Ciężar pęcherzyka żółciowego: 50g
 8. Ciężar pęcherzyka wodnego: 100g
 9. Ciężar trzustki: 50g
 10. Ciężar śledziony: 150g
 11. Ciężar wątroby: 1500g
 12. Ciężar nerek: 200g
 13. Ciężar pęcherzyka żółciowego: 50g
 14. Ciężar pęcherzyka wodnego: 100g
 15. Ciężar trzustki: 50g
 16. Ciężar śledziony: 150g

uz. And
 08-402 Płock, ul.
 Tel./fax: 086-08-24
 NIP 774

Przebieg Strzelecka
 Inż. uz. w dziedzinie sanitarnych
 Upr. nr 108/811/5/90/82/94

PROJEKTANTA
 Inż. Henryka Kamińska
 Inż. Roman Durma - br. elektryczna
 Inż. Magdalena Ciepielska

Obiekt	Sieć kanalizacji sanitarnej Poplacin, Bwłino, Dzierżążna	Nr tytułu	118
Projekt	Projekt budowlany sieci kanalizacyjnej wraz z przyłączami dla wsi Poplacin, Bwłino, Dzierżążna gm. N. Dębnicki, K.T.A.N-I	Data	05.04
Rys	Plan sytuacyjny - Dzierżążna	Skala	1:100
Autor	Inż. Henryka Kamińska - br. sanitarna	nr upr.	30/89
Autor	mgr inż. Roman Durma - br. elektryczna		
Asystent	inż. Magdalena Ciepielska		

15 STAROSTA PŁOCKI
ZESPÓŁ URZĄDNIARŃ DOKUMENTACJI PROJEKTOWEJ
 Na podstawie art. 28 ust. 1 ustawy z dnia 17 maja 1989r. - Prawo geodezyjne i kartograficzne (Dz. U. z 2000r., Nr 100, poz. 1088 Nr 120, poz. 1288) uzgodniono:
 1. Wykonanie projektu i dokumentacji projektowej.
 2. Wykonanie robót budowlanych.
 3. Wykonanie robót ziemianin.
 4. Wykonanie robót elektrycznych.
 5. Wykonanie robót sanitarnych.
 6. Wykonanie robót inżynierskich.
 7. Wykonanie robót geodezyjnych.
 8. Wykonanie robót kartograficznych.
 9. Wykonanie robót geologicznych.
 10. Wykonanie robót hydrogeologicznych.
 11. Wykonanie robót geobotanicznych.
 12. Wykonanie robót paleontologicznych.
 13. Wykonanie robót historycznych.
 14. Wykonanie robót etnograficznych.
 15. Wykonanie robót archeologicznych.
 16. Wykonanie robót numizmatycznych.
 17. Wykonanie robót numizmatycznych.
 18. Wykonanie robót numizmatycznych.
 19. Wykonanie robót numizmatycznych.
 20. Wykonanie robót numizmatycznych.

180

PROJEKT ZAGOSPODAROWANIA TERENU

Rozpozyczenie, rozplanowanie, oraz rozmieszczenie i dobór urządzeń technicznych i gospodarczych w celu zagospodarowania terenu o charakterze wsi. Zakres robót wymaga rozszerzenia o teren w całości w art. 13 ustawy z dn. 17 maja 1989r. Prawo geodezyjne i kartograficzne (Dz. U. z 2000r. Nr 100, poz. 1085).

10.07.2003r.
2704-53103

10.07.2003r.

mgr inż. Roman Durma

STAROSTA PŁOCKI
ZESPÓŁ UZGADNIANIA DOKUMENTACJI PROJEKTOWEJ
Na podstawie art. 28 ust. 1 ustawy z dnia 17 maja 1989r. - Prawo geodezyjne i kartograficzne (Dz. U. z 2000r. Nr 100, poz. 1085 i Nr 120, poz. 268) uzgodniono usytuowanie projektowanych sieci uzbrojenia terenu

Wzajemnie uzgodniono: sieć uzbrojenia terenu i
Uzgodnione usytuowanie sieci uzbrojenia terenu podlega wytyczeniu i geodezyjnej inwentaryzacji powykonawczej przez jednostki uprawnione do wykonywania prac geodezyjnych.

W razie niezgodności realizacji sieci uzbrojenia terenu z uzgodnionym projektem inwestor zobowiązany jest przedłożyć mapę z wynikami pomiarów powykonawczych właściwemu organowi administracji architektoniczno-budowlanej.

Uzgodnienie usytuowania projektowanych sieci uzbrojenia terenu zachowuje ważność przez okres 3 lat od dnia wydania opinii w sprawie uzgadniania usytuowania projektowanych sieci uzbrojenia terenu. Uzgodnienie traci ważność w przypadku o którym mowa w § 13 rozporządzenia Ministra Rozwoju Regionalnego i Budownictwa z dnia 2 kwietnia 2001r. w sprawie geodezyjnej inwentaryzacji sieci uzbrojenia terenu oraz zespołów uzgadniania dokumentacji projektowej (Dz. U. Nr 38, poz. 453).

OD WŁAŚCICIELA TERENU: **mgr inż. Roman Durma**
Przewodniczący

OD STAROSTY: **inż. Leszek Marowski**
Przewodniczący

Tokarczyk Jerzy

Maślany Józef

Grzyb Stanisław

Grunt ALP Nadl. Łąck

PROJEKTANT

mgr inż. Roman Durma

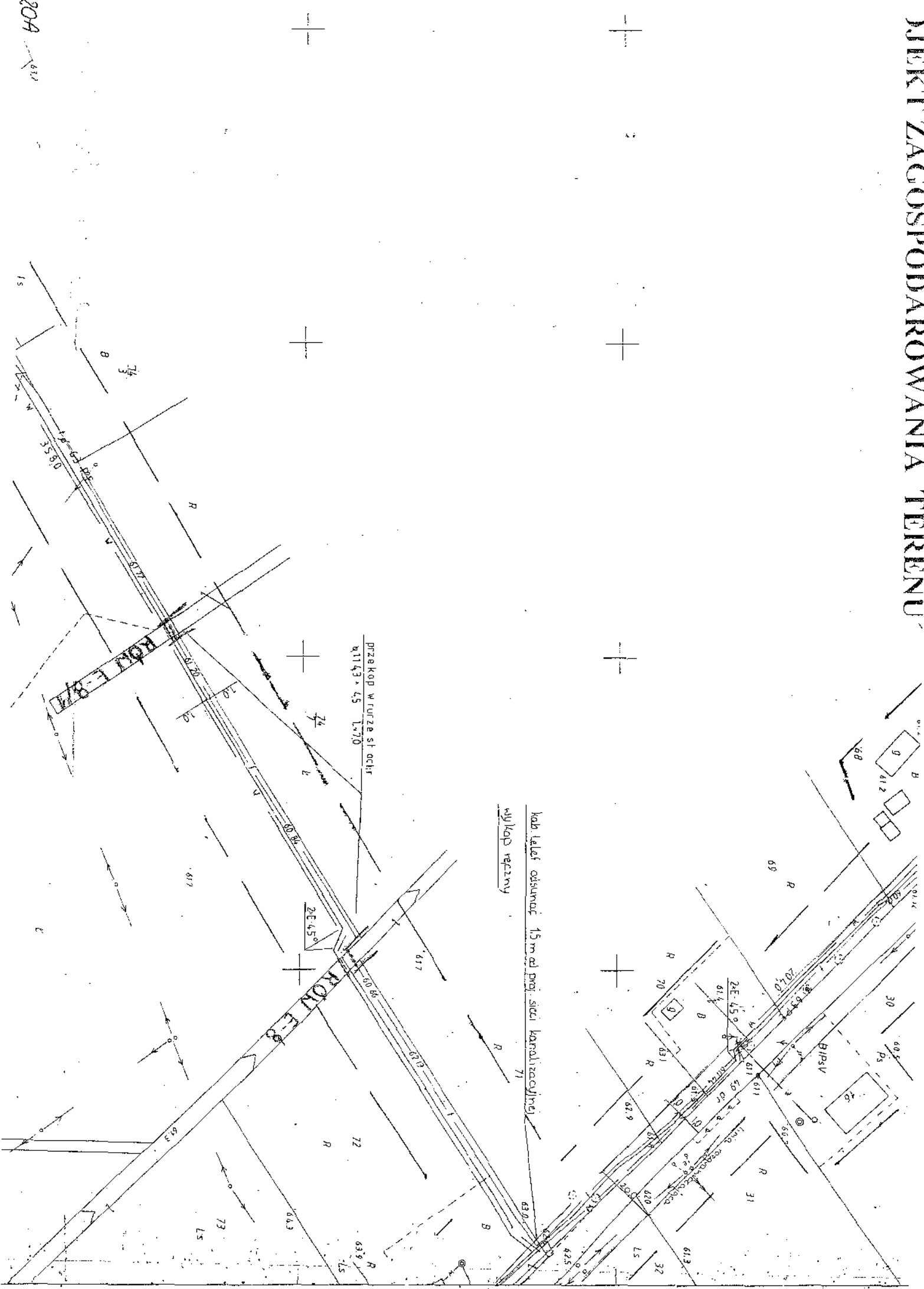
Przedsiębiorstwo Usług Geodezyjnych,
inż. Andrzej Kozicki
09-402 Płock ul. Obrońców Płocka 11/3
tel/fax 2688924 kom.0601 31 45 27

Teresa Stżelecka woj. mazowieckie
Inż. Urzędzeń Sanitarnych powiat płocki
ul. Wolności 90, 02/94 gmina NOWY DUNINÓW
obwód DZIERŻAZNA

Sekcja 261.222.224

Objekt	Sieć kanalizacji sanitarnej Poptacin, Brwilno, Dzierżazna	Inwestor - Urząd Gminy w Nowym Duninowie	Nr rys 19
Projekt	Projekt budowlany sieci kanalizacyjnej wraz z przyłączami dla wsi Poptacin, Brwilno, Dzierżazna gm. N. Duninów		Data 05.04r
Rys	Plan sytuacyjny - Dzierżazna ETAP II		Skala 1:1000
Autor	inż. Henryka Kamińska - br. sanitarna		nr upr. 100/85 30/89 UWP
Autor	mgr inż. Roman Durma - br. elektryczna		
Asystent	inż. Magdalena Ciesielska		

PROJEKT ZAGOSPODAROWANIA TERENU



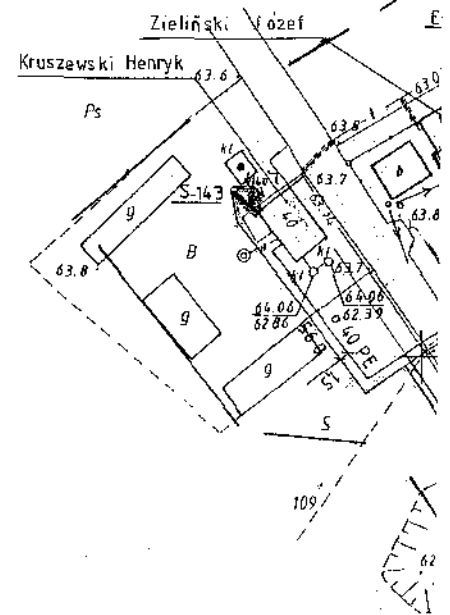
204

Rozpuszczenie, rozprowadzenie, oraz reprodukowanie w celu rozprowadzenia i rozprowadzenia tego dokumentu wymaga zezwolenia o którym mowa w art. 18 ustawy z dnia 17 maja 1989r. - Prawo geodezyjne i kartograficzne (Dz. U. z 2000r. Nr 100 poz. 1086 z uzm.)

STAROSTA PŁOCKI
 Okrędek Dokumentacji Geodezyjno-Kartograficznej przy Starostwie Powiatowym w Płocku
 09-400 Płock, ul. Białka 59.
 W obszarze oznaczonym linią *czarna* potwierdzono w terenie uśrednioną treść mapy zasadniczej. Dokumenty powiększające aktualność przyjęto do zasobu w dniu *10.07.2009*
 Powiększenie pod nr *261.224.031*
 Niniejsza mapa może służyć do celów projektowych.
 Projektowana objęty budowlami wymagające pozwolenia na budowę podlegają wyliczeniu i inwentaryzacji powykoszowej przez jednostki uprawnione do wykonywania prac geodezyjnych.
 Płock, dnia *10.07.2009*
(niezawisłość, jedyną obrotową)

z up. STAROSTY

mgr inż. *Teresa Kurkowska*



MAPA DO CELÓW PROJEKTOWYCH

261.224.031

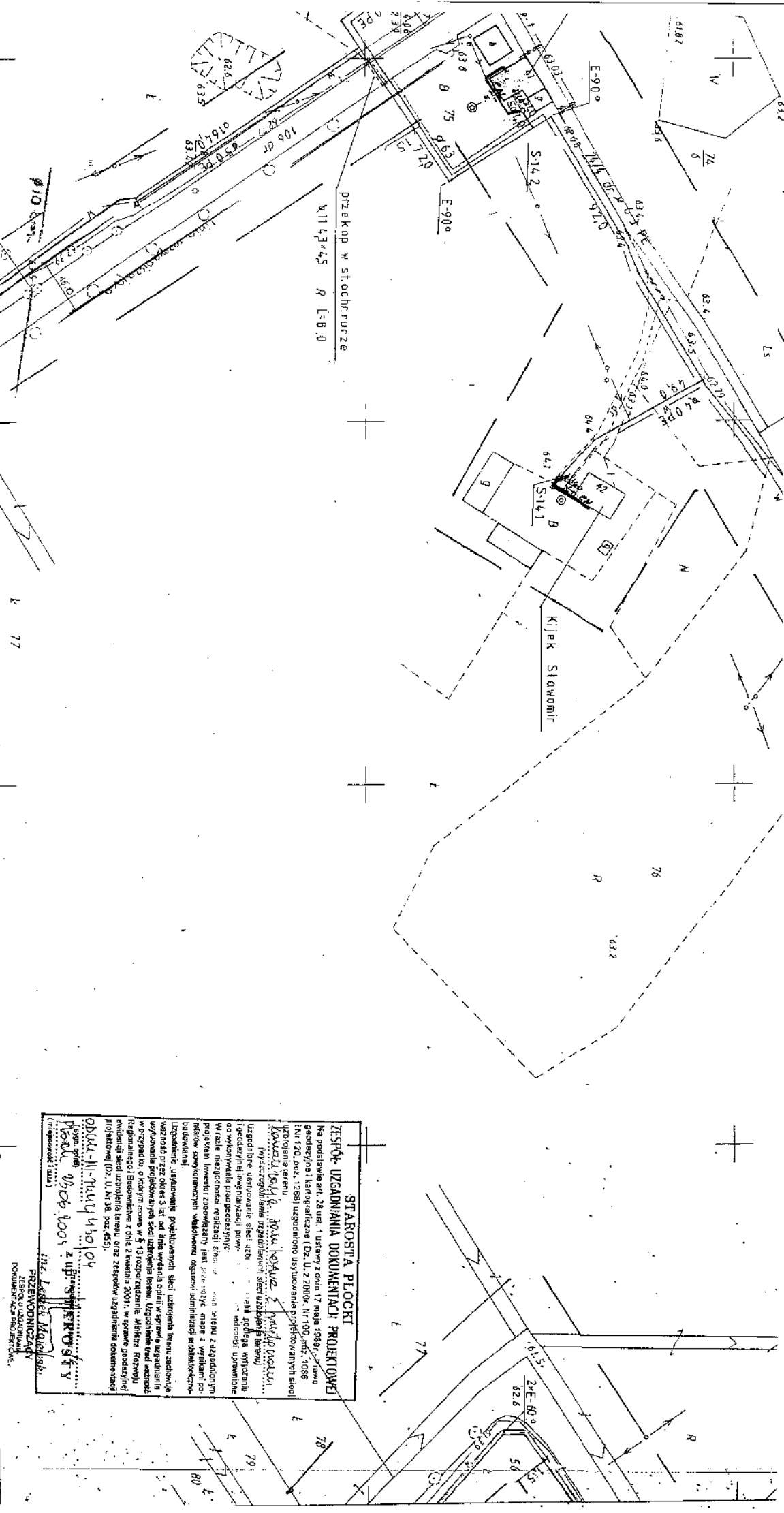
1:1000

MAPA SYTUACYJNO -- WYSOKOŚCIOWA

Założona w roku 1998 przez
 Geodetę Uprawnionego Witolda Staszewskiego
 Nr uprawnień 8574

447520K

20B



cd. rys. 2.1

1	032	261.222.233
033		

1. wieś Dzierżążna

[Redacted text]

[Handwritten signature]

PRZEBUDOWA USŁUG GEODEZYJNYCH
 inż. Andrzej Kozicki
 08-402 Płock, ul. Odrońców Płocka 11/2
 tel/fax 266-89-24, tel. kom. 0601314827
 NIP 774-108-30-17

Objekt	Sieć kanalizacji sanitarnej Poblacin, Brawilno, Dzierżążna	Nr rys	20
Projekt	Projekt budowlany sieci kanalizacyjnej wraz z przyłączami dla wsi Poblacin, Brawilno, Dzierżążna gm. N. Durninów	Data	05.04
Rys	Plan sytuacyjny - Dzierżążna ETAP III	Skala	1:1000
Autoz	inż. Henryka Kamińska - br. sanitarna	nr ugr.	16
Autoz	mgr inż. Roman Durna - dr. elektryczna	nr ugr.	30/89 I
Asystent	inż. Magdalena Cieślewska		

[Handwritten signature]
 Teresa Strzetecka:
 inż. Urządzeń sanitarnych
 Inpr. nr 105/811 5/90 87/94

PROJEKTANT
 mgr inż. Roman Durna
 wpr. prof. 80/786 1379 95

STAROSTA PŁOCKI
ZESPÓŁ URZĄDNIANIA DOKUMENTACJI PROJEKTOWEJ
 Na podstawie art. 26 ust. 1 ustawy z dnia 17 maja 1989r. "Prawo geodezyjne i kartograficzne" (Dz. U. z 2000r., Nr 190, poz. 1086 i Nr 120, poz. 1288) uzgodniono użytkowanie powyższych planów sytuacyjnych terenów w ramach przedsięwzięcia:
przebudowa i budowa sieci kanalizacji sanitarnej w miejscowości Poblacin, Brawilno, Dzierżążna gm. N. Durninów.
 Uzgodnione użytkowanie sieci: **zbiorniki i przyłącza** wraz z wyłączeniem na wytyczanie prac geodezyjnych.
 Wzajemnie inwestor zobowiązuje się przede wszystkim do wydania planów sytuacyjnych terenów, w których zakresie planowane jest wykonanie robót budowlanych.
 Uzgodnienie: ustanowienie projektowanych sieci uziemienia branżowej ważności przez okres 3 lat od dnia wydania opinii w sprawie uzgodnienia użytkowania powyższych planów sytuacyjnych terenów. W szczególności w przypadku, o którym mowa w § 13 rozporządzenia Ministra Rozwoju Regionalnego i Budownictwa z dnia 2 kwietnia 2001r. w sprawie geodezyjnej ewidencji sieci uziemienia, terenu oraz zespołu uzgodnienia dokumentów projektowej (Dz. U. Nr 38, poz. 455).

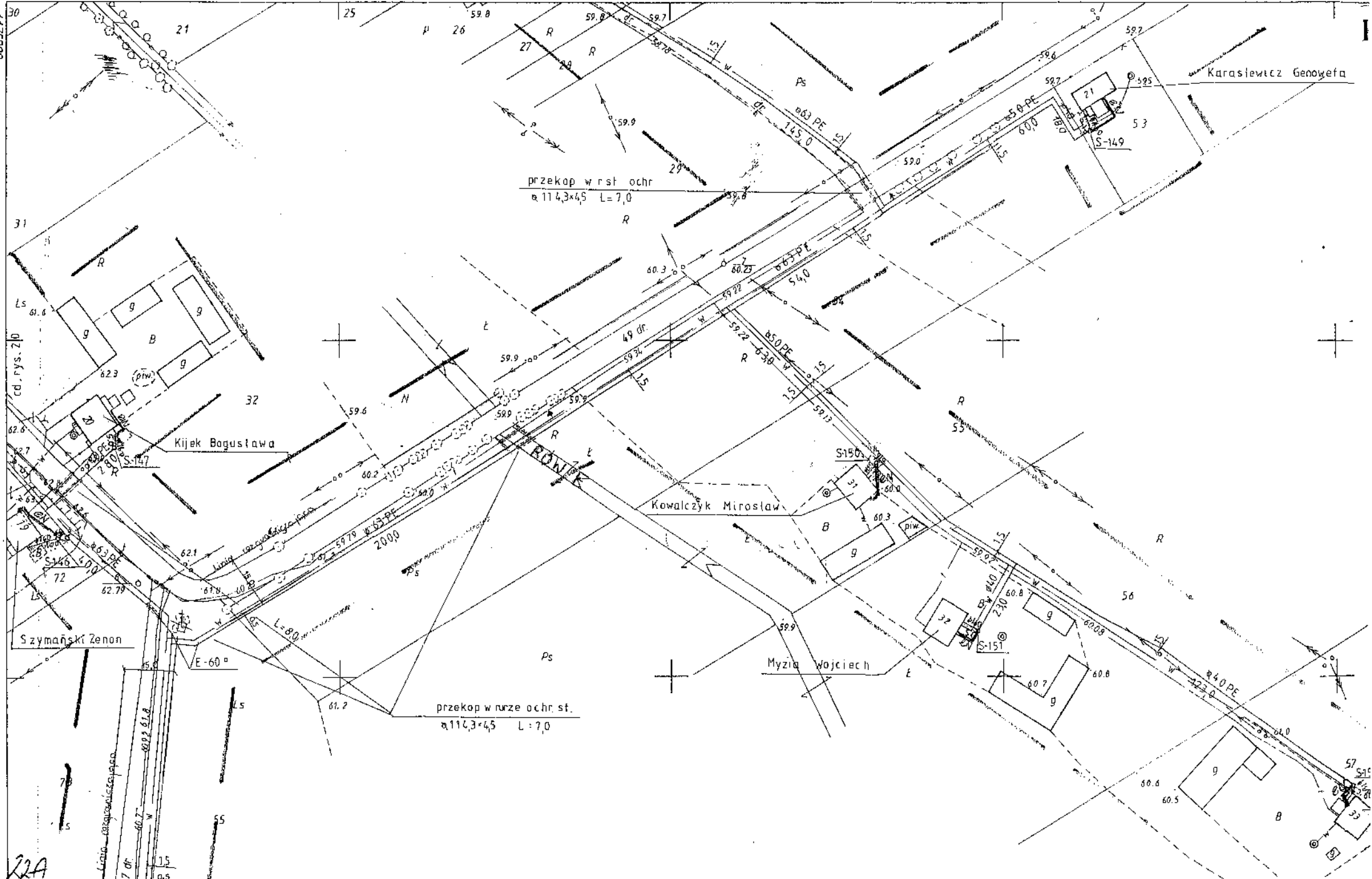
obdukt. inż. Henryka Kamińska
 inż. Leszek Majchowski
 PRZEBUDOWA I BUDOWA
 ZESPOŁU URZĄDNIANIA DOKUMENTACJI PROJEKTOWEJ

5754500

200

5755000

cd. rys. 24

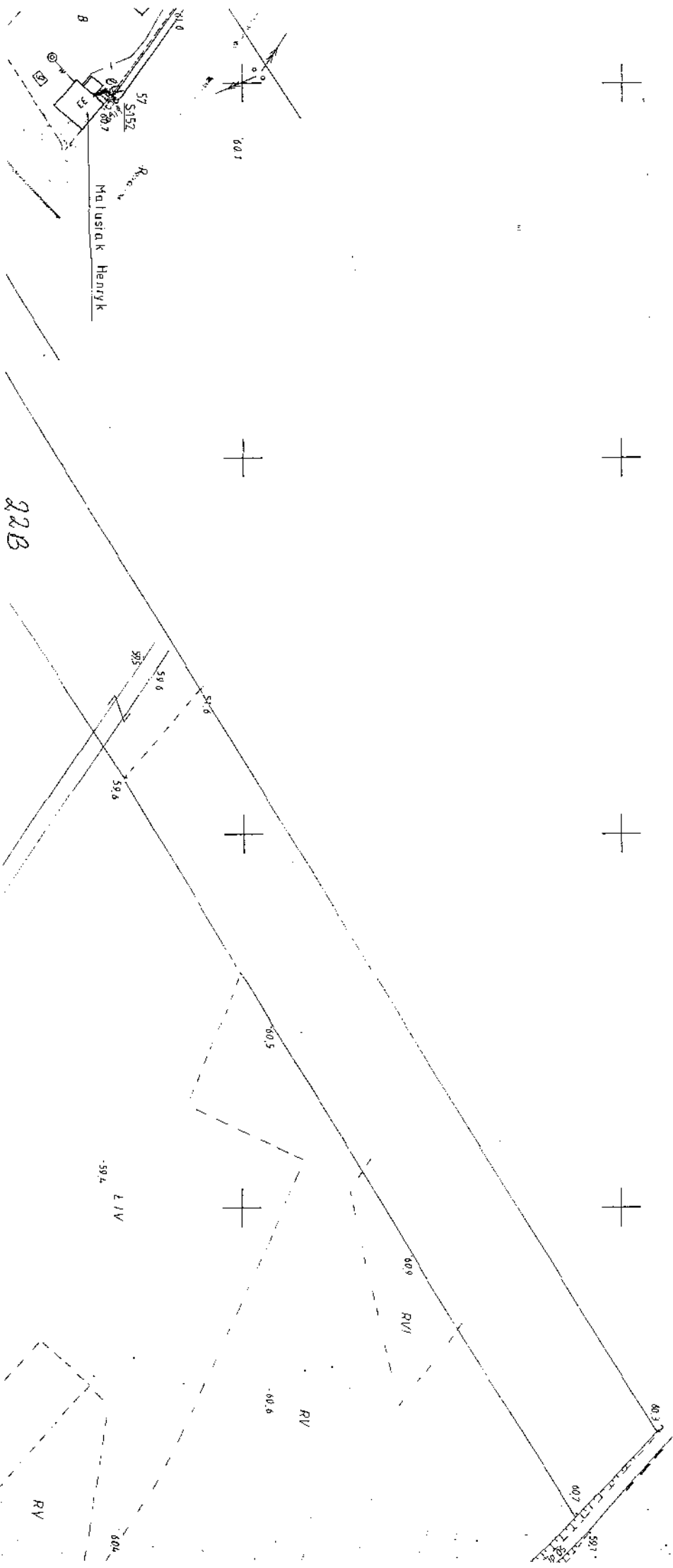


22A

ININÓW woj. płockie

PROJEKT ZAGOSPODAROWANIA TERENU

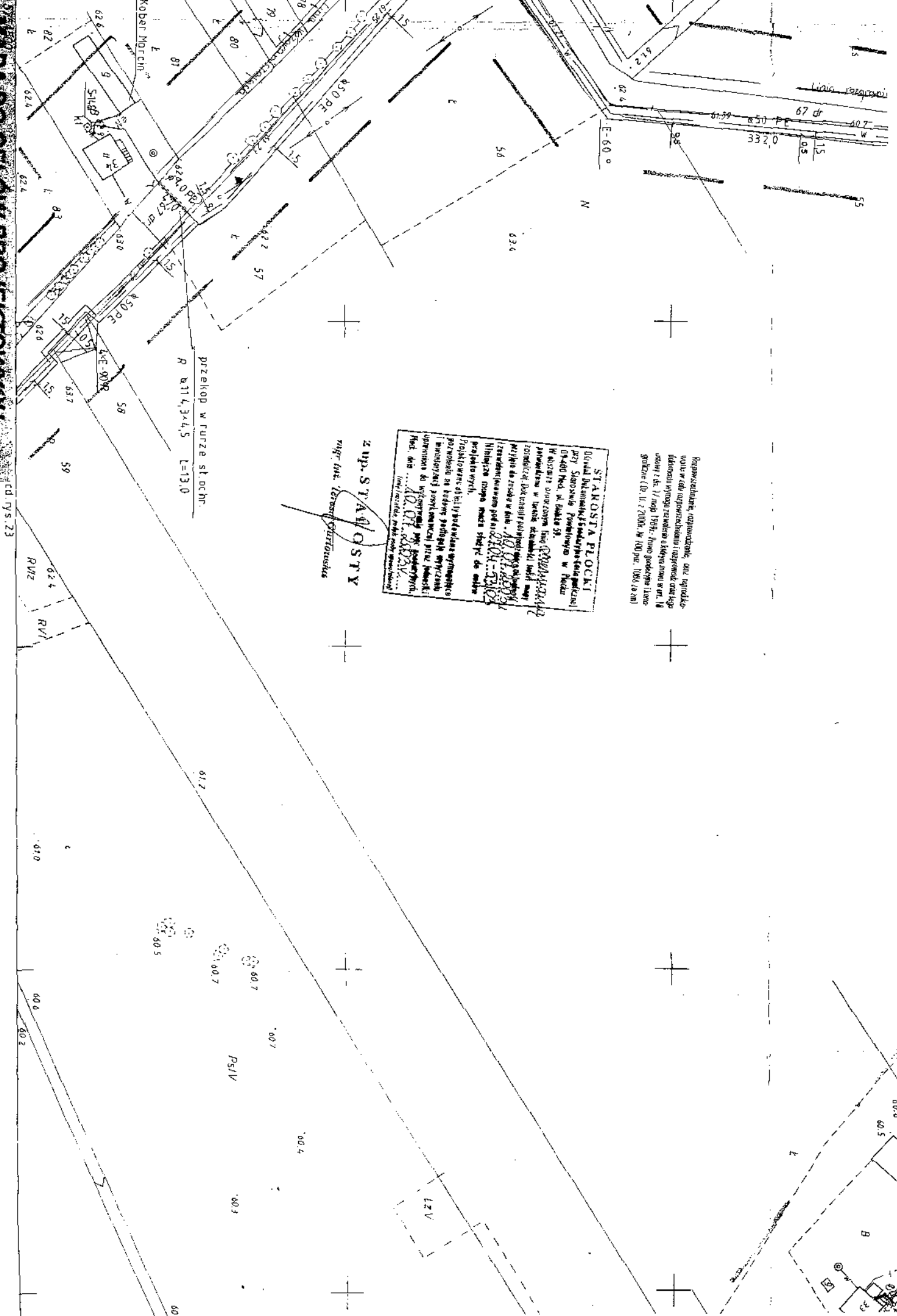
z. Gąsoweta



22C

MAPA DO CELOW PROJEKTOWYCH
(2/760)

MAPA SYTYIACZY I INNI - WYENURZENIOWA

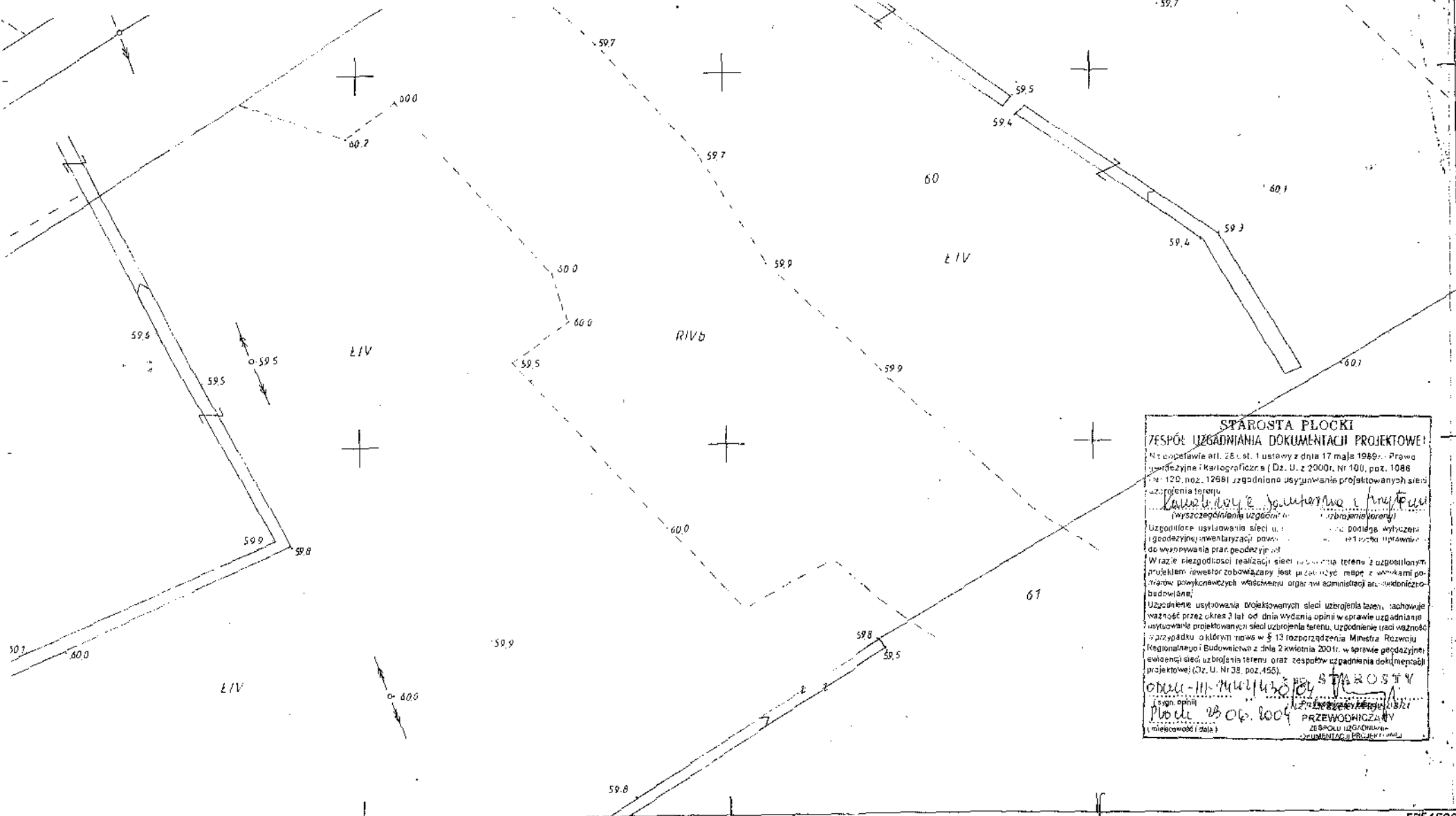


STAKOSTA PŁOCKI
 Osoba odpowiedzialna za realizację projektu
 ul. Sieroskiego 10, Płock
 NIP: 525-224-525
 REGON: 141324422
 KRS: 0000141324422
 NIP: 525-224-525
 REGON: 141324422
 KRS: 0000141324422
 NIP: 525-224-525
 REGON: 141324422
 KRS: 0000141324422

z up. STAKOSTY
 mgr inż. *(Signature)*
 Sztetters

Projektant: *(Signature)*
 mgr inż. *(Signature)*
 Sztetters

rd. rys. 23



STAROSTA PŁOCKI
ZESPÓŁ UZGADNIANIA DOKUMENTACJI PROJEKTOWEJ

Nr uchwały nr 1, z dnia 17 maja 1989r. - Prawo geodezyjne i kartograficzne (Dz. U. z 2000r. Nr 100, poz. 1088
 Nr 120, poz. 1268) uzgodniono używanie projektowanych sieci uzbrojenia terenu

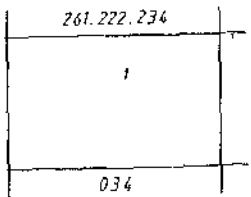
Kamińska Henryka i Durma Roman
 (wyszczególnienie uzgodnień i uzbrojenia terenu)

Uzgodnienie usytuowania sieci u... podlega wyłączeniu i geodezyjnej inwentaryzacji powo... do wykonywania prac geodezyjnych

W razie niezgodności realizacji sieci w terenie z uzgodnionym projektem inwestor zobowiązany jest przedłożyć mapę z wynikami pomiarów powyższych właściwości organu administracji architektoniczno-budowlanej

Uzgodnienie usytuowania projektowanych sieci uzbrojenia terenu zachowuje ważność przez okres 3 lat od dnia wydania opinii w sprawie uzgadniania usytuowania projektowanych sieci uzbrojenia terenu. Uzgodnienie traci ważność w przypadku o którym mowa w § 13 rozporządzenia Ministra Rozwoju Regionalnego i Budownictwa z dnia 2 kwietnia 2001r. w sprawie geodezyjnej ewidencji sieci uzbrojenia terenu oraz zespołów uzgadniania dokumentacji projektowej (Dz. U. Nr 39, poz. 455).

Henryka Kamińska
 (sygn. opinii)
 PŁOCK, 23.06.2004
 ZESPÓŁ UZGADNIANIA DOKUMENTACJI PROJEKTOWEJ



1 wieś Dzierżazna

Nie wyklucza się istnienia w terenie urządzeń podziemnych nie pokazanych na szkicu-mapie które nie zostały odnalezione podczas wykonywania inwentaryzacji geodezyjnych lub które nie zostały zgłoszone do inwentaryzacji przez zainteresowanych

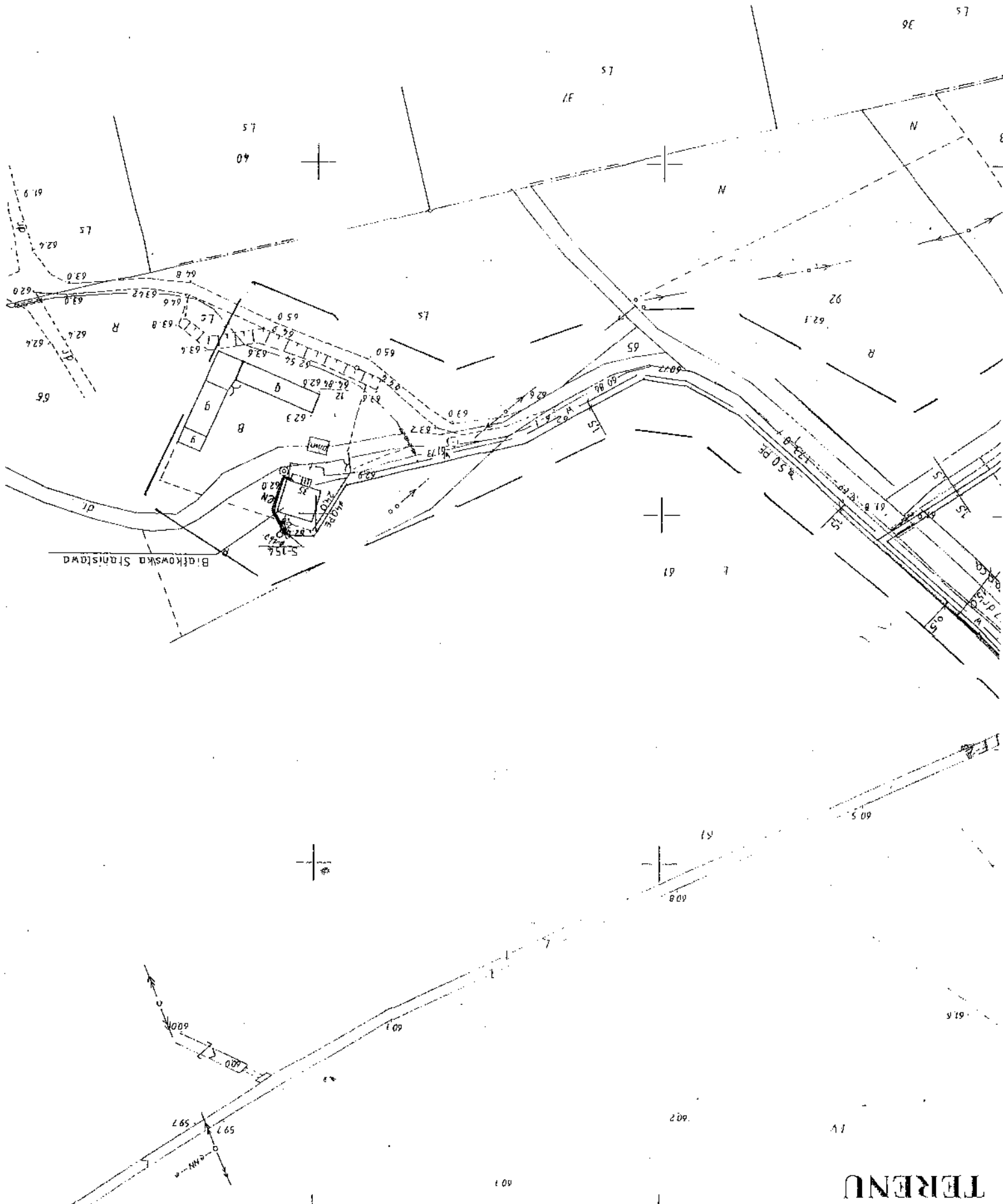
[Signature]
 PRZEDSIĘBIORSTWO USŁUG GEODEZYJNYCH
 (nazwa i adres) Kozłowski
 09-402-000-0000, 09-402-000-0000
 tel./fax 774-100-20-1
 NIP 774-100-20-1

Objekt	Sieć kanalizacji sanitarnej Poplacin, Brwilno, Dzierżazna	Inwestor - Urząd Gminy w Nowym Duninowie	Nr rys 22
Projekt	Projekt budowlany sieci kanalizacyjnej wraz z przyłączami dla wsi Poplacin, Brwilno, Dzierżazna gm. N. Duninów		
Rys	Plan sytuacyjny - Dzierżazna ETAP III	PROJEKTANT	Data 05.04r
Autor	inż. Henryka Kamińska - br. sanitarna		Skala 1:1000
Autor	mgr inż. Roman Durma - br. elektryczna		nr upr. 100/85
Asystent	inż. Magdalena Ciesielska		30/89 UWP

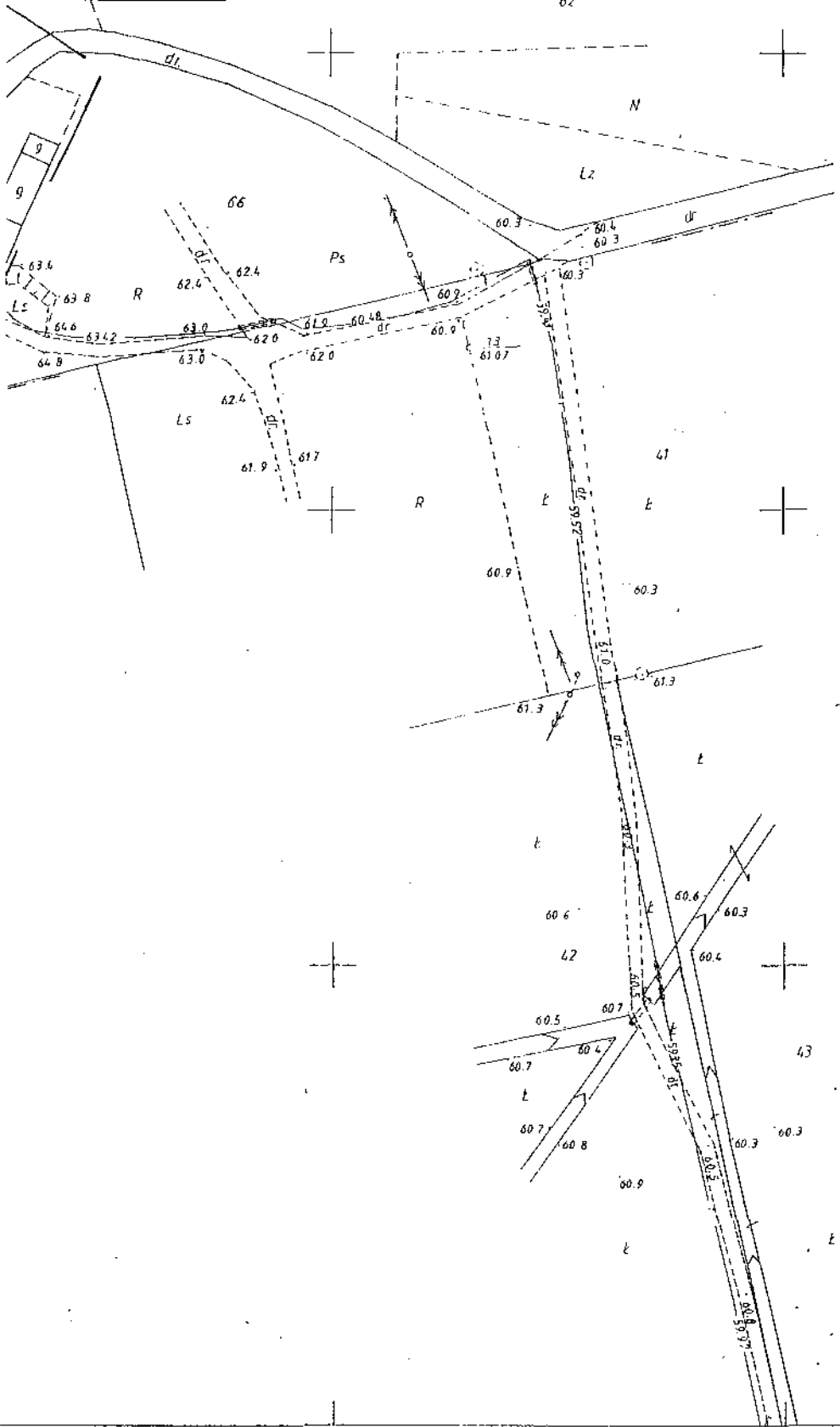
220

5754500

478800



Białkowska Stajstawa



STAROSTA PŁOCKI
ZESPÓŁ UZGADNIANIA DOKUMENTACJI PROJEKTOWEJ
 Na podstawie art. 28 ust. 1 ustawy z dnia 17 maja 1989r. Prawo geodezyjne i kartograficzne (Dz. U. z 2000r. Nr 100, poz. 1086 i Nr 120, poz. 1288) uzgodniłem w imieniu projektowanych sieci uzbrojenia terenu
Magdalena Kamińska (wyszczególnienie uzgodnień) (nazwisko i imię)
 Uzgodnione usytuowanie sieci uzbrojenia terenu (nazwa i adres) (nazwa i adres)
 i geodezyjnej inwentaryzacji powiększonej (nazwa i adres) (nazwa i adres) do wykonawstwa przez geodezyjnych.
 W razie niezgodności realizacji sieci uzbrojenia terenu z uzgodnionym projektem inwestor zobowiązany jest przedłożyć mapę z wynikami pomiarów powyższych właściciemu organowi administracji architektoniczno-budowlanej.
 Zgodnie z uzgodnieniami projektowanych sieci uzbrojenia terenu (nazwa i adres) (nazwa i adres) ważność przez okres 12 miesięcy licząc od dnia wydania opinii w sprawie uzgodnienia usytuowania projektowanych sieci uzbrojenia terenu. Uzyskanie traci ważność w przypadku o którym mowa w § 13 rozporządzenia Ministra Rozwoju Regionalnego i Budownictwa z dnia 2 kwietnia 2001r. w sprawie geodezyjnej inwentaryzacji sieci uzbrojenia terenu oraz zespołów uzgadniających dokumentację projektową (Dz. U. Nr 38, poz. 455).
 Płock 23.06.2004
Magdalena Kamińska (nazwisko i imię)
 inż. Leszek Majewski (nazwisko i imię)
 PRZEWODNICZĄCY (funkcja)
 (miejscowość i data)

PRZEDSIĘBIORSTWO USŁUG GEODEZYJNYCH
 inż. Andrzej Kozicki
 09-402 Płock, ul. Obrębów Płocka 11/3
 tel./fax 260-80-24, tel. kom. 0601314527
 NIP 774-108-30-17

Obiekt	Sieć kanalizacji sanitarnej Popłacin, Brwilno, Dzierżazna	Inwestor- Urząd Gminy w Nowym Duninowie	Nr rys 23
Projekt	Projekt budowlany sieci kanalizacyjnej wraz z przyłączami dla wsi Popłacin, Brwilno, Dzierżazna gm. Nowy Duninów N 1		Data 05.04r
Rys	Plan sytuacyjny - Dzierżazna ETAP III		Skala 1:1000
Autor	inż. Henryka Kamińska - br. sanitarna	inż. <i>Magdalena Kamińska</i> uprawniona Nr 10006	nr upr. 100/85 30/89 UWP
Asystent	mgr inż. Roman Durma - br. elektryczna inż. Magdalena Ciesielska		

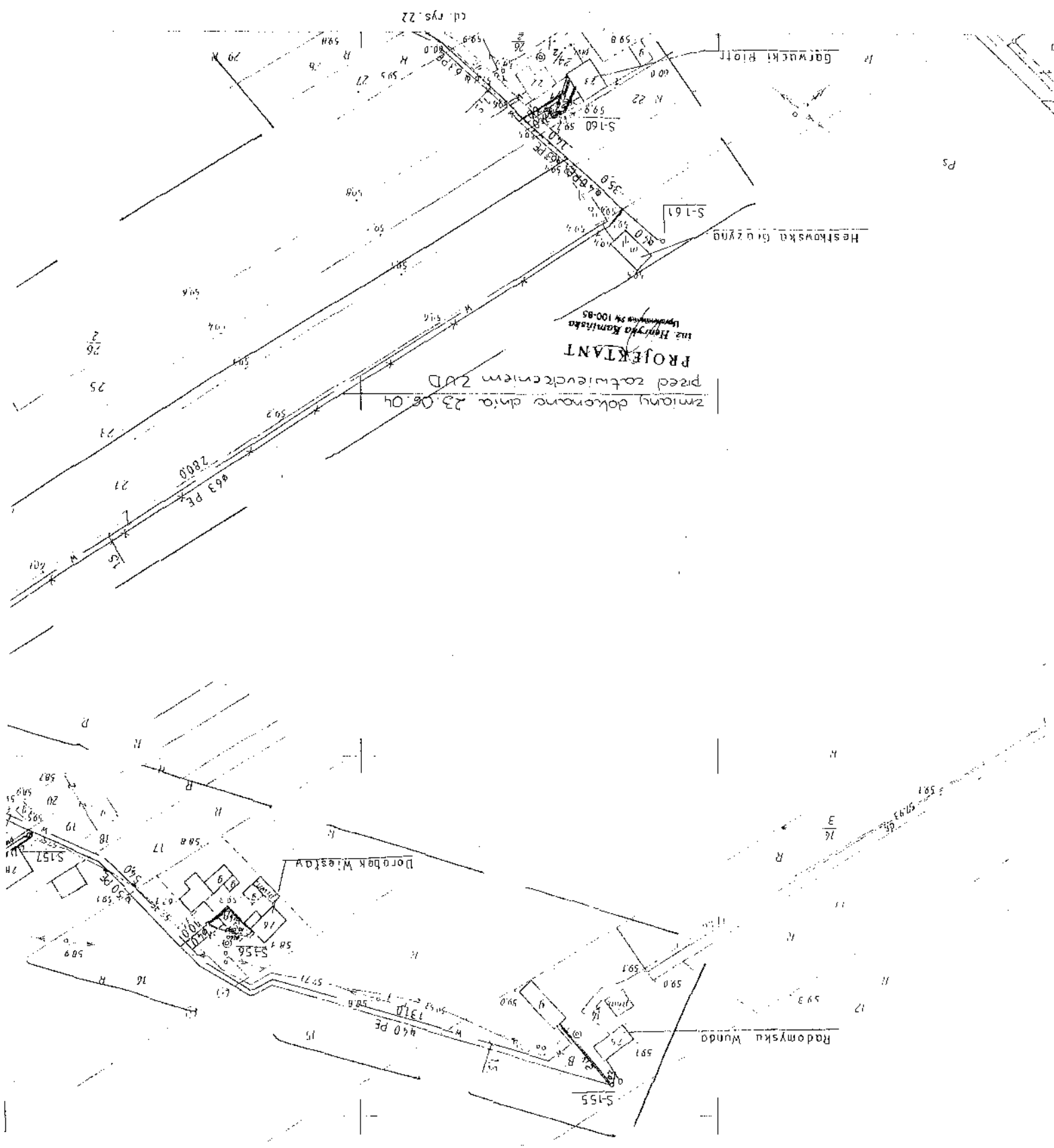
236

4478800

5754000

MAPA ZASADNICZA
 Złożona w 1997 r. nr 252
 KRÓLEWSTWO POLSKIE
 KARTOGRAFICZNE WARSZAWA

MAPA DO CELÓW PROJEKTOWYCH
 261.222.234
 1:1000



TRESE NAKLADK

234

201 222 232

A1

B

22

261 222 243

A - 6m Dunnow way plackie
1 wies fopitcin
7 wies listerzjnu
15 - 6m lach wj. plackie
wies bary.



Handwritten notes in a column, partially illegible due to blurriness and orientation. Some words like 'wies' and 'plackie' are visible.

