

INWESTOR : Wójt Gminy Nowy Duninów, powiat płocki , wojew.mazowieckie

Jednostka projektowa : Piska Mieczysław „ Projektowanie i nadzór inspektorski robót drogowych”
al. St. Jachowicza 25 m. 10 09-402 PŁOCK

PROJEKT BUDOWLANY budowy chodnika i zatok autobusowych

na drodze krajowej nr 62 [Strzelno]-Włocławek-Płock-[Drohiczyń]

na odcinku Nowa Wieś - Nowy Duninów
od km 95+925 do 98+537 oraz od km 98+604 do 99+735

na działkach: 15/1 Nowa Wieś ; nr 34, 92/1, 93, 94, 95, 96/5 , 97/6, 97/7,
97/1, 104, 128/1 , 131/1 , Karolewo ; nr 70 Nowy Duninów ,
gmina Nowy Duninów , powiat płocki wojew. mazowieckie

II. PROJEKT ARCHITEKTONICZNO – BUDOWLANY

D – część rysunkowa

utor projektu :
Mieczysław Piska
09-402 PŁOCK
al. St. Jachowicza 25 m.10
NIP : 774-195-04-83
REGON: 611045107

Uprawnienia budowl. nr 362/66
do proj. w specj. DROGI
wydane przez WZDP
w Warszawie
Rejestr. w Maz. O.I.I.B.
nr MAZ / BD / 3318 / 01

Mieczysław Piska
Płock, ul. Jachowicza 25 m.10
data: 14.07.2005 r. podpis:
upraw. do projektow.
i prowadz. robót drog. nr 362/66
REGON: 611045107
czerwiec 2005r

sprawdzający :
inż. Jan Śniecikowski
09-401 Płock-Góry
ul. Mysliwska 11

Uprawnienia budowl. nr 603/66
do proj. w specj. DROGI
wydane przez WZDP w W-wie
Rejestr. w M.O.I.I.B.
nr MAZ/BD/6685/03

Data sprawdz. i podpis

czerwiec 2005 r

MAZOWIEC - URZĄD WOJEWÓDZKI
w Warszawie
Wydział Regionalnego
Oddział w Delegaturze - Płoczkę Zamiejscowej
w Płocku
ul. Kołomyjska 15, 09-402 Płock

ZALĄCZNIK

do Dedyki Nr 30/2005, z dn. 14.07.2005 r.

O pozwoleniu na budowę (roboty budowlane)
w oparciu o projekt nr 362/66
z dnia 14.07.2005 r.

PROJEKT BUDOWLANY budowy chodnika i zatok autobusowych
na drodze krajowej nr 62 [Strzelno]-Włocławek-Płock-[Drohiczyn]
na odcinku Nowa Wieś-Nowy Duninów od km 95+925 do 98+537 oraz od 98+604 do 99+735
na działkach: 15/1 Nowa Wieś ; nr 34, 92/1, 93, 94, 95, 96/5 , 97/6, 97/7, 97/1, 104, 128/1 ,
131/1 , Karolewo ; nr 70 Nowy Duninów, gmina Nowy Duninów

MAZOWIECKI URZĄD WOJEWÓDZKI
w Warszawie
Wydział Rozwoju Regionalnego
Oddział w Delegaturze - Płacówce Zamiejskiej
w Płocku
ul. Kolegialna 15, 09-402 Płock

Spis załączników


I. PROJEKT ARCHITEKTONICZNO - BUDOWLANY

D. część rysunkowa

l.p.	opis	strony
26.	Plan liniowy [pomocniczy]	106
27.	Przekroje normalne chodnika i rysunki konstrukcyjne	107 - 110
28.	Przekrój podłużny [8 arkuszy]	110 - 111
29.	Przekrój podłużny – wariant 2-gi [fragment od km 97+215 do 97+300]	120
30.	Przekroje poprzeczne [8 arkuszy]	121 - 128
31.	Przekroje poprzeczne wg. wariantu 2-go [od km 97+215 do 97+300]	129
32.	Rysunki projektów zatok autobusowych	130
33.	<i>Informacja BIOZ</i>	131

PROJEKT BUDOWLANY budowy chodnika i zatok autobusowych
na drodze krajowej nr 62 [Strzelno]-Włocławek-Płock-[Drohiczyn]
na odcinku Nowa Wieś-Nowy Duninów od km 95+925 do 98+537, oraz od 98+604 do 99+735 km

PLAN LINIOWY pomocniczy (skala skazona)



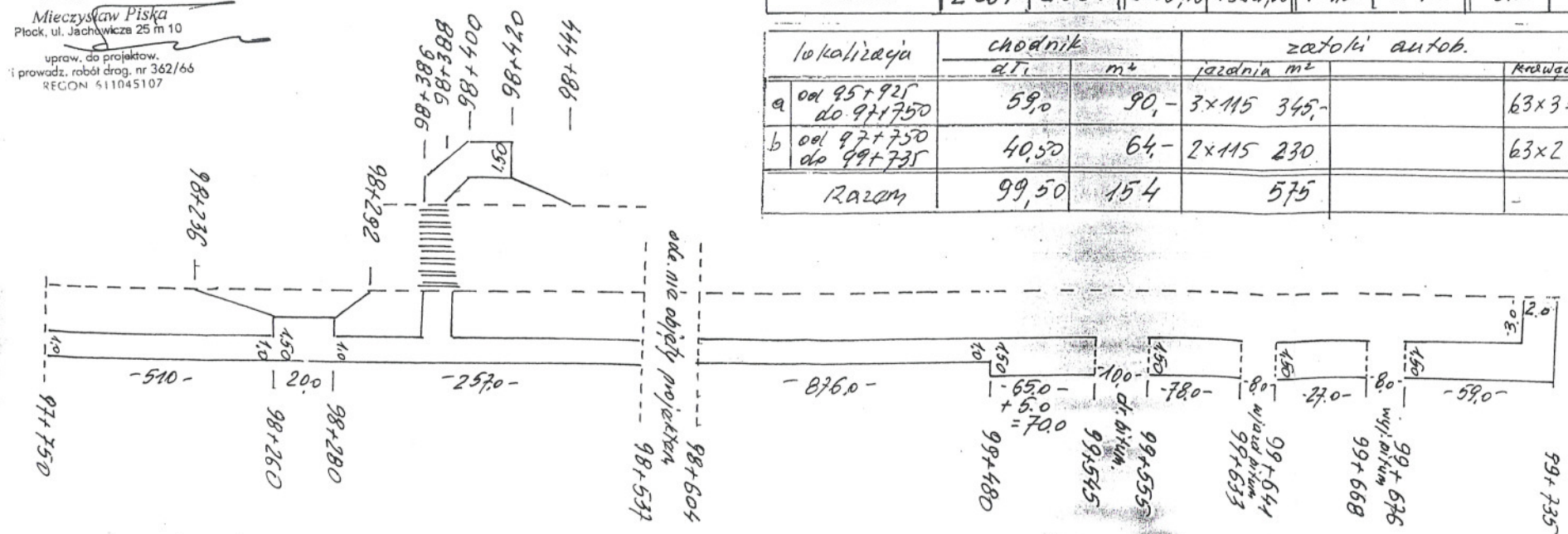
MAZOWIECKI URZĄD WOJEWÓDZKI
w Warszawie
Wydział Rozwoju Regionalnego
Oddział w Delegaturze - Placówce Zamiejscowej
w Płocku
ul. Kolejna 15, 09-402 Płock

chodnik po stronie prawej

lokalizacja	szer. 1.00		szer. 1.50		szer. 2.00		schody 2.00	
	dt. m	m ²	m	m ²	m	m ²	m	m ²
a od 95+925 do km 97+750	1021	1021	674,40	1011,60	109,60	219,20	5,60	11,20
b od km 97+750 do 99+735	1643	1643	254,-	381,-	-	-	-	-
Razem	2664	2664	928,40	1392,60	109,60	219,20	5,60	11,20

VI.1001
Mieczysław Piśka
Płock, ul. Jachowicza 25 m 10
upraw. do projektow.
i prowadz. robót drog. nr 362/66
REGON 511045107

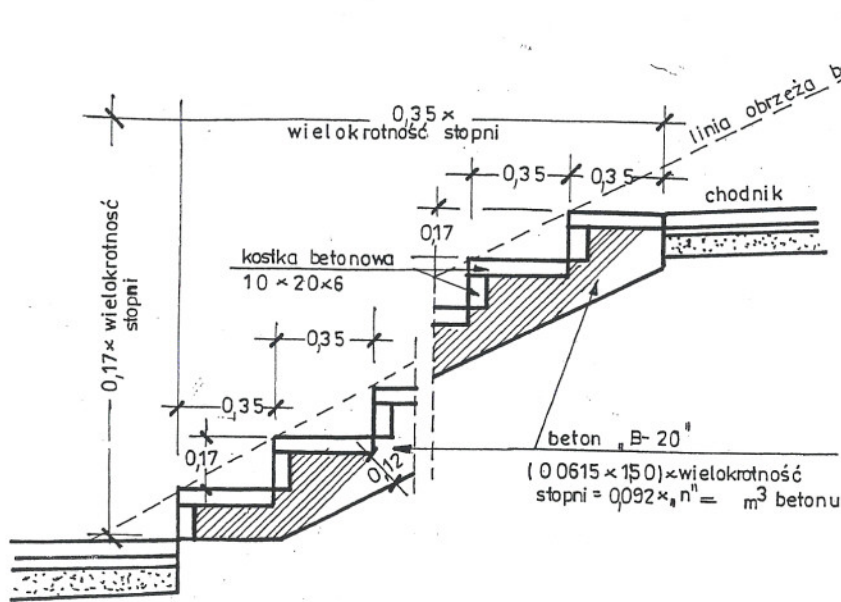
lokalizacja	chodnik		zatoki autob.		krawężnik m
	dt.	m ²	jezdnie m ²		
a od 95+925 do 97+750	59,0	90,-	3x115	345,-	63x3 = 189
b od 97+750 do 99+735	40,50	64,-	2x115	230	63x2 = 126
Razem	99,50	154		575	315



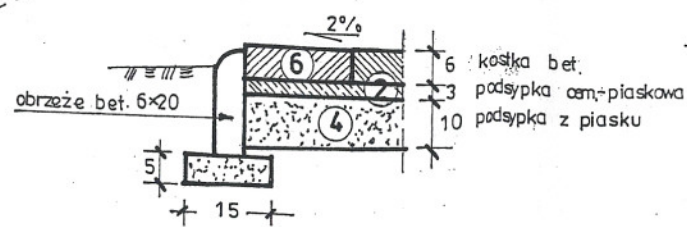
KONSTRUKCJA SCHODÓW rysunek roboczy
w przekroju podłużnym ciągu pieszego skala 1:20

SZCZEGÓŁÓW [do przekroi normalnych]

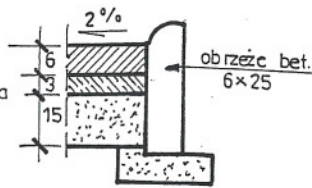
zał. nr 27



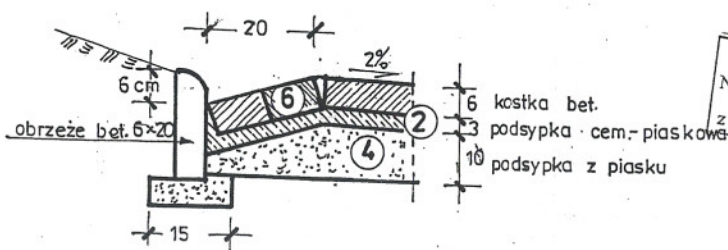
szczegół „A”
skala 1:10



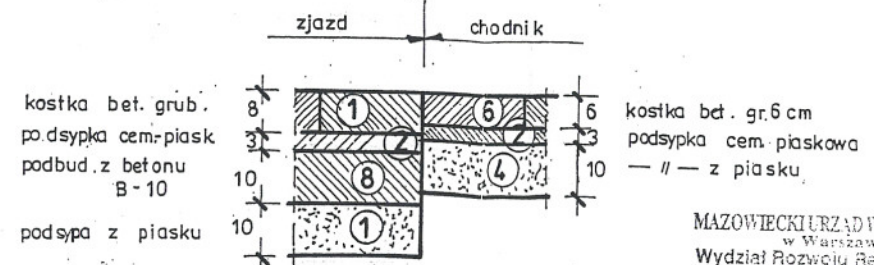
szczegół „B”
skala 1:10



szczegół „C”
skala 1:10



szczegół „D”
skala 1:10



STRAŻ
WARSZAWA
ul. Milska 25
04-12

ZAŁĄCZNIK DO PISMA
Nr GDDKIA O/WAT 74.4171/509 (100)
z dnia 2005. 06. 20

schody obłożone kostką bet. 10x20x6 na zaprawie klejowej (zewnątrznej)

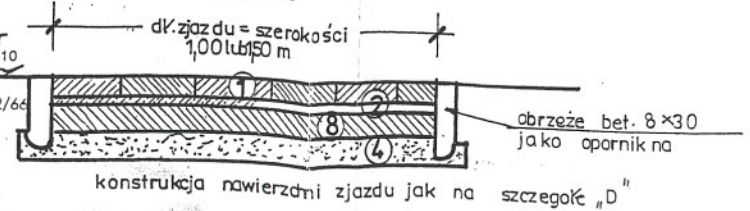
lokalizacja od km do km	różnica wysokości ilość stopni	długość schodów[m]	powierzchnia ułożenia kostki betonowej[m ²]	objętość betonu [m ³]
97+215,45 – 97+220	2,21 13	4,55	8,80	1,196
97+232,90 – 97+235	1,02 6	2,10	4,00	0,552
97+282,20 – 97+285	1,36 8	2,80	5,40	0,736
97+289 – 97+292,50	1,70 10	3,50	6,80	0,920
97+296,50 – 97+300	1,70 10	3,50	6,80	0,920
97+305 – 97+306,50	0,51 3	1,05	2,00	0,276
97+324 – 97+327,50	1,70 10	3,50	6,80	0,92
97+331,90 – 97+335	1,02 6	2,10	4,00	0,552
Razem	2,72/46 stop.	5,60	10,80	1,472

NIEAKTUALNE

INWESTOR : Wójt Gminy Nowy Duninów powiat plocki , woj. mazowieckie - Jednostka projektowa : Piska - Mieczysław Płocki , Projektowanie i nadzór inspekcyjny robót drogowych" . al. St. Jachowicza 25 m. 10 09-402 PŁOCK
PROJEKT BUDOWLANY budowy chodnika i zatok autobusowych na drodze krajowej nr 62 [Strzelno]-Włocławek-Plock-[Drohiczyzn] na odcinku Nowa Wieś-Nowy Duninów od km 95+925 do 98+537 oraz od 98+604 do km 99+735 na działkach: 15/1 Nowa Wieś ; nr 34, 92/1, 93, 94, 95, 96/5, 97/6, 97/7, 97/11, 104, 128/1, 131/1. Karolewo; nr 70 Nowy Duninów ; gmina N. Duninów
KONSTRUKCJE , rysunki robocze SZCZEGÓŁÓW : CHODNIKA , ŚCIEKU , ZJAZDU I SCHODÓW

autor projektu : Uprawnienia budowl. nr 362/66 Data opracow. i podpis Mieczysław Płocki Plock, ul. Jachowicza 25 m 10
Mieczysław Płocki do proj. w specj. DROGI 09-402 PŁOCK wydane przez WZDP al. St. Jachowicza 25 m.10 w Warszawie VI, 00099 upraw. w projektow. NIP : 774-195-04-83 Rejestr. w Maz. O.I.L.B. REGON: 611045107 nr MAZ / BD / 3318 / 01 Data sprawdzenia: 17.06.2005 362/66
sprawdzający : Uprawnienia budowl. nr 603/66 inż. Jan Śmieciowski do proj. w specj. DROGI 09-401 Plock-Góry wydane przez WZDP w W-wie ul. Mysłowska 11 Rejestr. w M.O.I.L.B-20044

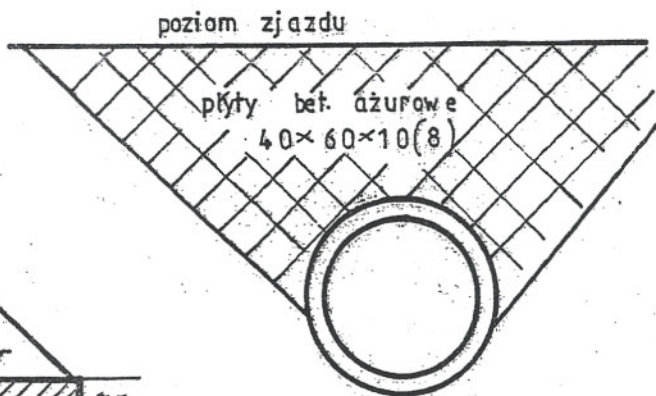
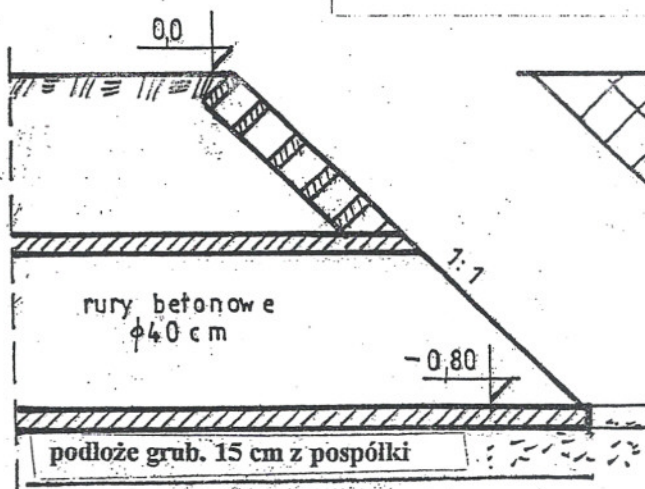
PRZEKRÓJ PODŁUŻNY PRZEZ ZJAZD
skala 1:20



MAZOWIECKI URZĄD WOJEWÓDZKI w Warszawie Wydział Rozwoju Regionalnego Oddział w Delegaturze - Płockowa Zamiejscowej w Płocku ul. Kolegialna 15, 09-402 Plock

INWESTOR : Wójt Gminy Nowy Duninów, powiat plocki, wojew.mazowieckie	
Jednostka projektowa : Piska Mieczysław „Projektowanie i nadzór inspektorski robót drogowych” al. St. Jachowicza 25 m. 10 . 09-402 PŁOCK	
PROJEKT BUDOWLANY budowy chodnika i zatok autobusowych na drodze krajowej nr 62 [Strzelno]-Włocławek-Płock-[Drohiczyn] na odcinku N. Wies-Nowy Duninów od km 95+925 do 98+537 od 98+604 do km 99+735r na działkach: 15/1 Nowa Wies nr 34, 92/1, 93, 94, 95, 96/5, 97/6, 97/7, 97/1, 104., 128/1, 131/1, Karolewo; nr 70 Nowy Duninów; gmina N. Duninów	
Zał. do przekroju normalnego : Rysunek ułożenia rur pod zjazdami	
autor projektu : Mieczysław Piska 09-402 PŁOCK al. St. Jachowicza 25 m.10 NIP : 774-195-04-83 REGON: 611045107	Uprawnienia budowl. nr 362/66 do proj. w specj. DROGI wydane przez WZDP w Warszawie Rejestr. w Maz. O.I.L.B. nr MAZ / BD / 3318 / 01
sprawdzający : inż. Jan Śniecikowski 09-401 Płock-Góry ul. Mysliwska 11	
Uprawnienia budowl. nr 603/66 do proj. w specj. DROGI wydane przez WZDP w W-wie Rejestr. w M.O.I.L.B-20044	
data opracow. i podpis Płock, ul. Jachowicza 25 m.10 15.10.09 nr 362/66 przew. rob. 611045107 REGON: 611045107	
Data sprawdz. i podpis	

RYSUNEK ROBOCZY ułożenia rur betonowych pod zjazdami skala 1:20

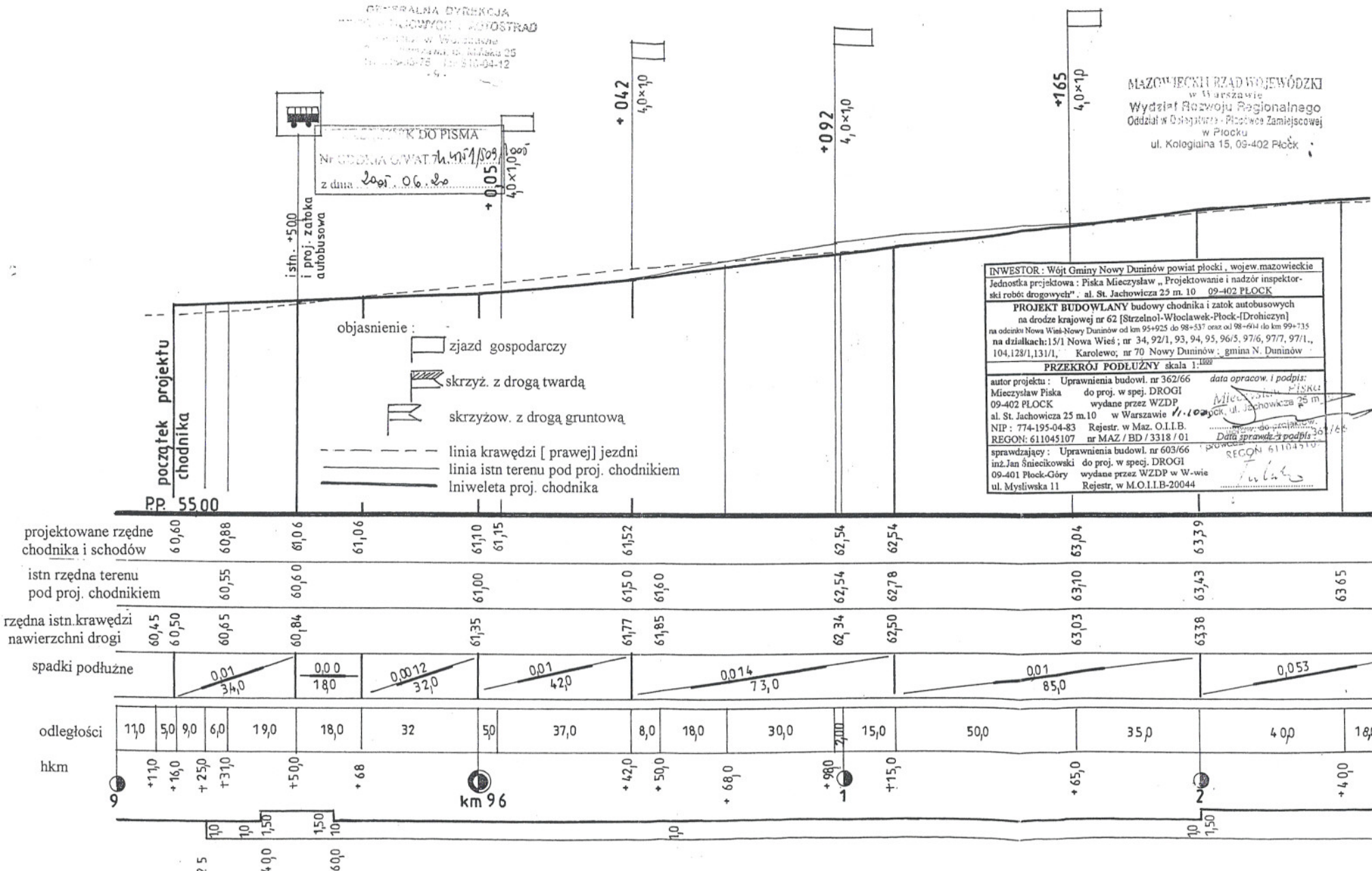


widok wlotu i wylotu I

przekrój podłużny

str. 109

GENERALNA DYREKCJA
MIAST I DRÓG WARSZAWY I AUTOSTRAD
ul. Mysłowska 11, Warszawa
tel. 22 624 10 75, 22 624 10 12



INWESTOR : Wójt Gminy Nowy Duninów powiat płocki , wojew. mazowieckie
Jednostka projektowa : Piska Mieczysław „Projektowanie i nadzór inspekcyjny robót drogowych” : al. St. Jachowicza 25 m. 10 09-402 PŁOCK
PROJEKT BUDOWLANY budowy chodnika i zatok autobusowych na drodze krajowej nr 62 [Strzelno-Włocławek-Płock-(Drohiczyzn] na odcinku Nowa Wieś-Nowy Duninów od km 95+925 do 98+537 oraz od 98+604 do km 99+735 na działkach: 15/1 Nowa Wieś ; nr 34, 92/1, 93, 94, 95, 96/5, 97/6, 97/7, 97/1., 104, 128/1, 131/1, Karolewo; nr 70 Nowy Duninów : gmina N. Duninów
PRZEKRÓJ PODŁUŻNY skala 1:1000
autor projektu : Uprawnienia budowl. nr 362/66 data opracow. i podpis: Mieczysław Piska
Mieczysław Piska do proj. w specj. DROGI ul. Jachowicza 25 m.
09-402 PŁOCK wydane przez WZDP
al. St. Jachowicza 25 m.10 w Warszawie
NIP: 774-195-04-83 Rejestr. w Maz. O.I.I.B.
REGON: 611045107 nr MAZ / BD / 3318 / 01
sprawdzający : Uprawnienia budowl. nr 603/66 inż. Jan Śniecikowski
09-401 Płock-Góry do proj. w specj. DROGI
ul. Mysłowska 11 wydane przez WZDP w W-wie Rejestr. w M.O.I.I.B-20044

PP. 55 00																			
projektowane rzędne chodnika i schodów	60,60		60,88	61,06	61,06	61,10	61,15	61,52	62,54	62,54	63,04	63,39							
istn rzędna terenu pod proj. chodnikiem			60,55	60,60		61,00	61,50	61,60	62,54	62,78	63,10	63,43							63,65
rzędna istn. krawędzi nawierzchni drogi	60,45	60,50	60,65	60,84		61,35	61,77	61,85	62,34	62,50	63,03	63,38							
spadki podłużne			0,01 34,0	0,00 180	0,0012 32,0	0,01 42,0		0,014 73,0		0,01 85,0		0,053							
odległości	11,0	5,0	9,0	6,0	19,0	18,0	32	50	37,0	8,0	18,0	30,0	15,0	50,0	35,0	4,00	18,0		
hkm	+11,0	+16,0	+25,0	+31,0	+50,0	+68		+42,0	+50,0	+68,0	+98,0	+15,0	+65,0				+4,00		

+25.8
4,0 x 1,50
MIEJSKI URZĄD WOJEWÓDZKI
w Warszawie
Wydział Rozwoju Regionalnego
Oddział w Delegaturze - Płocówka Zamiejskiej
w Płocku
ul. Kolegialna 15, 09-402 Płock

+355
4,0 x 1,50

+420
4,0 x 1,50

+458
4,0 x 1,50

+400
4,0 x 1,50

+516
4,0 x 1,50

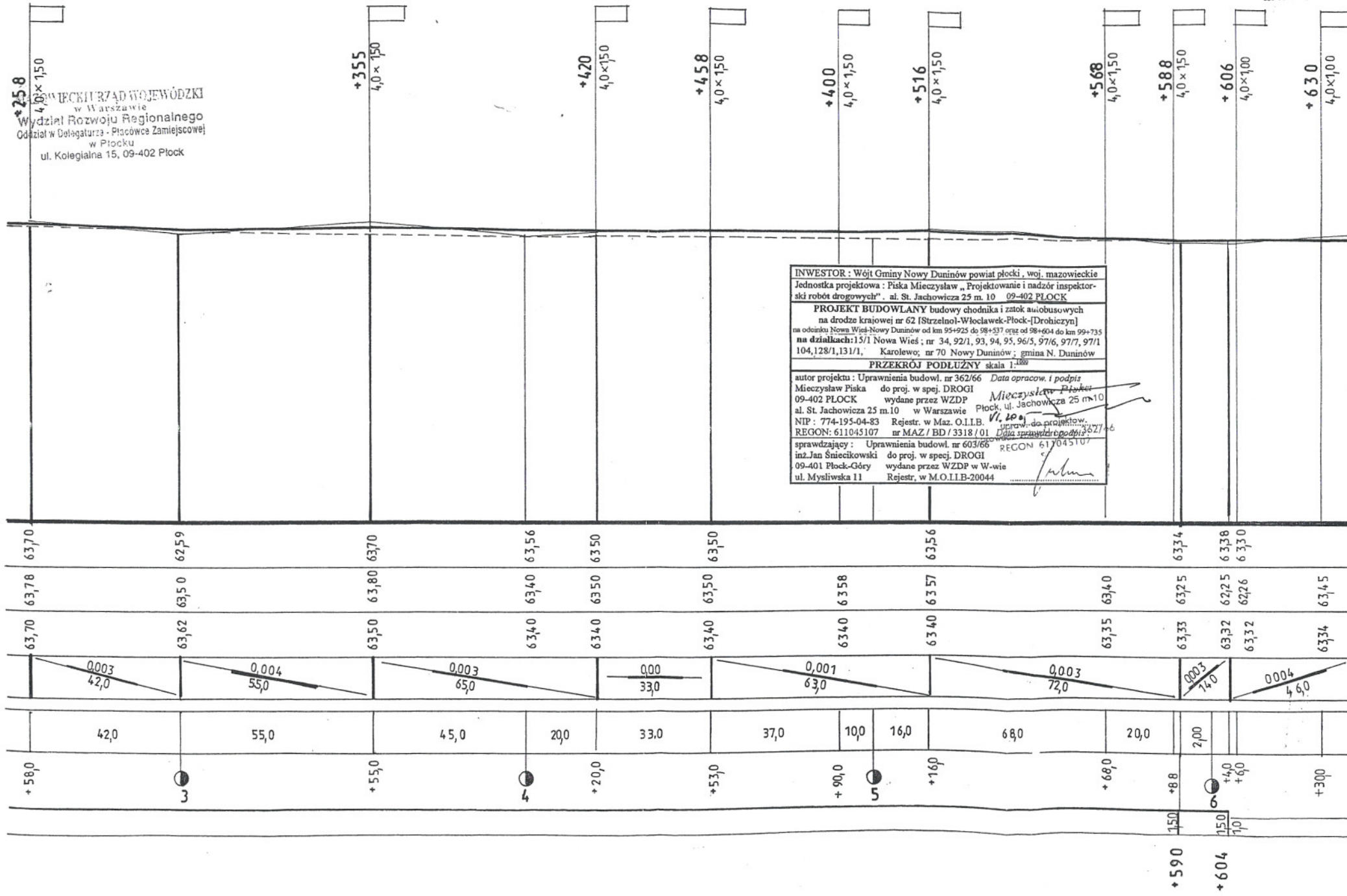
+568
4,0 x 1,50

+588
4,0 x 1,50

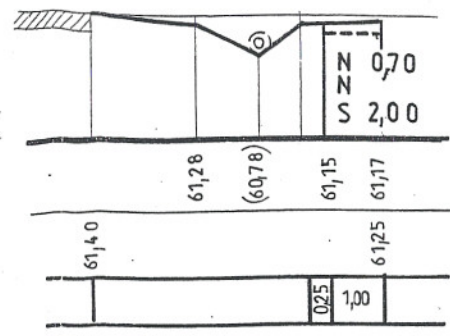
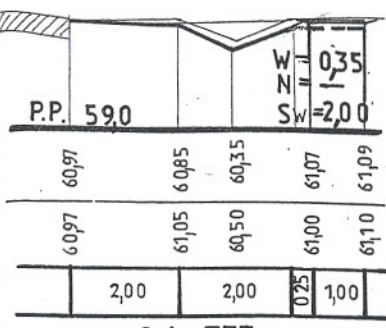
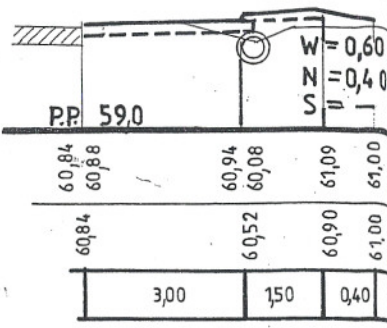
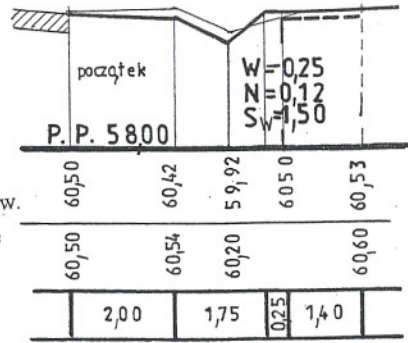
+606
4,0 x 1,00

+630
4,0 x 1,00

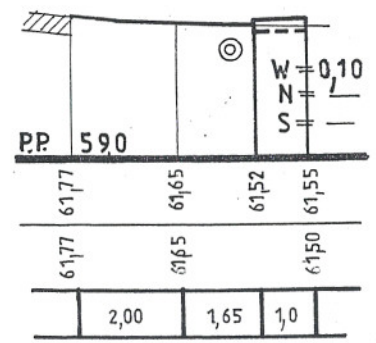
INWESTOR : Wójt Gminy Nowy Duninów powiat płocki , woj. mazowieckie
Jednostka projektowa : Piska Mieczysław „Projektowanie i nadzór inspek-
torski robót drogowych” - al. St. Jachowicza 25 m. 10 09-402 PŁOCK
PROJEKT BUDOWLANY budowy chodnika i zatok autobusowych
na drodze krajowej nr 62 (Strzelno-Włocławek-Płock-[Drohiczyn]
na odcinku Nowa Wieś-Nowy Duninów od km 95+925 do 98+537 oraz od 98+604 do km 99+735
na działkach: 15/1 Nowa Wieś ; nr 34, 92/1, 93, 94, 95, 96/5, 97/6, 97/7, 97/1
104, 128/1, 131/1, Karolewo; nr 70 Nowy Duninów; gmina N. Duninów
PRZEKRÓJ PODŁUŻNY skala 1:1000
autor projektu : Uprawnienia budowl. nr 362/66 Data opracow. i podpis
Mieczysław Piska do proj. w specj. DROGI
09-402 PŁOCK wydane przez WZDP Płock ul. Jachowicza 25 m.10
al. St. Jachowicza 25 m.10 w Warszawie
NIP : 774-195-04-83 Rejestr. w Maz. O.I.L.B. upraw. do projektow.
REGON: 611045107 nr MAZ / BD / 3318 / 01 Data sprawdzo podpis 2021.6
sprawdzający : Uprawnienia budowl. nr 603/66 RECON 617045107
inż. Jan Śniecikowski do proj. w specj. DROGI
09-401 Płock-Góry wydane przez WZDP w W-wie
ul. Mysliwska 11 Rejestr, w M.O.I.L.B-20044



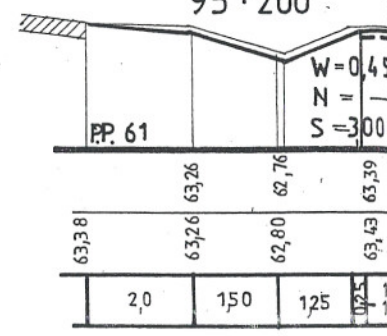
Rzędne projektow.
Rzędne istniej



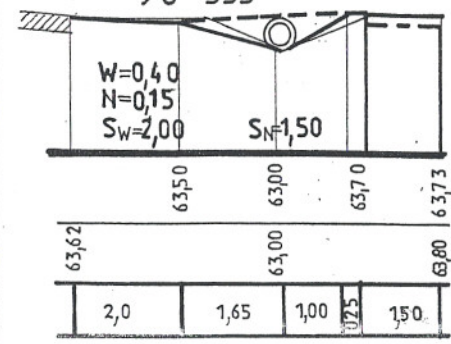
95+042



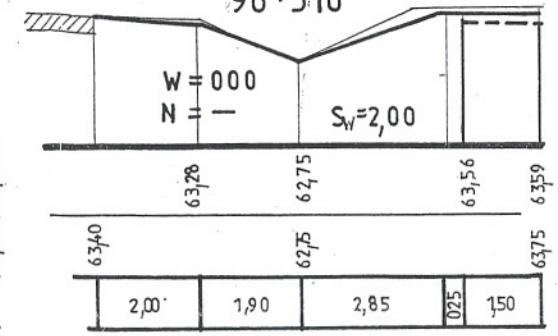
95+200



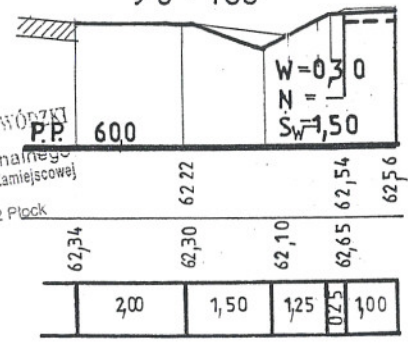
96+355



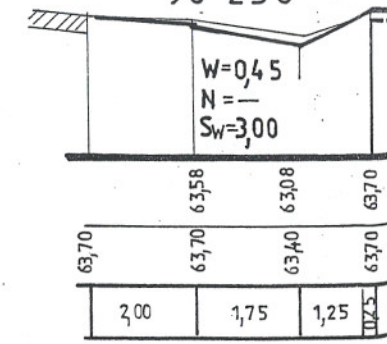
96+516



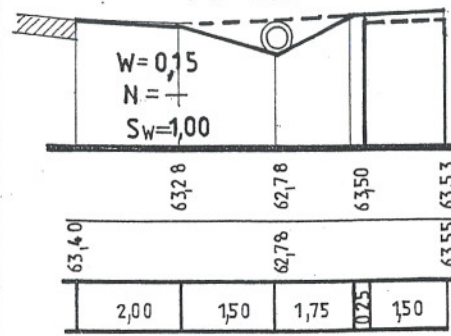
96+100



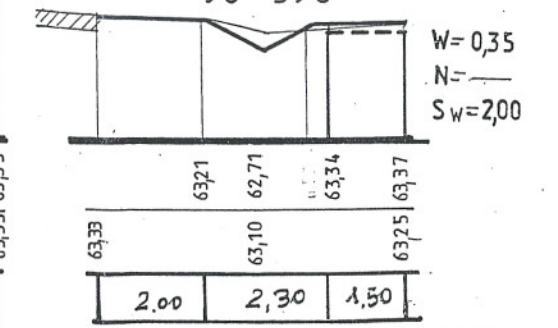
96+258



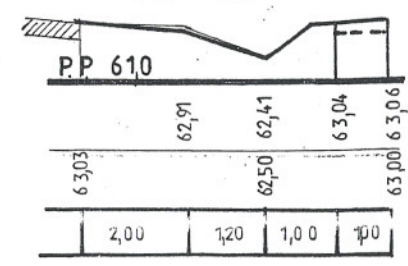
96+420



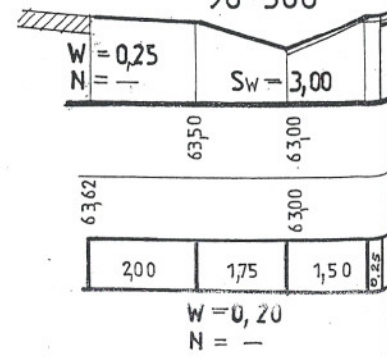
96+590



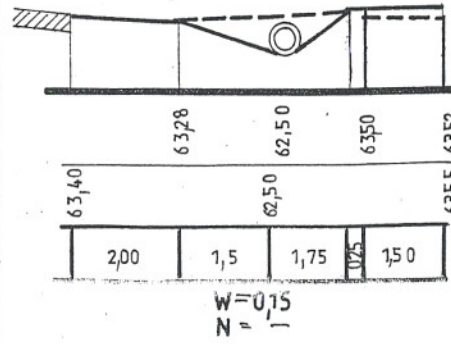
96+165



96+300



96+453



MAZOWIECKI RZĄD WOJEWÓDZKI
w Warszawie
Wydział Rozwoju Regionalnego
Jedział w Delegaturze - Placówce Zamiejscowej
w Plocku
ul. Kolegiatna 15, 09-402 Plock

W = 0,20
N = —
Sw = 1,50

W = 0,20
N = —

W = 0,15
N = —

INWESTOR: Wójt Gminy Nowy Duninów powiat plocki, woj. mazowieckie
Jednostka projektowa: Piska Mieczysław „Projektowanie i nadzór inspekcyjny robot drogowych”, al. St. Jachowicza 25 m. 10 09-402 PLOCK

PROJEKT BUDOWLANY budowy chodnika i zatok autobusowych na dr. kr. krajowej nr 62 (Strzelno)-Włocławek-Plock-[Drohiczyń] na odcinku: Nowy Duninów od km 95+925 do 98+331 oraz od 98+601 do km 99+345 na działkach: 15/1 Nowa Wieś; nr 34, 92/1, 93, 94, 95, 96/5, 97/6, 97/7, 97/1, 104, 128/1, 131/1, Karolewo; nr 70 Nowy Duninów; gmina N. Duninów

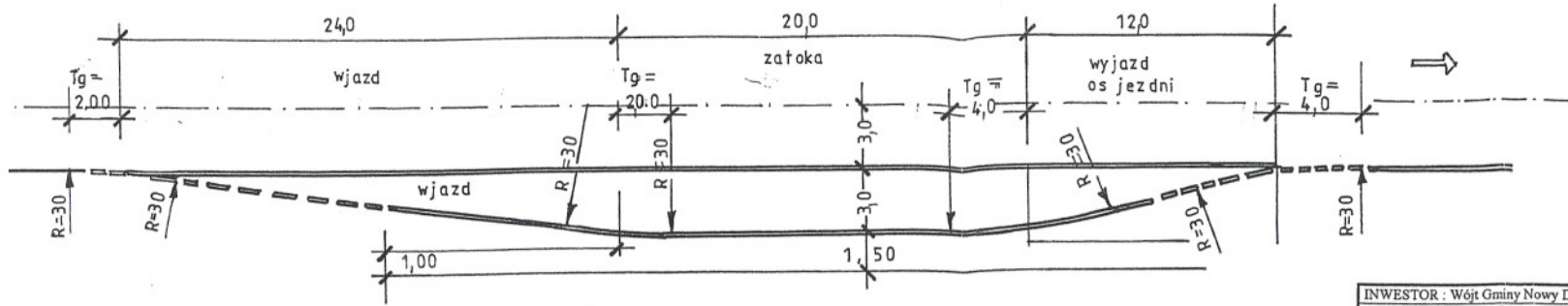
PRZEKRÓJE PORZECZNE skala 1:100

autor projektu: Uprawnienia budowl. nr 362/66 Data opracow. i podpis: Mieczysław Piska do proj. w specj. DROGI Mieczysław Piska
09-402 PLOCK wydane przez WZDP

al. St. Jachowicza 25 m.10 w Warszawie
NIP: 774-195-04-83 Rejestr. w Maz. O.L.I.B. 1.199
REGON: 611045107 nr MAZ / BD / 3318 / 01. Data sprawdz. i podpis:

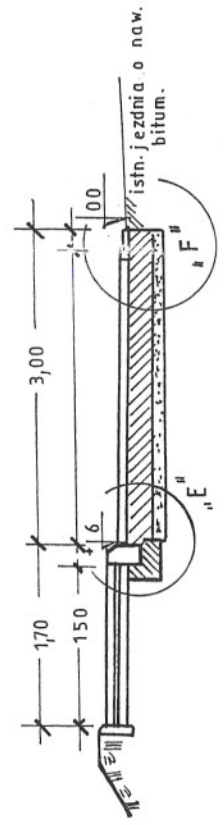
sprawdzający: Uprawnienia budowl. nr 603/66 inż. Jan Śnieckowski do proj. w specj. DROGI
09-401 Plock-Góry wydane przez WZDP w W-wie
ul. Mysłowska 11 Rejestr. w M.O.L.I.B-20044

PROJEKT ZATOKI AUTOBUSOWEJ
PLAN SYTUACYJNY skala 1:250

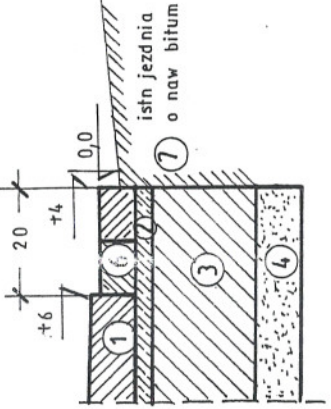


Mazowiecki Urząd Wojewódzki
 w Warszawie
 Wydział Rozwoju Regionalnego
 Oddział w Delegaturze - Placówce Zamiejscowej
 w Plocku
 ul. Kolegialna 15, 09-402 Plock

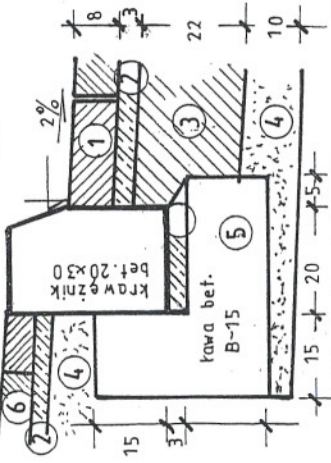
PRZEKRÓJ NORMALNY
 zatoki autobusowej [skala 1:50]



SZCZEGÓL „F”
 skala 1:10



SZCZEGÓL „E”
 skala 1:10



Uwaga! różnica 6 cm pomiędzy istn. nawierzchnią jezdni a nawierzchnią projektow. zatoki to grubość warstwy nawierzchni przewidzianej do ułożenia w najbliższych latach

- 1 kostka bet. gr. 8 cm
- 2 podsypka cem.-piaskowa 3 cm
- 3 podbudowa z asfaltu z betonu B-20 = 22 cm
- 4 podsypka z piasku 10 cm
- 5 ława bet. z betonu B-15
- 6 kostka bet. gr. 6 cm
- 7 istn. jezdnia o nawierzchni bitum.

INWESTOR : Wójt Gminy Nowy Duninów, powiat plocki, wojew.mazowieckie	
Jednostka projektowa : Piska Mieczysław, Projektowanie i nadzór inspektorski robót drogowych" al. St. Jachowicza 25 m. 10 09-402 PLOCK	
PROJEKT BUDOWLANY budowy chodnika i zatok autobusowych	
na drodze krajowej nr 62 [Strzelno]-Włocławek-Plock-[Drohiczyń] na odcinku N. Wist-Nowy Duninów od km 95+925 do 98+537 od 98+604 do km 99+735 na działkach: 15/1 Nowa Wieś, nr 34, 92/1, 93, 94, 95, 96/5, 97/6, 97/7, 97/1, 104, 128/1, 131/1, Karolewo; nr 70 Nowy Duninów; gmina N. Duninów	
PROJEKT ZATOKI AUTOBUSOWEJ	
autor projektu : Mieczysław Piska do proj. w specj. DROGI 09-402 PLOCK	data opracow. i podpis: 11.10.09 Mieczysław Piska
al. St. Jachowicza 25 m.10 w Warszawie	Plock, ul. Jachowicza 25 m.10
NIP: 774-195-04-83 Rejestr. w Maz. O.I.L.B. REGON: 611045107 nr MAZ / BD / 3318 / 01	Rejestr. w Maz. O.I.L.B. nr 362/A
sprawdzający : inż. Jan Śniecikowski do proj. w specj. DROGI 09-401 Plock-Góry	Rejestr. w M.O.I.L.B-20044
ul. Mysliwska 11	Data sprawdz. i podpis

REGIONALNA DYREKCJA
 DRÓG KRAJOWYCH I AUTOSTRAD
 Oddział w Warszawie
 ul. Młaska 25
 00-613 Warszawa, fax 810-04-12

ZALĄCZNIK DO PISMA
 Nr GDDKIA O/WAT.74.4179/509/0005
 z dnia 20.05.09.20

ROJEKT BUDOWLANY budowy chodnika i zatok autobusowych
na drodze krajowej nr 62 [Strzelno]-Włocławek-Płock-[Drohiczyn]
na odcinku Nowa Wieś-Nowy Duninów od km 95+925 do 98+537, oraz od 98+604 do 99+735 km

na podstawie Rozporządzenia Min. Infrastruktury z dnia
23.06.2003r. [Dz.U. nr 120 z dnia 10.07.2003 r poz. 1126]

MAZOWIECKI URZĄD WOJEWÓDZKI
w Warszawie
Wydział Rozwoju Regionalnego
Oddział w Delegaturze - Placówce Zamiejscowej
w Płocku
ul. Kolegialna 15, 09-402 Płock

INFORMACJA dotycząca BEZPIECZEŃSTWA i OCHRONY ZDROWIA

[I. Strona tytułowa :]

1. nazwa i adres obiektu budowlanego : **budowy chodnika i zatok autobusowych na drodze krajowej nr 62 [Strzelno]-Włocławek-Płock-[Drohiczyn] , na odcinku Nowa Wieś-Nowy Duninów od km 95+925 do 98+537 oraz od km 98+604 do 98+735 na działkach: 15/1 Nowa Wieś . nr 34, 92/1, 93, 94, 95, 96/5, 97/6, 97/7, 97/1, 104, 128/1 , 131/1 Karolewo ; nr 70 Nowy Duninów, gmina Nowy Duninów , pow. płocki**
2. nazwa inwestora : **Wójt Gminy Nowy Duninów , 09-505 NOWY DUNINÓW , pow. płocki**
3. imię i nazwisko oraz adres projektanta
sporządzającego informację : **Mieczysław Piska , 09-402 PŁOCK , al. St. Jachowicza 25 m.10**

[II. Część opisowa]

- 1a. Zakres robót : **budowa chodnika dla pieszych o szerokości 1,0 do 2,0 m poza koroną drogi na odcinku drogi krajowej nr 62 Nowa Wieś – Nowy Duninów , od km 95+925 do 98+537 oraz od km 98+604 do 98+735 [na długości 3,741 km] oraz budowa zatok autobusowych w km 96+068 , 97+486 , 98+270 str. prawa oraz km 97+297 , 98+364 str. lewa .**
- 1b. Kolejność realizacji : 1-szy etap [w 2005r] na dług ok. 1,8 km , od km 97+900 do km 98+537 oraz od km 98+604 do km 99+735 + zatoki autobusowe na tym odcinku ,
2-gi etap [prawdopodobnie 2006 lub 2007 r.] od km 95+925 do km 98+000 na dług. ok. 2,0 km , + zatoki autobusowe na tym odcinku .
2. Wykaz istnieją. obiektów budowlanych: droga krajowa nr 62 na całym odcinku objętym projektem budowy chodnika posiada nawierzchnię bitumiczną szer, 6,00 m z pobocznymi gruntowymi bez utwardzonych zatok autobusowych , szerokość w koronie 10 – 11 m .
3. Wskazanie elementów zagosp. działki lub terenu, które mogą stwarzać zagrożenie bezpieczeństwa i zdrowia ludzi : po wykonaniu chodnika i zatok autobusowych zmniejszy się zagrożenie bezpieczeństwa ludzi .
4. Wskazania dot. przewidywanych zagrożeń występujących podczas realizacji robót budowlanych , określające skalę i rodzaje zagrożeń oraz miejsce i czas ich występowania :
 - a] dla użytkowników drogi : budowa chodnika nie będzie żadnym zagrożeniem , jedynie przy budowie zatok autobusowych przystanki zostaną czasowo przesunięte o ok. 50 do 100 m. , w obszarze budowy zatok wystąpi czasowe krótkotrwałe zwięźnienie jezdni [do 5, 50 m]
 - b] dla wykonawcy robót budowlanych : tylko przy budowie zatok autobusowych występować będzie praca „pod ruchem” obok poruszających się pojazdów .

5. *Wskazania sposobu prowadzenia instruktażu pracowników przed przystąpieniem do realizacji robót szczególnie niebezpiecznych* : roboty ujęte wyżej mogą prowadzić osoby posiadające uprawnienia budowlane do wykon. robót drogowych ; ponadto
- a) *przy budowie chodnika* : pomimo że roboty prowadzone będą poza jezdnią , każdy pracownik powinien zdawać sobie sprawę z tego że w czasie robót na zjazdach może występować sporadycznie przejeżdżać przez ten zjazd pojazd oraz iść pieszy , należy im to umożliwić .
- b) *przy budowie zatok autobus.* : prace „pod ruchem” mogą wykonywać osoby w pełni sprawne oraz posiadające „ważne ” przeszkolenie BHP [po kursie BHP danego stopnia] , wszyscy zatrudnieni [bez wyjątku] muszą być ubrani w ubrania lub kamizelki koloru pomarańczowego lub żółto- zielonego [ostrzegawczego] , prace to mogą być wykonywane tylko w strefie [obszarze] wygradzonej od strony jezdni zaporami drogowymi zgodnie z „Projektem czasowej organizacji ruchu drogowego na czas robot ”.
6. *Wskazanie środków technicznych i organiz. , zapobiegających niebezpieczeństwom wynikającym z wykonyw. robót budowl. w strefach szczególnego zagrożenia lub w ich sąsiedztwie , w tym zapewniających bezpieczną i sprawną komunikację , umożliwiającą szybką ewakuację na wypadek pożaru , awarii i innych zagrożeń* : należy ściśle oznakować i zabezpieczyć roboty zgodnie z „Projektem czasowej organizacji robót pod ruchem ” , oraz wymagać od pracujących na tej budowie wymogów określonych wyżej w pkt. 5b .

Płock czerwiec 2005 r.

Opracował:

Mieczysław Piska
Płock ul. Jagiellońska 25 m 10
Kierownik
napraw. do projektow.
prowadz. robót drog. nr 362/66
REGON 611045107

MAZOWIECKI URZĄD WOJEWÓDZKI
w Warszawie
Wydział Rozwoju Regionalnego
Oddział w Delegaturze - Płock ul. Zamiejskiej
w Płocku
ul. Kolegijska 13, 07-402 Płock