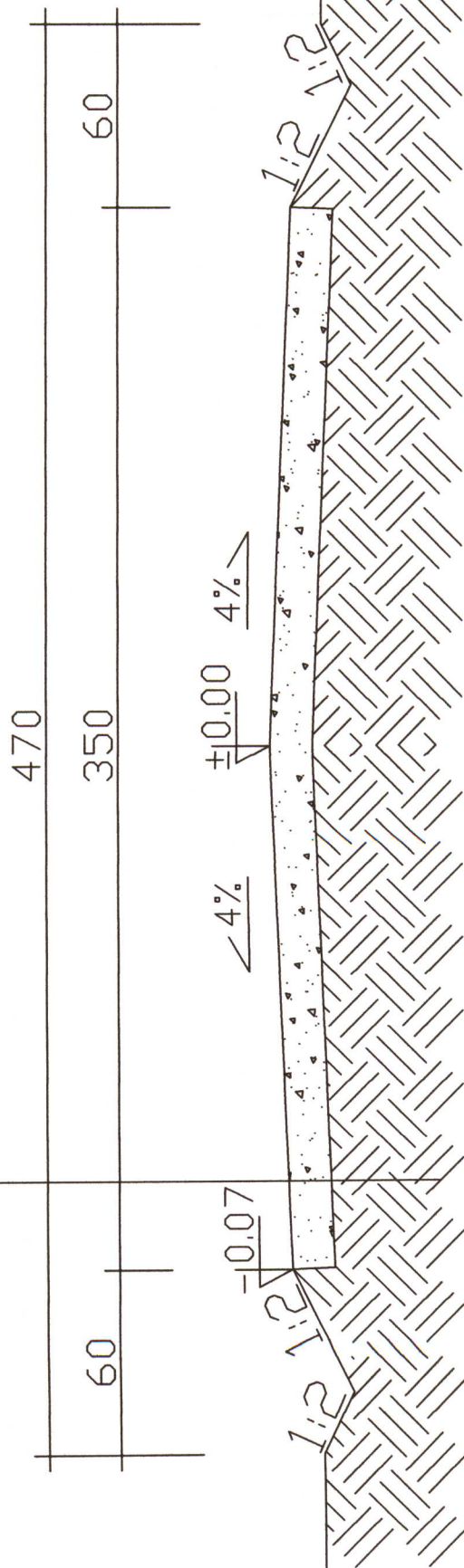


PRZEKRÓJ PRZ NAWIERZCHNIĘ

SKALA 1:20 wymiar w cm

14 NAWIERZCHNIA ŻWIROWA

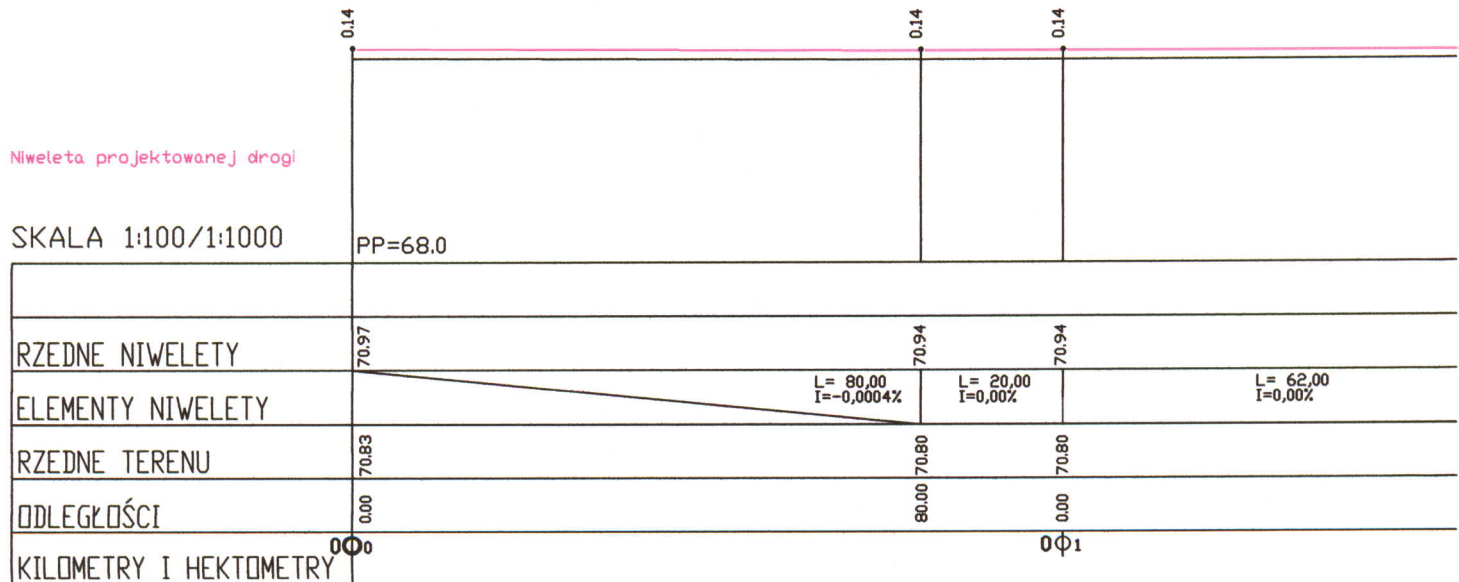
GRUNT RODZIMY



RYS NR 1

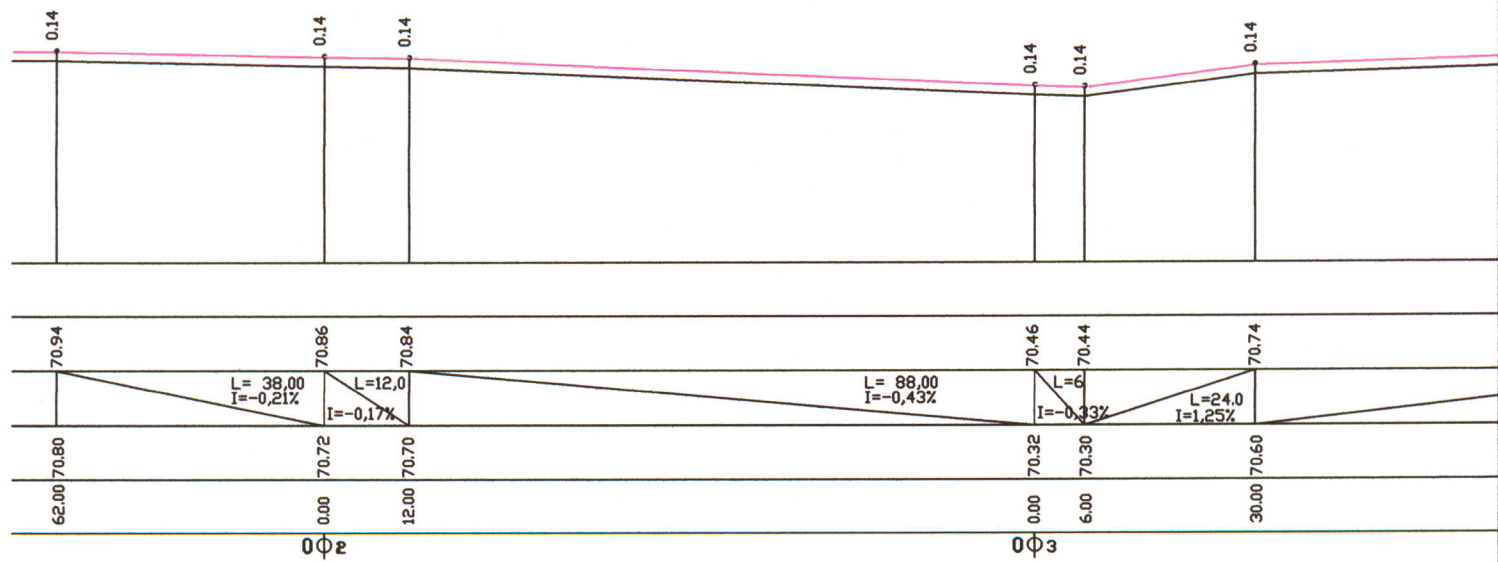
Inwestor	Urząd Gminy w Nowym Duninowie
Temat projektu	Modernizacja drogi gminnej w m. Środoń, gm. Nowy Duninów
Temat rysunku	Przekrój przez nawierzchnię drogi
Skala	1 : 20
	Nr. rys.

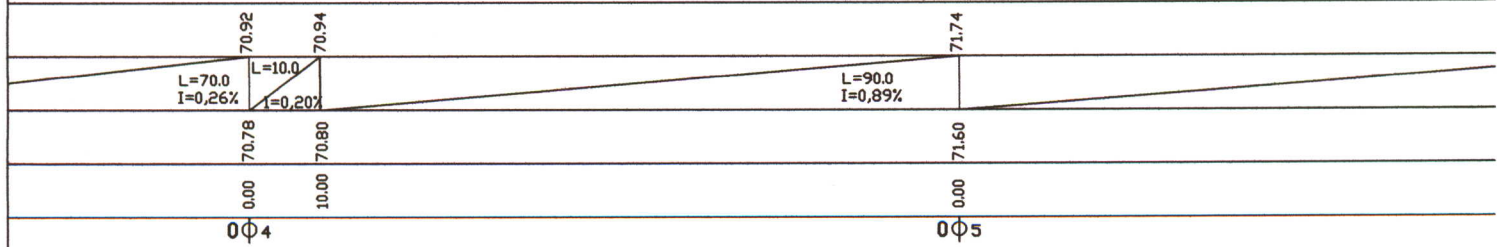

PRZEKRÓJ wymiar



PODKUŹNY

W (m)

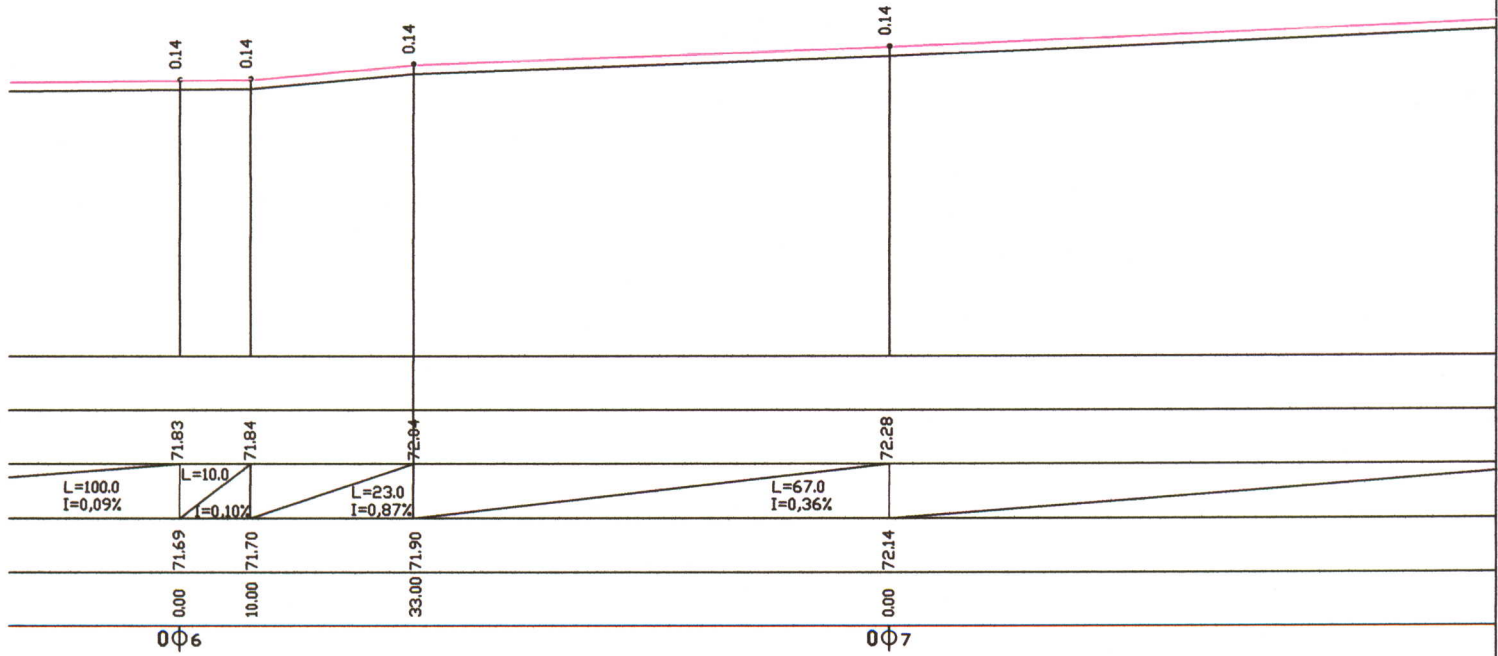




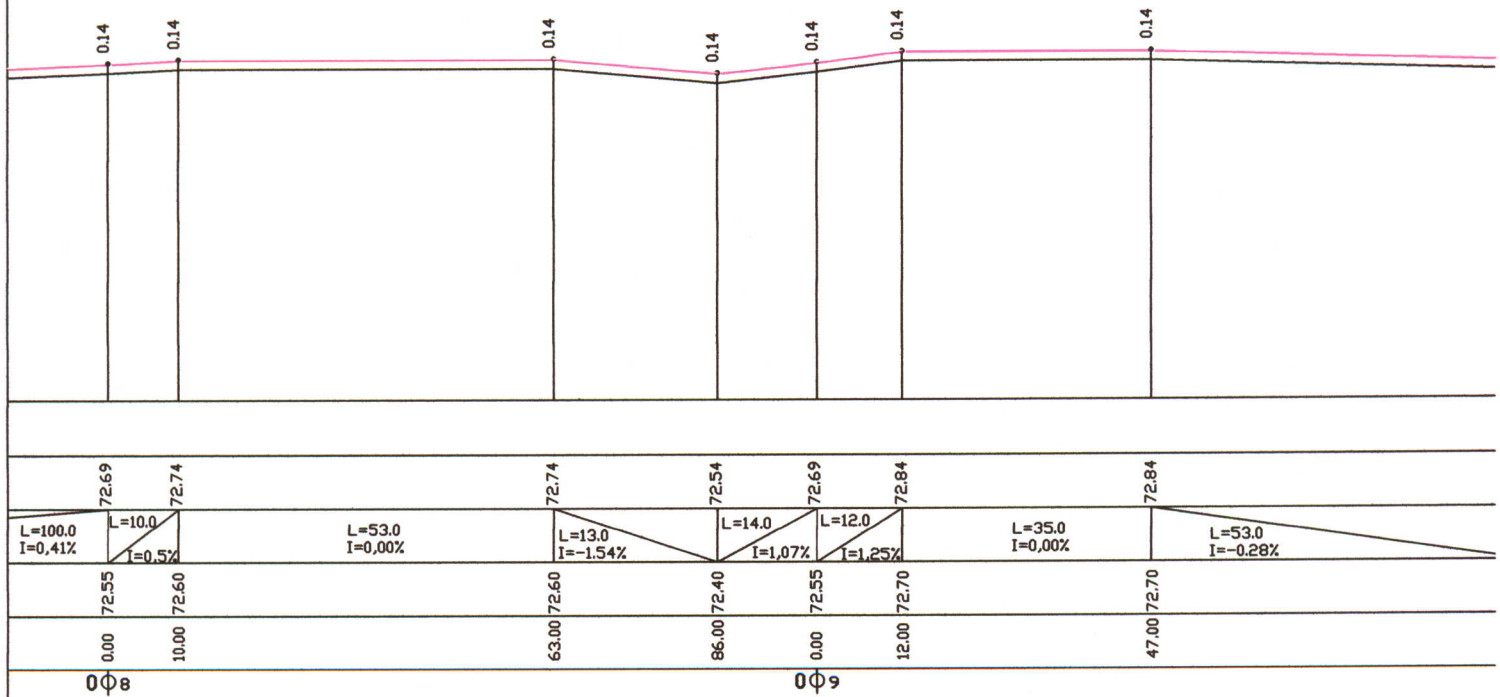
0+4

0+5

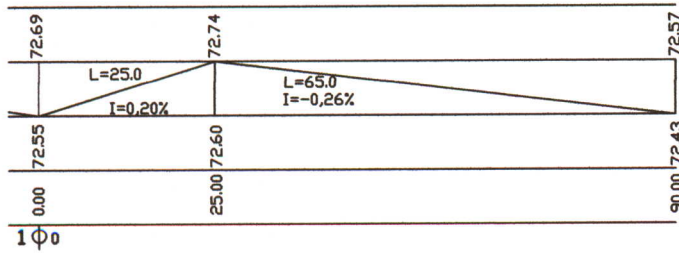
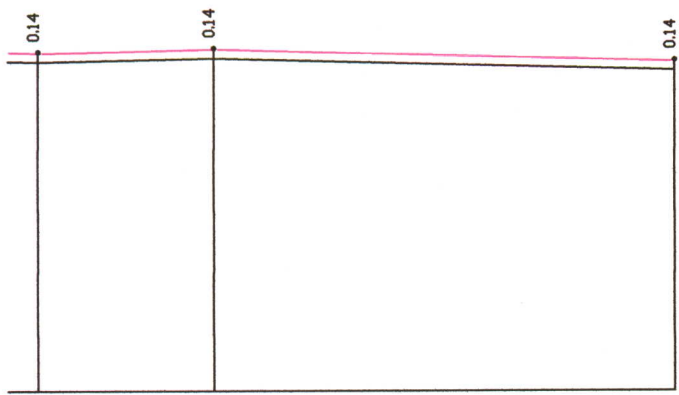
RYS. NR 4



RYS. NR 5



RYS. NR 6



1 Φ 0

RYS. NR 7.

Inwestor	Urząd Gminy w Nowym Duninowie		
Temat projektu	Modernizacja drogi gminnej w m. Srodoni, gm. Nowy Duninów		
Temat rysunku	Profil podłużny drogi		
Skala	1 : 1000	Nr. rys.	