

Przeście kabla oświetleniowego przez przepust - uszczegółowienie do projektu budowlanego "Przebudowy oświetlenia parkowego dla zadania inwestycyjnego pn. Zagospodarowanie oraz odbudowa (rekonstrukcja) stawów na terenie parku zabytkowego w Nowym Duninowie gm. Nowy Duninów." oprac. inż. Mariusz Bugaj

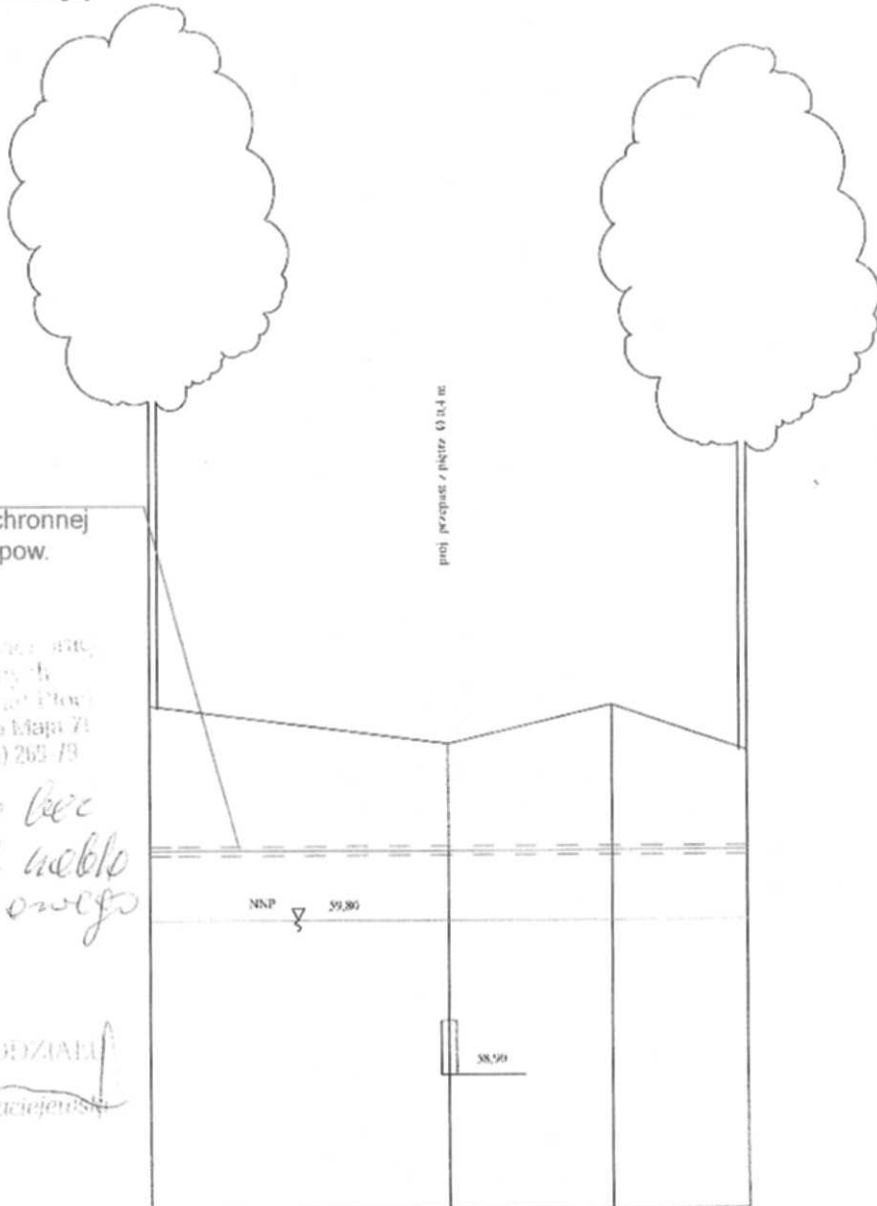
Projektowany kabel oświetleniowy w rurze ochronnej na głębokości 70 cm od pow. terenu projektowanego.

Wojewódzki Zarząd Melioracji i Urządzeń Wodnych w Warszawie - Oddział Płock 09-400 Płock, ul. 1-go Maja 71 tel. (24) 269-79-81, fax (24) 269-19

uzgodniono bez uwag posad. ulebo 01.07.2010

DYREKTOR ODDZIAŁU
inż. Stanisław Maciejewski

Pp. 58,00 m



Krawce istniejące	61,29	61,05	61,28	61,00
Krawce projektowane				
Kubatura nasypu/ wykopy od stawa nr 2		L=11,6 m		$-(5 \times 2,5) \times 0,12 \times 0,78 \times 11,6 = -33,9 \text{ m}^3$ $+2,5 \times 0,94 \times 11,6 \times 33,9 = +61,2 \text{ m}^3$
Kubatura nasypu/ wykopy od stawa nr 3			L=13 m	$-(5 \times 3,5) \times 0,5 \times 0,74 \times 13 = -40,9 \text{ m}^3$ $-(5,5 \times 3,5) \times 0,5 \times 1,32 \times 13 = +118,1 \text{ m}^3$
Odstępności		19,7	11,3	9,0
	0+000			0+40

I-I

Uwaga: W kubaturze nasypu uwzględniono wymięcie gruntu w podłożu poszerzonych grobli między stawami. Wyciężen dokonano w oparciu o profil podłużny

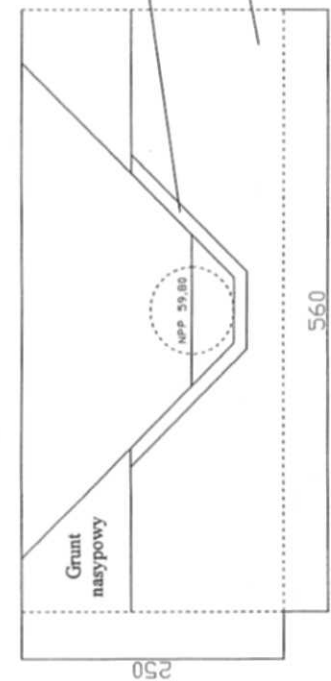
do zgodności

mgr inż. Maria Sibiak
Maria Sibiak
upr. bud. do proj. bez ograniczeń
w spec. architektury i inżynierii
budowlanej MIA 047/05
adres: MIA nr 45A-1793

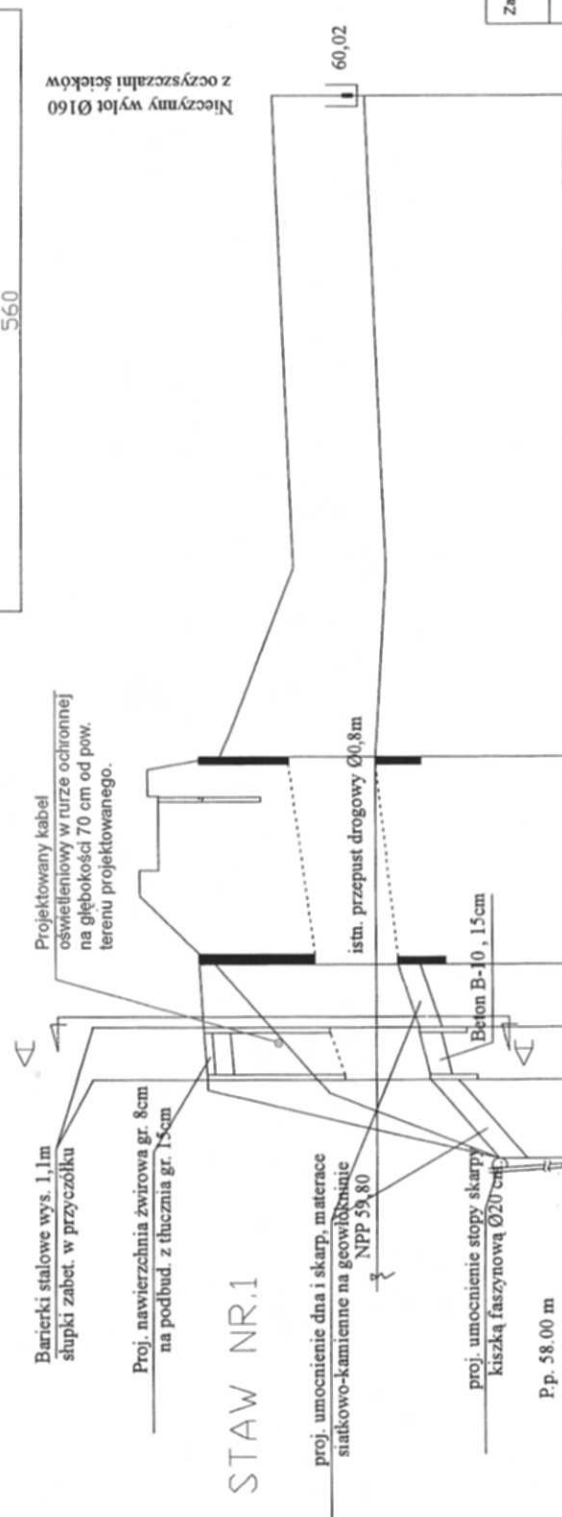
Przekrój I-I wg. projektu "Odtworzenia (rekonstrukcji) stawów na terenie parku zabytkowego w Nowym Duninowie- br. melioracyjna. Autor projektu: inż. Stanisław Maciejewski rzeczoznawca bud. w spec. wodno-melioracyjnej 09-400 Płock, ul. Batalionu Zośka 7

Przebieg kabla oświetleniowego przez przepust - uszczelnienie do projektu budowlanego "Przebudowy oświetlenia parkowego dla zadania inwestycyjnego pn. Zagospodarowanie oraz odbudowa (rekonstrukcja) stawów na terenie parku zabytkowego w Nowym Duninowie gm. Nowy Duninów." oprac. inż. Mariusz Bugaj

A-A



proj. umocnienie dna i skarp, materace siatkowo-kamiennie na geowłókninie
 proj. przyczółki o wym. 0,2*2,5*5,6m
 betzbr. B-30 2*2,8=5,6m³



Barierki stalowe wys. 1,1m słupki zabet. w przyczółku
 Proj. przepust z rur bet. WPRO Ø 0,8 L=5m, przyczółki betonowe
 Ul. Gosyńska
 Projektowany kabel oświetleniowy w rurze ochronnej na głębokości 70 cm od pow. terenu projektowanego.
 istn. przepust drogowy Ø0,8m
 Beton B-10, 15cm
 proj. umocnienie stopy skarpy kieszka faszynową Ø20 cm
 P.p. 58,00 m
 proj. umocnienie dna i skarp, materace siatkowo-kamiennie na geowłókninie NPP 59,80
 szer. dna 0,6m nachylenie skarp 1:1

na zgodności:
 inż. Mariusz Bugaj
 Wojewódzki Zarząd i Urzędzeń Wodnych w Warszawie - Dział 199 09-400 Płock, ul. T. Kościuszki 72 tel. (24) 266-79-81, fax (24) 266-79-82
 inż. Mariusz Bugaj
 14.07.2010 r. Stanisław Maciejewski

Rzędne projektowanego terenu	59,10	59,20	59,76	61,40	60,88	61,44	59,59	61,48	61,48	62,04	61,99	61,82	59,80	61,45	59,70	60,60	59,90	60,79	
Rzędne dna istniejącego																			
Rzędne dna projektowanego rowu	58,65	59,31	59,20	59,76	61,40	59,44	59,46	59,40	59,59	62,00	59,44	59,46	59,31	59,40	59,70	60,60	59,90	60,79	
Głębokości projektowane																			
Spadek podłużny	1:8,75	1:2,50	1:1,10	1:1,10	1:1,10	1:1,10	1:1,10	1:1,10	1:1,10	1:1,10	1:1,10	1:1,10	1:1,10	1:1,10	1:1,10	1:1,10	1:1,10	1:1,10	
Wymiary		7,5	5,0	6,0	19,0	62,0													
Odstlegość																			

Zamawiający:	Urząd Gminy Nowy Duninów 09-505 Nowy Duninów ul. Osiedlowa 1 tel./fax. (024) 261 02 36
Jednostka projektowa:	inż. Stanisław Maciejewski rzeczoznawca bud. w spec. wodno-melioracyjnej 09-400 Płock, ul. Batalionu Żołka 72 tel.(024) 2668061, kom. 0602 262 902
Zadanie:	Odtworzenie (rekonstrukcja) stawów na terenie parku zabytkowego w Nowym Duninowie
Tytuł opracowania:	Aneks do operatu wodnoprawnego na wyk. urządzeń wod.
Tytuł rysunku:	PROFIL PODŁUŻNY ROWU W-10 ODC. OD STAWU NR. 1 DO WYLOTU Z OCZYSZCZALNI ŚCIEKÓW
projektant	inż. Stanisław Maciejewski Rozpracowanie budowlane w spec. wodno-melioracyjnej, upraw. 272286, upr.proj. 417/79, nr.wyd. H011B-1402/WY/2370/01 podpis:
asystent projektanta	inż. Tomasz Chyllński
Data opracowania:	skala: 1:50/500 Nr załącznika: 3 Nr egz. 12.2009r.

Uwagi i zalecenia:

1. Przypomina się wykonawcy o obowiązku ochrony punktów osnowy geodezyjnej art.15 i 48 ustawy z dnia 17.05.1989 roku Prawo geodezyjne i kartograficzne (tj. Dz. U. Nr 240 z 2005 r. poz. 2027 z późniejszymi zmianami).
2. Przypomina się inwestorowi, że sieć uzbrojenia terenu podlega inwentaryzacji i ewidencji. Po zrealizowaniu projektu przeprowadza się inwentaryzację art. 27 ustawy z dnia 17.05.1989 roku Prawo geodezyjne i kartograficzne (tj. Dz. U. Nr 240 z 2005 r. poz. 2027 z późniejszymi zmianami) oraz & 14 pkt.1 Rozporządzenia Ministra Rozwoju Regionalnego i Budownictwa z dnia 05.04.2001 roku w sprawie geodezyjnej ewidencji sieci uzbrojenia terenu oraz zespołów uzgadniania dokumentacji projektowej (tj. Dz. U. Nr 38 poz. 455).
3. W przypadku konieczności wycinki drzew uzyskać zgodę właściwych służb.
4. Uzgodnić sposób zabezpieczenia istniejących rowów melioracyjnych w miejscach zbliżeń i skrzyżowań w WZM i UW, Płock ul. 1-go Maja 7b.
5. Uzgodnienie zachowuje ważność przez okres 3 lat od dnia wydania opinii w sprawie uzgodnienia usytuowania projektowanych sieci uzbrojenia terenu - zgodnie z § 13 pkt 1 Rozporządzenia Ministra Rozwoju Regionalnego i Budownictwa z dnia 05.04.2001 roku w sprawie geodezyjnej ewidencji sieci uzbrojenia terenu oraz zespołów uzgadniania dokumentacji projektowej (tj. Dz. U. Nr 38 poz. 455).
6. Uzgodnienie traci ważność w przypadku, gdy inwestor albo organy administracji architektoniczno budowlanej lub nadzoru budowlanego powiadomią zespół o utracie ważności, zmianie lub uchyleniu decyzji o warunkach zabudowy i zagospodarowania terenu, zatwierdzeniu projektu budowlanego oraz pozwoleniu na budowę - zgodnie z § 13 pkt 2 w/w rozporządzenia.

z up. STANISŁAW

inż. Leszek Majewski
PRZEWODNICZĄCY
ZESPOŁU UZGADNIANIA
DOKUMENTACJI PROJEKTOWEJ



Płock, dnia 18.05.2010r.

DP-4162-100/10

DECYZJA NR 149

Na podstawie art.3 pkt.2 i 15, art.5 pkt.3, art.6 ust.1 pkt.1c i g, art. 36 ust. 1 pkt. 2 i ust. 3 i 8, oraz art. 92 ust. 6 ustawy z dnia 23 lipca 2003r o ochronie zabytków i opiece nad zabytkami (tekst jednolity Dz.U. Nr 162 poz. 1568), rozporządzenia Ministra Kultury z dnia 9 czerwca 2004r w sprawie prowadzenia prac konserwatorskich, restauratorskich, robót budowlanych, badań konserwatorskich i architektonicznych, a także innych działań przy zabytku wpisanym do rejestru zabytków oraz badań archeologicznych i poszukiwań ukrytych lub porzuconych zabytków ruchomych (Dz. U. Nr 150, poz. 1579), art. 83 ust.2, 6 pkt. 6, art. 86 ust.1 pkt. 3 i pkt. 8 ustawy z dnia 16 kwietnia 2004r o ochronie przyrody (tekst jednolity Dz.U. Nr 92 poz. 880),, oraz art. 104 i 108 ustawy z dnia 14 czerwca 1960r - Kodeks Postępowania Administracyjnego (tekst jednolity Dz. U. Nr 98 poz. 1071),

Po rozpatrzeniu wniosku Pani Mart Siodłak działającej z upoważnienia Urzędu Gminy w Nowym Duninowie, który wpłynął do tutejszego urzędu w dniu 10.05.2010r

W sprawie udzielenia pozwolenia na wycinkę drzew obumarłych, obumierających, stwarzających realne zagrożenie dla osób i mienia, realizowanych w ramach zadania inwestycyjnego pn. „Zagospodarowanie i odtworzenie (rekonstrukcja) stawów”, na terenie zabytkowego założenia parkowego w Nowym Duninowie, gm. loco obiektu wpisanego do rejestru zabytków dawnego województwa płockiego pod nr 1 z dnia 24.08.1976r.

Działając z upoważnienia Wojewódzkiego Konserwatora Zabytków udzielam pozwolenia

na usunięcie 46 szt. drzew z terenu parku w Nowym Duninowie zgodnie z załączonym do wniosku wykazem drzew do wycinki i załącznikiem graficznym oraz zgodnie ze złożonym wnioskiem i załączoną do wniosku dokumentacją projektową autor mgr inż. arch. Marta Siodłak, listopad-grudzień 2009r,

Należy spełnić następujące warunki dodatkowe:

- 1) Konserwator uczestniczy w odbiorach częściowych i końcowym wykonanych prac przy zabytku sprawdzając ich zgodność z udzielonym pozwoleniem. Inwestor jest zobowiązany do poinformowania konserwatora o rozpoczęciu i zakończeniu prac na 7 dni przed i po wykonaniu robót, oraz podania imienia, nazwiska i adresu wykonawcy – instytucji lub osoby i imienia, nazwiska i adresu kierownika prac konserwatorskich oraz inspektora nadzoru nad zabytkową zielenią.
- 2) Prace związane z usuwaniem drzew należy prowadzić w sposób nie powodujący uszkodzeń sąsiednich drzew rosnących na terenie parku

Na podstawie art. 108 z uwagi na wyjątkowo ważny interes strony niniejszej decyzji nadaję rygor natychmiastowej wykonalności wynikający z faktu ubiegania się Inwestora o dotację na realizację zamierzenia polegającego na rekonstrukcji stawów i wynikającą z tego faktu koniecznością przyspieszenia procedur administracyjnych związanych z uzyskaniem pozwolenia na budowę.

Wykonawca prac powinien spełniać wymogi rozporządzenia Ministra Kultury z dnia 9 czerwca 2004r w sprawie prowadzenia prac konserwatorskich, restauratorskich, robót budowlanych, badań konserwatorskich i architektonicznych, a także innych działań przy zabytku wpisanym do rejestru zabytków, oraz badań archeologicznych i poszukiwań ukrytych lub porzuconych zabytków ruchomych (Dz. U. Nr 150 poz. 1579), robotami budowlanymi przy zabytkach nieruchomych mogą kierować osoby posiadające odpowiednie uprawnienia określone przepisami Prawa budowlanego, oraz odbyły odpowiednią co najmniej 2 letnią praktykę zawodową przy pracach budowlanych przy zabytkach, oraz pracami pielęgnacyjnymi przy zieleni mogą kierować osoby posiadające odpowiednie uprawnienia, oraz posiadają co najmniej 5 letnią praktykę zawodową w dziedzinie pielęgnacji zieleni. O wyborze wykonawcy prac, instytucji lub osoby, osoby sprawującej nadzór archeologiczny, osoby sprawującej nadzór konserwatorski należy poinformować urząd konserwatorski przed rozpoczęciem prac.

Termin obowiązywania zezwolenia do końca 2013r

UZASADNIENIE:

Planowane zamierzenie budowlane ma być realizowane na terenie zabytkowego założenia parkowego chronionego prawnie na mocy cytowanych wyżej ustaw. Jednym z naczelných zadań stawianých współczesnej architekturze krajobrazu jest umiejętne łączenie programu, funkcji i kompozycji projektowanych obiektów z zasobami przyrodniczymi miejsca. Istotne jest także uwzględnienie w projektach, w możliwie maksymalnym stopniu, roli obiektu w ogólnym funkcjonowaniu przyrodniczym krajobrazu. W związku z zamiarem realizacji tej inwestycji zachodzi konieczność usunięcia drzew obumarłych, obumierających, o wadliwej budowie które stwarzają realne zagrożenie dla przebywających osób, jak i mogą wpłynąć na stan i zachowanie obiektu.. W związku z faktem, iż pozwolenia wojewódzkiego konserwatora zabytków wymaga prowadzenie prac budowlanych przy zabytku wpisanym do rejestru, oraz że nie można bez pozwolenia zabytku przerabiać, konserwować, zabudowywać, zdobić, uzupełniać, rozkopywać, ani dokonywać żadnych innych zmian, planowane prace należy prowadzić zgodnie z wydanym pozwoleniem i warunkami w nim zawartymi.

Zgodnie z obowiązującymi przepisami niniejsze pozwolenie nie zwalnia z obowiązku uzyskania pozwolenia na budowę, lub wynikających z innych przepisów szczególnych.

POUCZENIE:

Od niniejszej decyzji przysługuje stronom prawo wniesienia odwołania do Ministra Kultury i Dziedzictwa Narodowego w Warszawie w terminie 14 dni od daty otrzymania za pośrednictwem tutejszego urzędu.

Niniejsze pozwolenie może być cofnięte lub zmienione w razie ujawnienia, po jej wydaniu okoliczności, które mają znaczenie dla zabytku i mogą mieć wpływ na zakres prowadzenia prac przy tym zabytku, lub nieprzestrzegania przepisów ustawy o ochronie zabytków i opiece nad zabytkami, oraz przepisów wydanych na podstawie ustawy.

Wykonawca prac jest zobowiązany niezwłocznie zawiadomić konserwatora zabytków o wszystkich zagrożeniach lub nowych okolicznościach ujawnionych w toku prac przy zabytku, które mogą mieć wpływ na jego stan i zachowanie. Konserwator może, jeżeli jest to uzasadnione zagrożeniami lub okolicznościami o których mowa wyżej, wydane pozwolenie zmienić lub je cofnąć.

W przypadku stwierdzenia, że prace przy zabytku są prowadzone niezgodnie z pozwoleniem udzielonym na ich prowadzenie, konserwator zabytków może zobowiązać osobę prowadzącą te prace do usunięcia stwierdzonych uchybień w określonym terminie, lub cofnąć udzielone pozwolenie jeżeli zalecenia konserwatora nie zostaną wykonane.

Zapłaty opłaty skarbowej w wysokości 17,00 zł za złożone pełnomocnictwo dokonano na konto Urzędu Miasta Płocka Oddział Podatków i Opłat za pokwitowaniem nr 12774/2010/SA



Z up. MAZOWIECKIEGO WOJEWÓDZKIEGO
KONSERWATORA ZABYTKÓW

Lwa Jaszcak
Lwa Jaszcak
Kierownik Delegatury w Płocku

Otrzymuje:

1. Urząd Gminy w Nowym Duninowie
2. Pani Marta Siodlak, zam. 09-402 Płock, ul. Obrońców Płocka 19/1
3. a. a WUOZ.

Sprawę prowadzi:

R. Krupa – st. insp. WUOZ. Tel. (0-24) 2627671 wew. 29

STAROSTA PŁOCKI
09-100 Płock,
ul. Białstok 59

Nr sprawy ODGK-III-7442/384/10

Płock, dnia 19.05.2010 roku

O P I N I A N R O D G K - I I I - 7 4 4 2 / 3 8 4 / 2 0 1 0

koordynacji usytuowania projektu

Przedmiot uzgodnienia: **trzy odbudowywane stawy z urządzeniami melioracji wodnej oraz ciągi pieszo-jezdne**

wnioskodawca: **Marta Siodlak – architekt
ul. Obrońców Płocka 1920r. 19 09-402 Płock**

inwestor: **Gmina Nowy Duninów**

wniosek z dnia: **13.05.2010r** znak: ---

data wpływu wniosku do zespołu: **14.05.2010r**

Na podstawie art. 27 ust 2 pkt. 1 ustawy z dnia 17.05.1989r. Prawo Geodezyjne i Kartograficzne (tj. Dz. U Nr 240 poz. 2027 z 2005r. z późniejszymi zmianami), §11 pkt. 1 Rozporządzenia Ministra Rozwoju Regionalnego i Budownictwa z dnia 05.04.2001 roku w sprawie geodezyjnej ewidencji sieci uzbrojenia terenu oraz zespołów uzgadniania dokumentacji projektowej (tj. Dz. U. Nr 38 poz. 455).

dokonyję pozytywnej koordynacji usytuowania projektu położonego w obrębie ewidencyjnym Nowy Duninów gmina Nowy Duninów

Uwagi i zalecenia:

1. Przypomina się wykonawcy o obowiązku ochrony punktów osnowy geodezyjnej art.15 i 48 ustawy z dnia 17.05.1989 roku Prawo geodezyjne i kartograficzne (tj. Dz. U. Nr 240 z 2005 r. poz. 2027 z późniejszymi zmianami).
2. Przypomina się inwestorowi, że sieć uzbrojenia terenu podlega inwentaryzacji i ewidencji. Po zrealizowaniu projektu przeprowadza się inwentaryzację art. 27 ustawy z dnia 17.05.1989 roku Prawo geodezyjne i kartograficzne (tj. Dz. U. Nr 240 z 2005 r. poz. 2027 z późniejszymi zmianami) oraz & 14 pkt.1 Rozporządzenia Ministra Rozwoju Regionalnego i Budownictwa z dnia 05.04.2001 roku w sprawie geodezyjnej ewidencji sieci uzbrojenia terenu oraz zespołów uzgadniania dokumentacji projektowej (tj. Dz. U. Nr 38 poz. 455).
3. W przypadku konieczności wycinki drzew uzyskać zgodę właściwych służb.
4. Zachować warunki w zakresie przestrzennego usytuowania projektu z uzyskanych uzgodnień branżowych w:
 - W.Z.M. i U.W. Warszawa O/Płock
5. Uzgodnienie zachowuje ważność przez okres 3 lat od dnia wydania opinii w sprawie uzgodnienia usytuowania projektowanych sieci uzbrojenia terenu - zgodnie z § 13 pkt 1 Rozporządzenia Ministra Rozwoju Regionalnego i Budownictwa z dnia 05.04.2001 roku w sprawie geodezyjnej ewidencji sieci uzbrojenia terenu oraz zespołów uzgadniania dokumentacji projektowej (tj. Dz. U. Nr 38 poz. 455).
6. Uzgodnienie traci ważność w przypadku, gdy inwestor albo organy administracji architektoniczno budowlanej lub nadzoru budowlanego powiadomią zespół o utracie ważności, zmianie lub uchyleniu decyzji o warunkach zabudowy i zagospodarowania terenu, zatwierdzeniu projektu budowlanego oraz pozwoleniu na budowę - zgodnie z § 13 pkt 2 w/w rozporządzenia.

z up. STANISŁAW STY

inż. Krzysztof Matuszowski
PRZEWODNICĄCY
ZESPOŁU UZGADNIANIOWY
DOKUMENTACJI PROJEKTOWEJ

URZĄD GMINY
09-506 Nowy Duninów
ul. Osieckowa 1, tel./fax 26-10-236
woj. mazowiecka

Nowy Duninów, dn. 2.03.2010 r.

RG.2228-19/01/09/10

Uzgodnienie

Uzgadniamy przedłożony projekt zagospodarowania terenu do projektu:
"Zagospodarowania oraz odbudowy (rekonstrukcji) stawów na terenie parku
zabytkowego w Nowym Duninowie, gm. Nowy Duninów." dz. nr 410/1, 410/2,
76, 77/1, 88/1, 86, 89.

Jako właściciel sieci elektroenergetycznej na terenie parku i wodociągu
uzgadniamy możliwe do wystąpienia kolizje:

- kabla energetycznego z drenażem z rur perforowanych od strony
wschodniej stawu nr 1
- wodociągu fi 160 z rurociągiem fi 400 zasilającym staw nr 3.

Na etapie budowy kolizję zostaną usunięte

WÓJT
Mirosław Krusidek

**ZA ZGODNOŚĆ
Z ORYGINAŁEM**

Stanisław Masłowski
Inż. Stanisław Masłowski
spec. wodno-energetyka
ni. 217253, ul. pól. 47/79

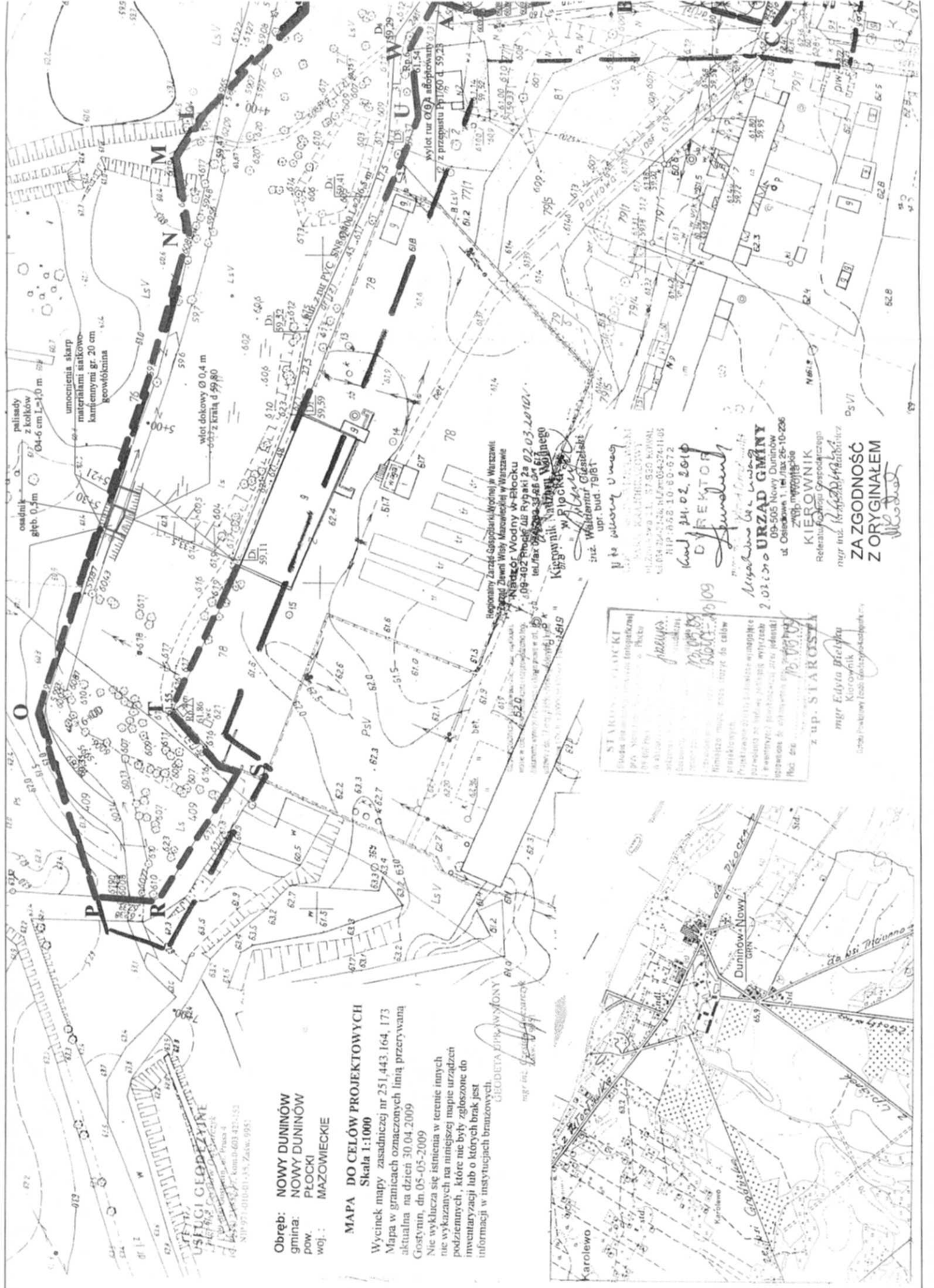
Nowy Duninów, dn. 09.06.2010r

RG.2228-19/02/09/10

Oświadczenie

Urząd Gminy w Nowym Duninowie, w związku z opracowaną dokumentacją projektową dla zadania inwestycyjnego pn. „Zagospodarowanie oraz odbudowa (rekonstrukcja) stawów na terenie parku zabytkowego w Nowym Duninowie” oświadcza, że działka nr 85/3 w m. Nowy Duninów posiada dostęp do drogi publicznej o numerze 86.


WÓJT
mgr Mirosław Krysiak



Obręb: NOWY DUNINÓW
 gmina: NOWY DUNINÓW
 pow. PŁOCKI
 woj.: MAZOWIECKIE

MAPA DO CELÓW PROJEKTOWYCH
 Skala 1:1000

Wycinek mapy zasadniczej nr 251,443,164,173
 Mapa w granicach oznaczonych linią przerywaną
 aktualna na dzień 30.04.2009
 Gostynin, dn. 05-05-2009

nie wyklucza się istnienia w terenie innych
 nie wskazanych na niniejszej mapie urządzeń
 podziemnych, które nie były zgłoszone do
 inwentaryzacji lub o których brak jest
 informacji w instytucjach branżowych.

GEODEZIA PRACOWNICY
 mgr inż. *[Signature]*

STAROSTA PŁOCKI
 Główny Urząd Miejski w Płocku
 ul. Wolności 21, 25-100 PŁOCK
 tel./fax 26-10-2286
 NIP 142-201-009
 Kierownik Urzędu Miejskiego
 mgr inż. *[Signature]*

URZĄD GMINY
 ul. Osiedlowa 1, tel./fax 26-10-2286
 NIP 142-201-009
 Kierownik Urzędu Miejskiego
 mgr inż. *[Signature]*

Województwo Mazowieckie
 ul. Wolności 21, 25-100 PŁOCK
 tel./fax 26-10-2286
 NIP 142-201-009
 Kierownik Urzędu Miejskiego
 mgr inż. *[Signature]*

mgr Edyta Bielicka
 Kierownik
 Lokalny Planistyczny i Budowlany

KIEROWNIK
 Referat Planistyczny i Budowlany
 mgr inż. *[Signature]*
Z A Z G O D N O ŚĆ
Z O R Y G I N A L E M

Województwo Mazowieckie
 ul. Wolności 21, 25-100 PŁOCK
 tel./fax 26-10-2286
 NIP 142-201-009
 Kierownik Urzędu Miejskiego
 mgr inż. *[Signature]*



- Budynek gospodarczy do rozbiórki - według obecnego zagospodarowania
- Drzewa projektowane.
- Obszar rozplantowania wyrobionego urobku.
- Przekroje wg. opracowania melioracyjnego.
- Ciągi piaszczy

- Granica opracowania - teren objęty wzniesieniem o poziomie na budowę - 350m
- Uzasadnienie skłapy bentonitową
- Uleps. skarp materac siatk. kam. 20cm na geowłókninie
- Rurociąg z rur PCV

mgr inż. Marta Siodlak
architekt

09-402 Plock, ul. Obronców Plocka 1920 r nr 19 NIP 774-238-61-16 REGON 140025810
tel/fax 024 364 98 08, tel. kom. 0 602 853 523 msiodlak@architektka.pl

inwestor	Urząd Gminy Nowy Duninów 09-505 Nowy Duninów, ul. Osiedlowa 1	architektura
projekt	Projekt budowlany zagospodarowania oraz odbudowy [rekarstrukcji] stawów na terenie parku zabytkowego w Nowym Duninowie, gm. Nowy Duninów.	skala 1:1.000
rysunek	PROJEKT ZAGOSPODAROWANIA TERENU.	data 11.2009
projektant	mgr inż. arch. MARTA SIODLAK upr. bud. do proj. bez ograniczeń w spec. arch. MA/047/05, MA-1798	nr rys. 1
sprawdzający	mgr inż. arch. ALEXANDRA KSEPKO upr. bud. do proj. bez ograniczeń w spec. arch. Wb-4/199	

Kowal, dnia 25 luty 2010 r.

GWPK.6633-1/ 14 /2010

Pan
Stanisław Maciejewski
rzeczoznawca bud.
ul. Batalionu Zośka 72
09-410 Płock

W odpowiedzi na pismo z dnia 19 lutego 2010r., dotyczące zaopiniowania projektu budowlanego „Zagospodarowania oraz odbudowy (rekonstrukcji) stawów na terenie parku zabytkowego w Nowym Duninowie gm. Nowy Duninów” nie wnoszę uwag do projektu.

Proszę, aby prace związane z realizacją tego zadania rozpocząć w okresie od 1 sierpnia do końca lutego z uwagi na okres rozrodczy większości gatunków fauny i flory bytującej na tym terenie. Natomiast usuwanie drzew i krzewów jako potencjalnych miejsc lęgowych winno być przeprowadzone w terminie od 16 października do końca lutego, zgodnie z § 7 Rozporządzenia Ministra Środowiska z dnia 28 września 2004r. w sprawie gatunków dziko występujących zwierząt objętych ochroną (Dz. U. Nr 220, poz. 2237).

ZA ZGODNOŚĆ
Z ORYGINAŁEM

DYREKTOR
Andrzej Drozdowski
mgr inż. Andrzej Drozdowski

Stanisław Maciejewski
PITCZYMANKA BUDOWA WY
Inż. Stanisław Maciejewski
spec. w zakresie melioracji
ul. Gdaj 2172/d3, upr. prof. 47179

ZA ZGODNOŚĆ
Z ORYGINAŁEM
me