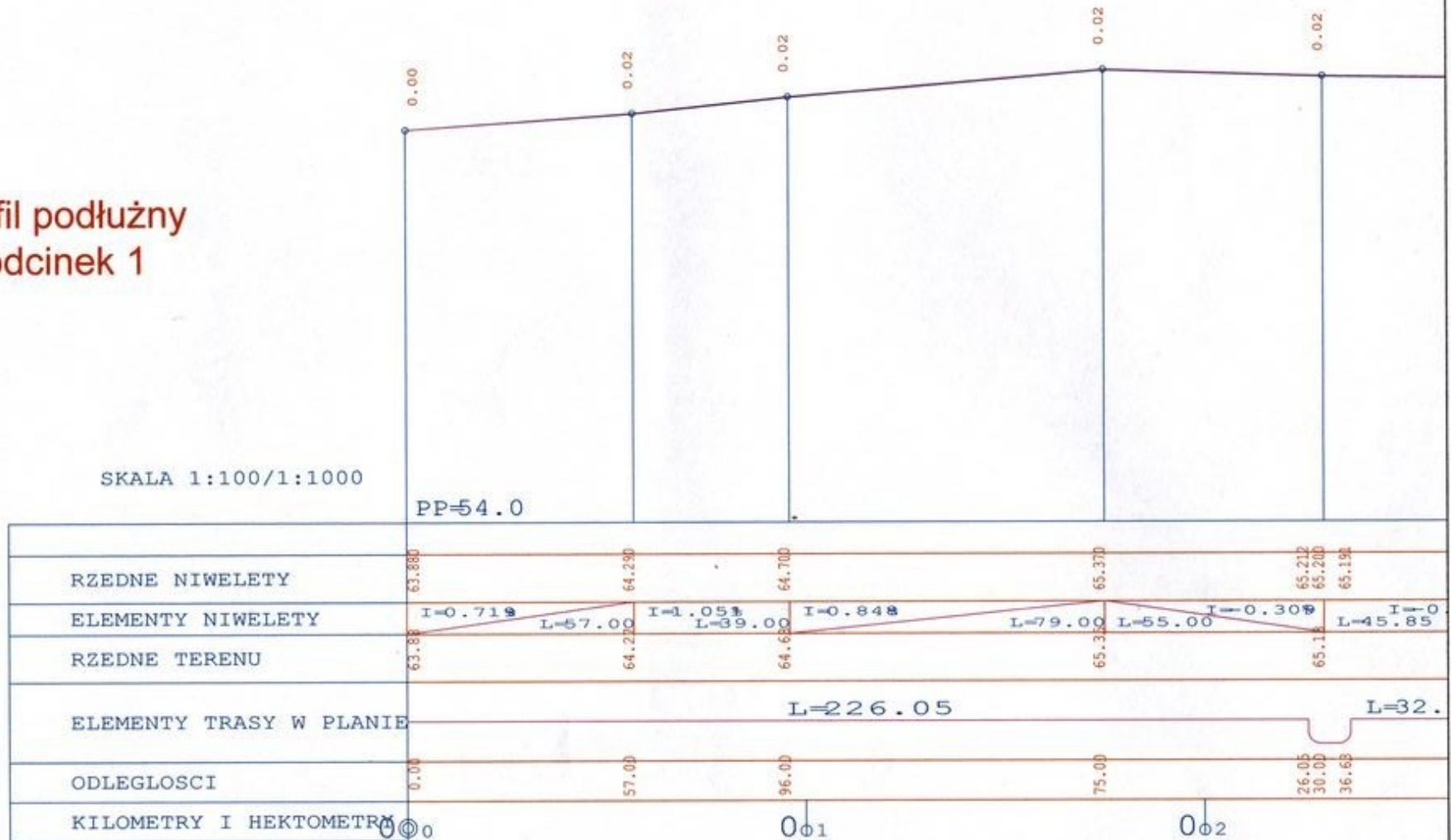
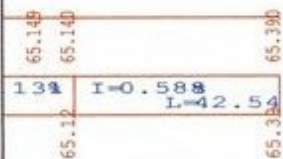



Profil podłużny
odcinek 1

SKALA 1:100/1:1000



Arkusz nr 2



1.33 I=0.588
L=42.54

22 L=49.54



003

PRZEDSIĘBIORSTWO PROJEKTOWO - USŁUGOWE *TOSSA*

ul. Krośniewicka4c, 09-500 Gostynin

Investor: Urząd Gminy Nowy Duninów

Nazwa obiektu: Drogi gminne w m. Soczewka

Branża:
Drogowa

Temat opracowania: Remont i przebudowa dróg gminnych

Nazwa rysunku: Profil podłużny - odcinek I

Stadium: PB


Zespół projektowy

Skala: 1:100/1000

Imię i nazwisko	Podpis	Nr uprawnień	Data: V.2008r
Stefan Stempnowski		Upr. bud. do proj. dróg Nr 14368	
Michał Górecki			Rys nr: 6
mgr Piotr Kaczmarek			
Agnieszka Turczak			

Profil podłużny odcinek 2

SKALA 1:100/1:1000



RZEDNE NIWELETY	65.060	65.038	65.320
ELEMENTY NIWELETY	$I=0.06\%$ $L=30.00$ $I=0.34\%$ $L=69.50$		
RZEDNE TERENU	65.060	65.050	65.320
ELEMENTY TRASY W PLANIE	$L=27.37$ $L=72.21$		
ODLEGLOSCI	0.00	37.37	99.58
KILOMETRY I HEKTOMETRY	0		

PRZEDSIĘBIORSTWO PROJEKTOWO - USŁUGOWE TOSSA
ul. Krośniewicka4c, 09-500 Gostynin

Inwestor: Urząd Gminy Nowy Duninów

Nazwa obiektu: Drogi gminne w m. Soczewka

Branża:
Drogowa

Temat opracowania: Remont i przebudowa dróg gminnych

Nazwa rysunku: Profil podłużny - odcinek2

Stadium: PB

Zespół projektowy

Skala: 1:100/1000

Imię i nazwisko

Podpis

Nr uprawnień

Data: V.2008r

Stefan Stempnowski

Upr bud. do proj.
drog Nr 143/88

Michał Górecki

Rys nr: 7

mgr Piotr Kaczmarek

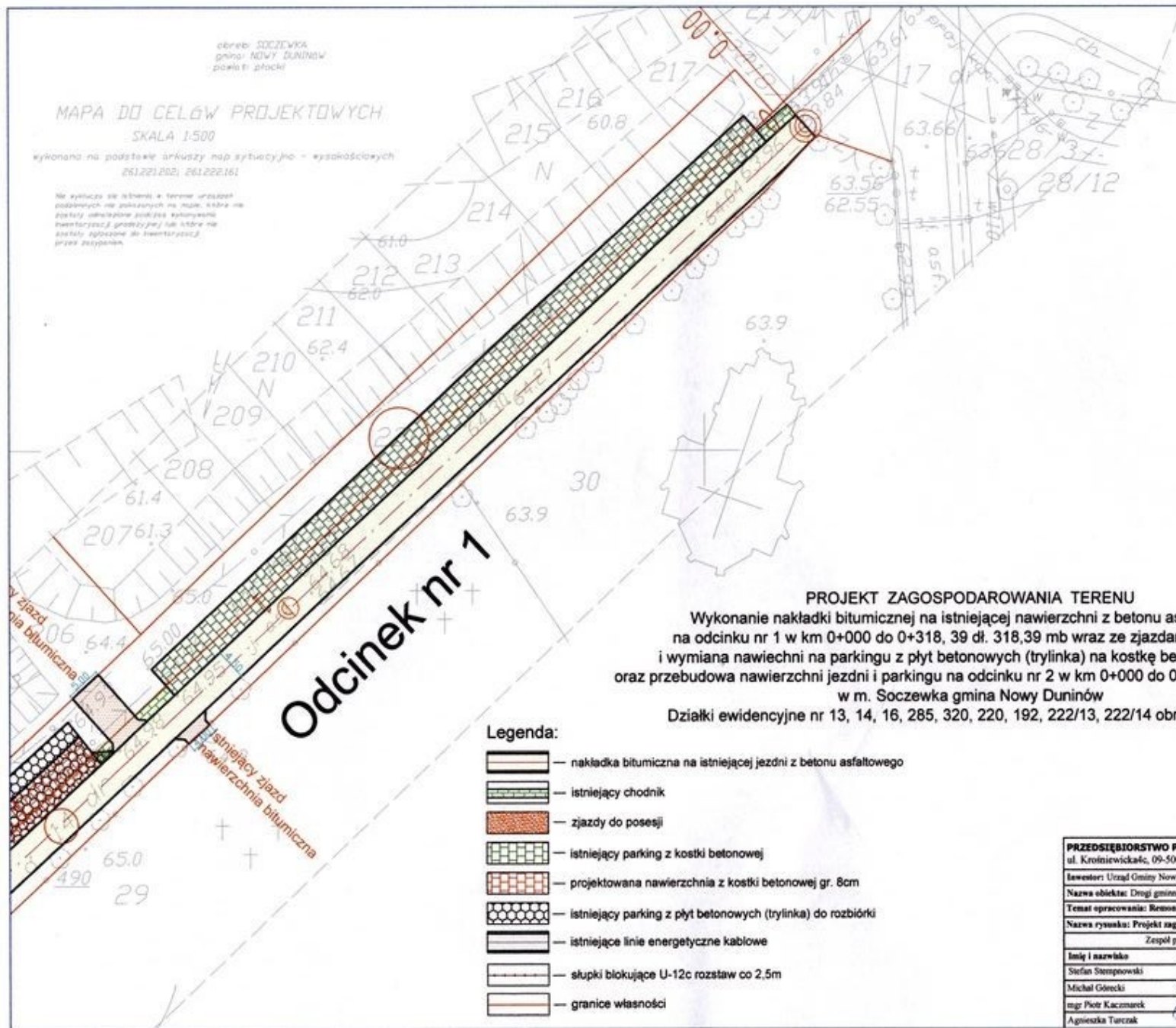
Agnieszka Turczak

obręb: SOCZEWKA
gmina: NOWY DUNINÓW
powiat: płoński

MAPA DO CELÓW PROJEKTOWYCH
SKALA 1:500

wykonana na podstawie arkuszy map sytuacyjno - wysokościowych
261.221.202; 261.222.161

Na wykopach się niebierze w terenie urządzenia
podziemnych nie pokazanych na mapie, które nie
są objęte aktualizacją projektu wykonawczego
miejscowości i granicy przesył lub które nie
są objęte zapisami do inwentaryzacji
przez zaopiniowanie.



Odcinek nr 1

PROJEKT ZAGOSPODAROWANIA TERENU
Wykonanie nakładki bitumicznej na istniejącej nawierzchni z betonu asfaltowego
na odcinku nr 1 w km 0+000 do 0+318, 39 dł. 318,39 mb wraz ze zjazdami do posesji
i wymiana nawierzchni na parkingu z płyt betonowych (trylinka) na kostkę betonową gr.8cm
oraz przebudowa nawierzchni jezdni i parkingu na odcinku nr 2 w km 0+000 do 0+099.58 dł. 99,58 mb
w m. Soczewka gmina Nowy Duninów
Działki ewidencyjne nr 13, 14, 16, 285, 320, 220, 192, 222/13, 222/14 obręb Soczewka

Legenda:

- nakładka bitumiczna na istniejącej jezdni z betonu asfaltowego
- istniejący chodnik
- zjazdy do posesji
- istniejący parking z kostki betonowej
- projektowana nawierzchnia z kostki betonowej gr. 8cm
- istniejący parking z płyt betonowych (trylinka) do rozbiórki
- istniejące linie energetyczne kablowe
- słupki blokujące U-12c rozstaw co 2,5m
- granice własności

PRZEDSIĘBIORSTWO PROJEKTOWO - USŁUGOWE TOSSA			
ul. Krotniewicka 4c, 09-500 Gostynin			
Inwestor: Urząd Gminy Nowy Duninów			
Nazwa obiektu: Drogi gminne w m. Soczewka		Branża: Drogową	
Temat opracowania: Remont i przebudowa dróg gminnych			
Nazwa rysunku: Projekt zagospodarowania terenu		Stadium: PB	
Zespół projektowy			Skala: 1:500
Imię i nazwisko	Podpis	Wzrost	Data: V.2008r
Michał Górecki			
mgr Piotr Kaczmarek			Rys nr: 1
Agnieszka Turczak			

obręb: SOCZEWKA
gmina: NOWY DUNINÓW
powiat: plocki

MAPA DO CELÓW PROJEKTOWYCH

SKALA 1:500

wykonana na podstawie arkusza map sytuacyjnych - wysokościowych
261.221.202; 261.222.161










Na wyliczeniach nie uwzględniono w terenie urządzeń podziemnych nie pokazanych na mapie, które nie zostały zabezpieczone podczas wykonywania inwentaryzacji i pomiarów, lub które nie zostały zgłoszone do inwentaryzacji przez dysponenta.




PROJEKT ZAGOSPODAROWANIA TERENU

Wykonanie nakładki bitumicznej na istniejącej nawierzchni z betonu asfaltowego na odcinku nr 1 w km 0+000 do 0+318, 39 dł. 318,39 mb wraz ze zjazdami do posesji i wymiana nawierzchni na parking z płyt betonowych (trylinka) na kostkę betonową gr.8cm oraz przebudowa nawierzchni jezdni i parkingu na odcinku nr 2 w km 0+000 do 0+099.58 dł. 99,58 mb w m. Soczewka gmina Nowy Duninów

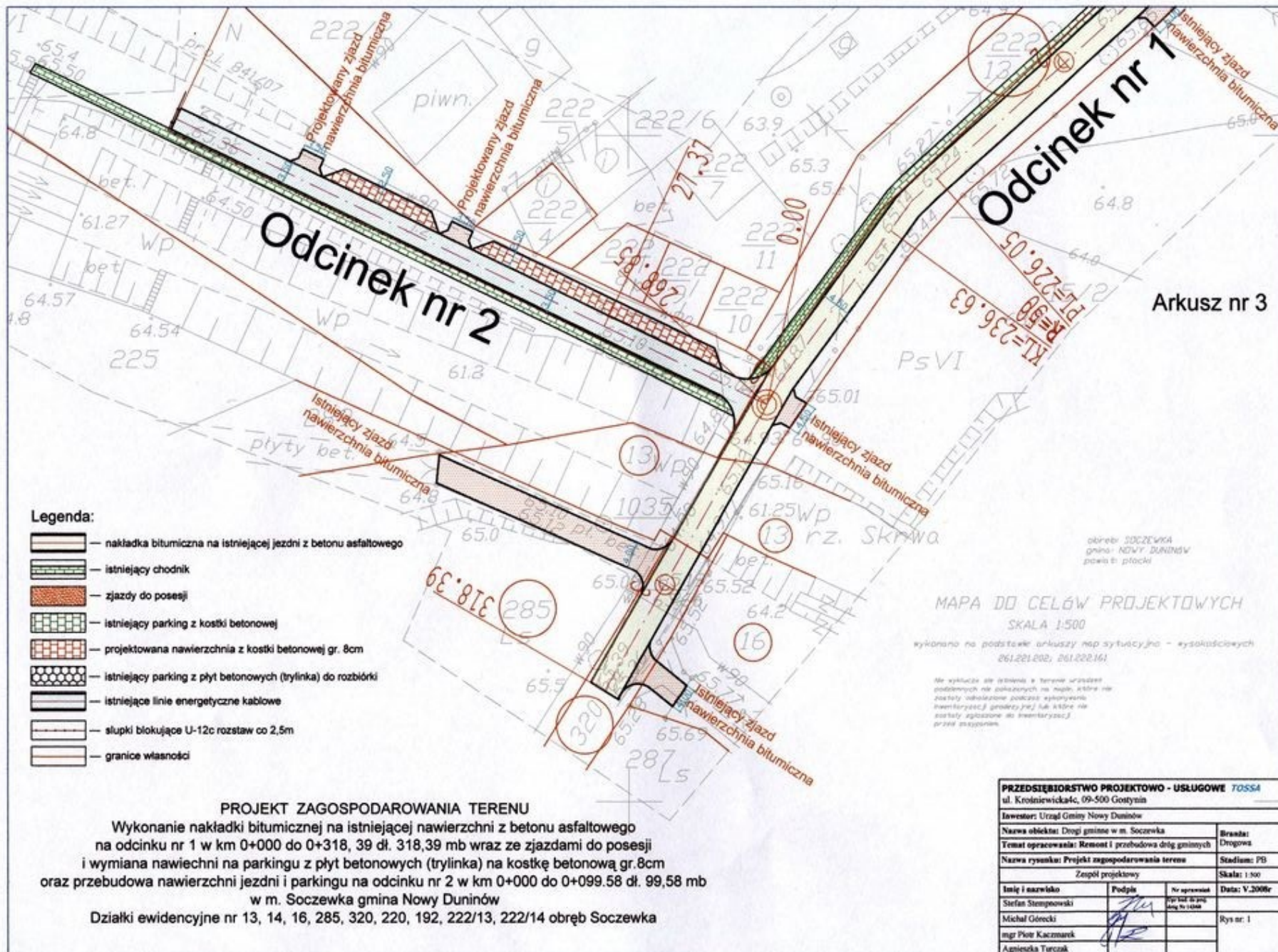
Działki ewidencyjne nr 13, 14, 16, 285, 320, 220, 192, 222/13, 222/14 obręb Soczewka

Legenda:

-  — nakładka bitumiczna na istniejącej jezdni z betonu asfaltowego
-  — istniejący chodnik
-  — zjazdy do posesji
-  — istniejący parking z kostki betonowej
-  — projektowana nawierzchnia z kostki betonowej gr. 8cm
-  — istniejący parking z płyt betonowych (trylinka) do rozbiórki
-  — istniejące linie energetyczne kablowe
-  — słupki blokujące U-12c rozstaw co 2,5m
-  — granice własności

PRZEDSIĘBIORSTWO PROJEKTOWO - USŁUGOWE TOSSA ul. Krolowiecka4c, 09-500 Gostynin			
Inwestor: Urząd Gminy Nowy Duninów			
Nazwa obiektu: Drogi gminne w m. Soczewka		Branża: Drogową	
Temat opracowania: Remont i przebudowa dróg gminnych			
Nazwa rysunku: Projekt zagospodarowania terenu		Stadium: PB	
Zespół projektowy			Skala: 1:500
Imię i nazwisko	Podpis	Nr uprawnień	Data: V.2008r
Stefan Stępmowski		107/144/40/2004 drog Nr 12048	
Michał Górecki			Rys nr: 1
mgr Piotr Kaczmarek			
Agnieszka Turczak			





PROJEKT ZAGOSPODAROWANIA TERENU

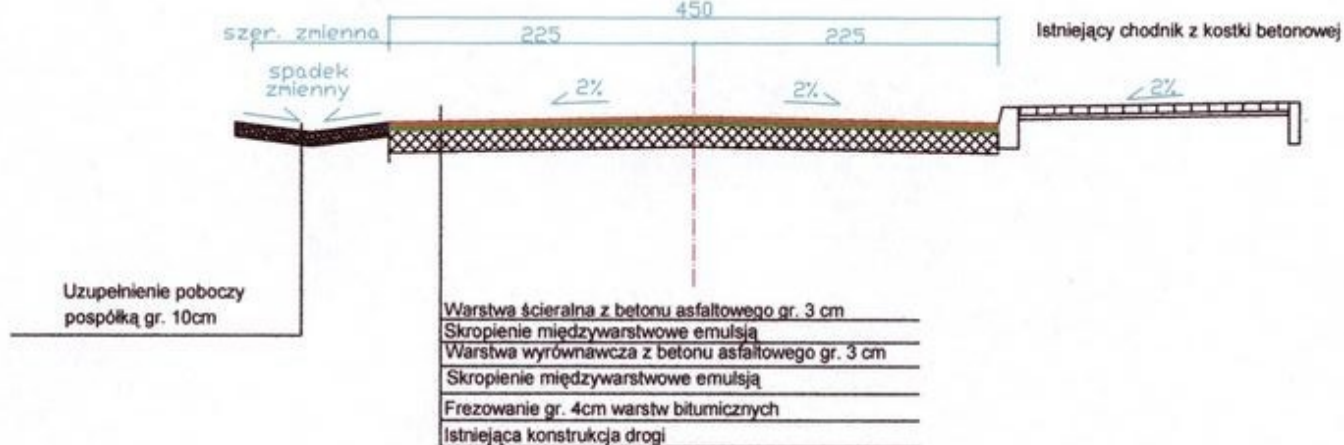
Wykonanie nakładki bitumicznej na istniejącej nawierzchni z betonu asfaltowego na odcinku nr 1 w km 0+000 do 0+318,39 dł. 318,39 mb wraz ze zjazdami do posesji i wymiana nawierzchni na parkingu z płyt betonowych (trylinka) na kostkę betonową gr.8cm oraz przebudowa nawierzchni jezdni i parkingu na odcinku nr 2 w km 0+000 do 0+099,58 dł. 99,58 mb

w m. Soczewka gmina Nowy Duninów

Działki ewidencyjne nr 13, 14, 16, 285, 320, 220, 192, 222/13, 222/14 obręb Soczewka

Przekrój normalny
Odcinek nr 1
o długości 318,39 mb

skala 1:50



PRZEDSIĘBIORSTWO PROJEKTOWO - USŁUGOWE TOSSA

ul. Krośniewicka4c, 09-500 Gostynin

Investor: Urząd Gminy Nowy Duminów

Nazwa obiektu: Drogi gminne w m. Soczewka

Branża:
Drogowa

Temat opracowania: Remont i przebudowa dróg gminnych

Nazwa rysunku: Przekrój normalny - odcinek nr 1

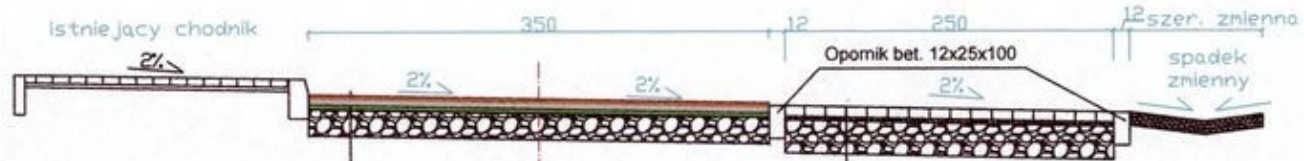
Stadium: PB

Zespół projektowy

Skala: 1:50

Imię i nazwisko	Podpis	Nr uprawnień	Data: V.2008r
Stefan Stempnowski		Upr bud. do proj. drog Nr 143/08	
Michał Górecki			Rys nr: 2
mgr Piotr Kacznarek			
Agnieszka Turczak			

Przekrój normalny
Odcinek nr 2
o długości 99,58 mb
skala 1:50



Warstwa ścieralna z betonu asfaltowego gr. 3 cm
 Skropienie międzywarstwowe emulsją
 Warstwa wiążąca z betonu asfaltowego gr. 4cm
 Skropienie międzywarstwowe emulsją
 Warstwa wyrównawcza z betonu asfaltowego gr. 3cm
 Podbudowa pomocnicza z kruszywa łamanego gr. 15cm

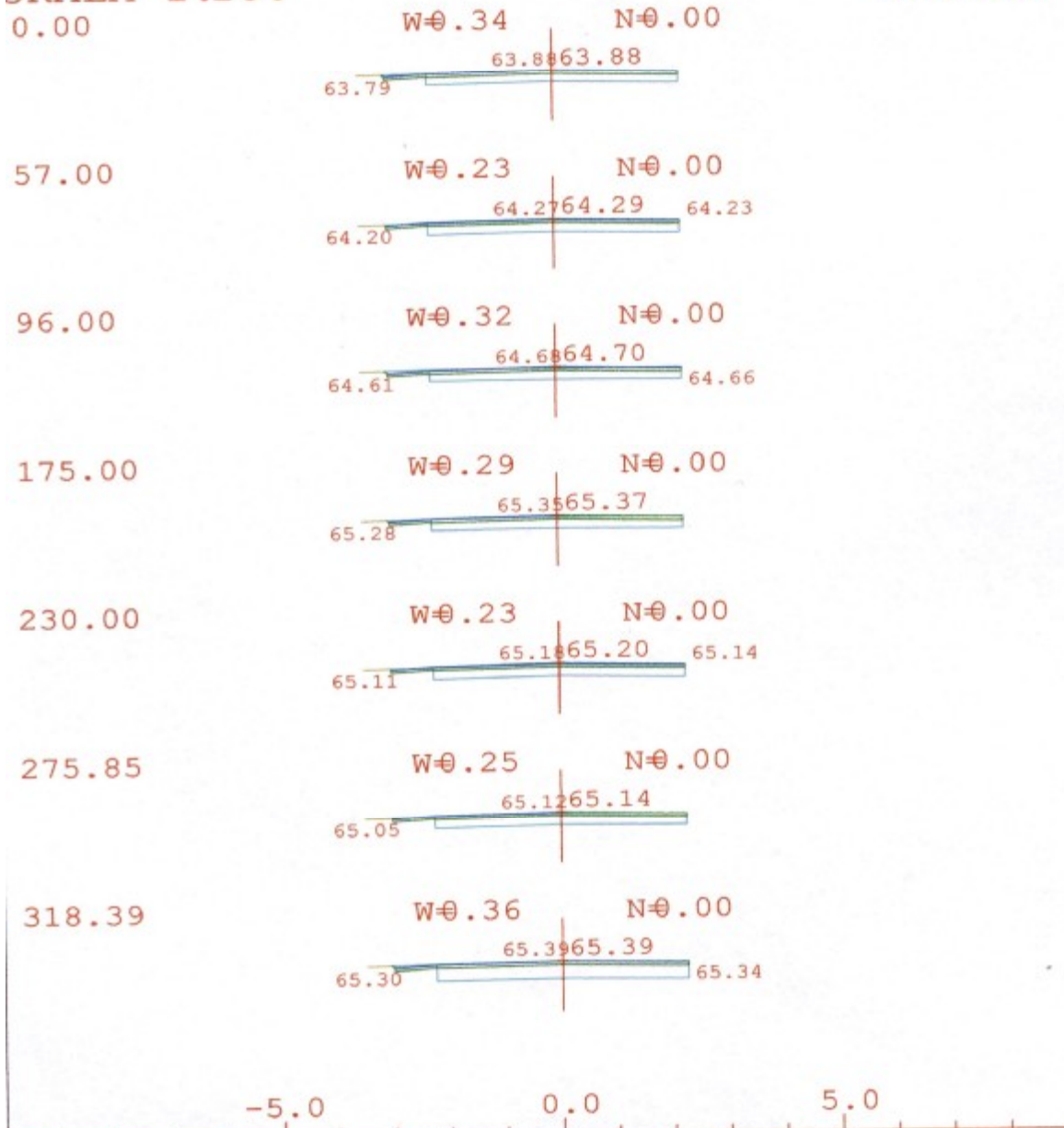
Warstwa ścieralna z kostki brukowej betonowej gr. 8cm
 Podsypka cementowo-piaskowa gr. 3cm
 Podbudowa z kruszywa łamanego gr. 15 cm

PRZEDSIĘBIORSTWO PROJEKTOWO - USŁUGOWE TOSSA			
ul. Krośniewicka4c, 09-500 Gostynin			
Inwestor: Urząd Gminy Nowy Duninów			
Nazwa obiektu: Drogi gminne w m. Soczewka			Branża: Drogowa
Temat opracowania: Remont i przebudowa dróg gminnych			
Nazwa rysunku: Przekrój normalny - odcinek nr 2			Stadium: PB
Zespół projektowy			Skala: 1:50
Imię i nazwisko	Podpis	Nr uprawnień	Data: V.2008r
Stefan Stempnowski		Upr. bud. do proj. dróg Nr 14358	
Michał Górecki			Rys nr: 3
mgr Piotr Kaczmarek			
Agnieszka Turczak			

Przekroje poprzeczne

SKALA 1:100

ARKUSZ 1

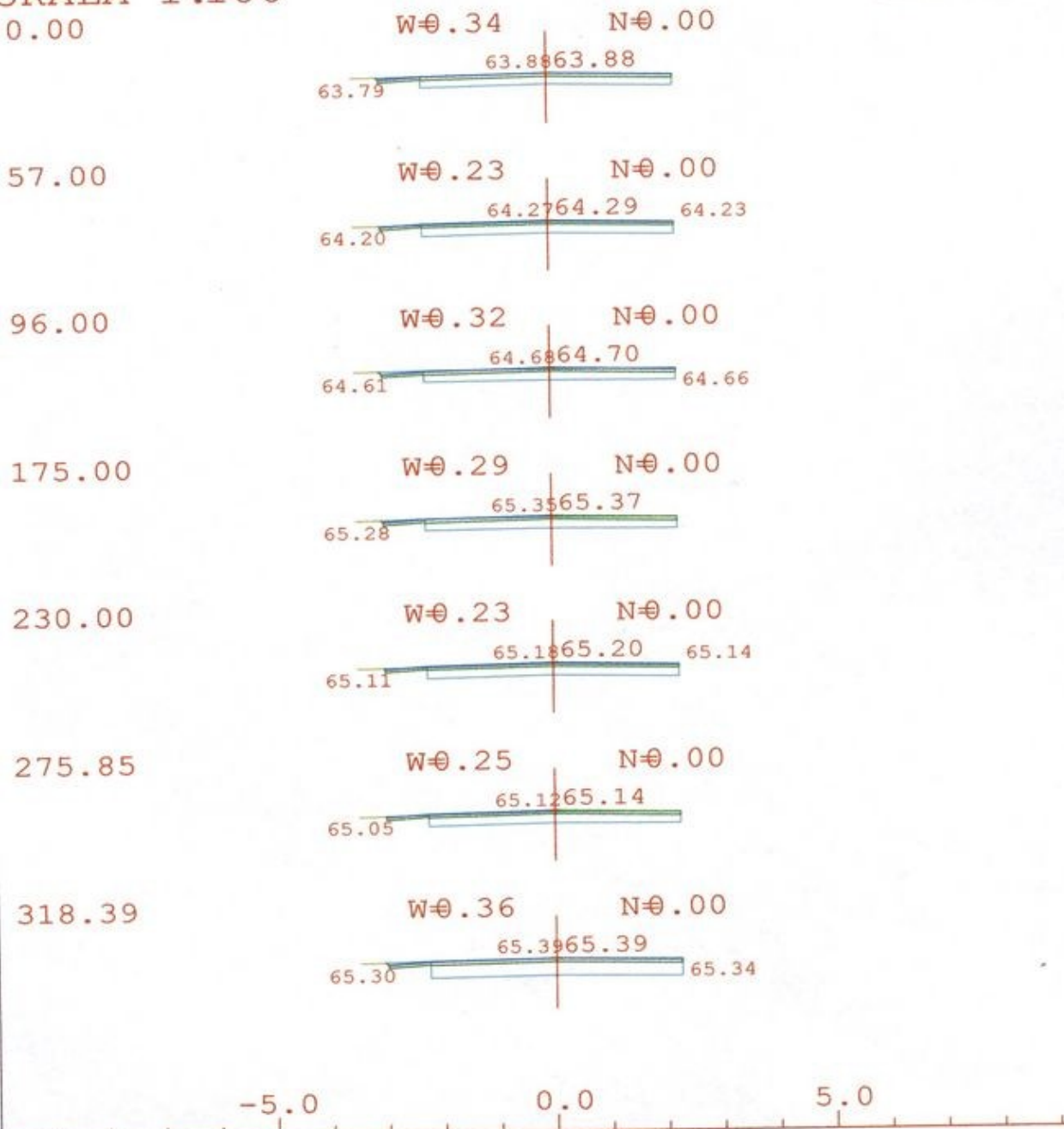


PRZEDSIĘBIORSTWO PROJEKTOWO - USŁUGOWE TOSSA			
ul. Krośniewicka 4c, 09-500 Gostynin			
Inwestor: Urząd Gminy Nowy Duninów			
Nazwa obiektu: Drogi gminne w m. Soczewka		Branża: Drogowa	
Temat opracowania: Remont i przebudowa dróg gminnych		Stadium: PB	
Nazwa rysunku: Przekroje poprzeczne - odcinek I		Skala: 1:100	
Zespół projektowy			
Imię i nazwisko	Podpis	Nr uprawnień	Data: V.2008r
Stefan Stępnowski	<i>[Signature]</i>	Upr. bud. do proj. dróg Nr 14308	
Michał Górecki	<i>[Signature]</i>		Rys nr: 4
mgr Piotr Kaczmarek	<i>[Signature]</i>		
Agnieszka Turczak			

Przekroje poprzeczne

SKALA 1:100
0.00

ARKUSZ 1



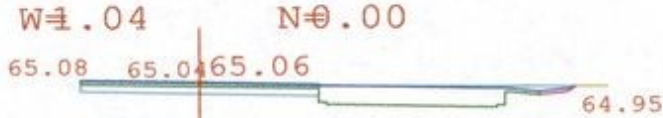
PRZEDSIĘBIORSTWO PROJEKTOWO - USŁUGOWE TOSSA ul. Krośniewicka 4c, 09-500 Gostynin			
Inwestor: Urząd Gminy Nowy Duninów			
Nazwa obiektu: Drogi gminne w m. Soczewka		Branża: Drogowa	
Temat opracowania: Remont i przebudowa dróg gminnych		Stadium: PB	
Nazwa rysunku: Przekroje poprzeczne - odcinek I		Skala: 1:100	
Zespół projektowy			
Imię i nazwisko	Podpis	Nr uprawnień	Data: V.2008r
Stefan Stempnowski	<i>[Signature]</i>	Upr. bud. do proj. dróg Nr 14358	Rys nr: 4
Michał Górecki	<i>[Signature]</i>		
mgr Piotr Kaczmarek	<i>[Signature]</i>		
Agnieszka Turczak			

Przekroje poprzeczne

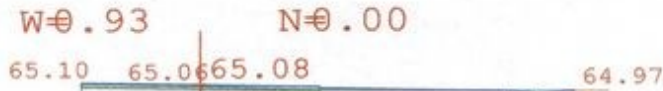
SKALA 1:100

ARKUSZ 1

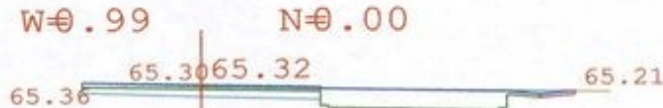
0.00



30.00



99.58



-5.0

0.0

5.0

10.0

PRZEDSIĘBIORSTWO PROJEKTOWO - USŁUGOWE TOSSA			
ul. Krośniewicka4c, 09-500 Gostynin			
Inwestor: Urząd Gminy Nowy Duninów			
Nazwa obiektu: Drogi gminne w m. Soczewka			Branża: Drogowa
Temat opracowania: Remont i przebudowa dróg gminnych			Stadium: PB
Nazwa rysunku: Przekroje poprzeczne - odcinek 2			Skala: 1:100
Zespół projektowy			Data: V.2008r
Imię i nazwisko	Podpis	Nr uprawnień	Rys nr: 5
Stefan Stempnowski		Upr. bud. do proj. dróg Nr 14368	
Michał Górecki			
mgr Piotr Kaczmarek			
Agnieszka Turczak			