

Obręb: NOWY DUNINÓW
gmina: NOWY DUNINÓW
pow: PŁOCKI
woj: MAZOWIECKIE

MAPA DO CELÓW PROJEKTOWYCH
Skala 1:1000

Wycinek mapy zasadniczej nr 251.443.164, 173
Mapa w granicach oznaczonych linią przerywaną
aktualna na dzień 30.04.2009

Gostynin, dn. 05-05-2009
Nie wyklucza się istnienia w terenie innych
nie wykazanych na niniejszej mapie urządzeń
podziemnych, które nie były zgłoszone do
inwentaryzacji lub o których brak jest
informacji w instytucjach branżowych

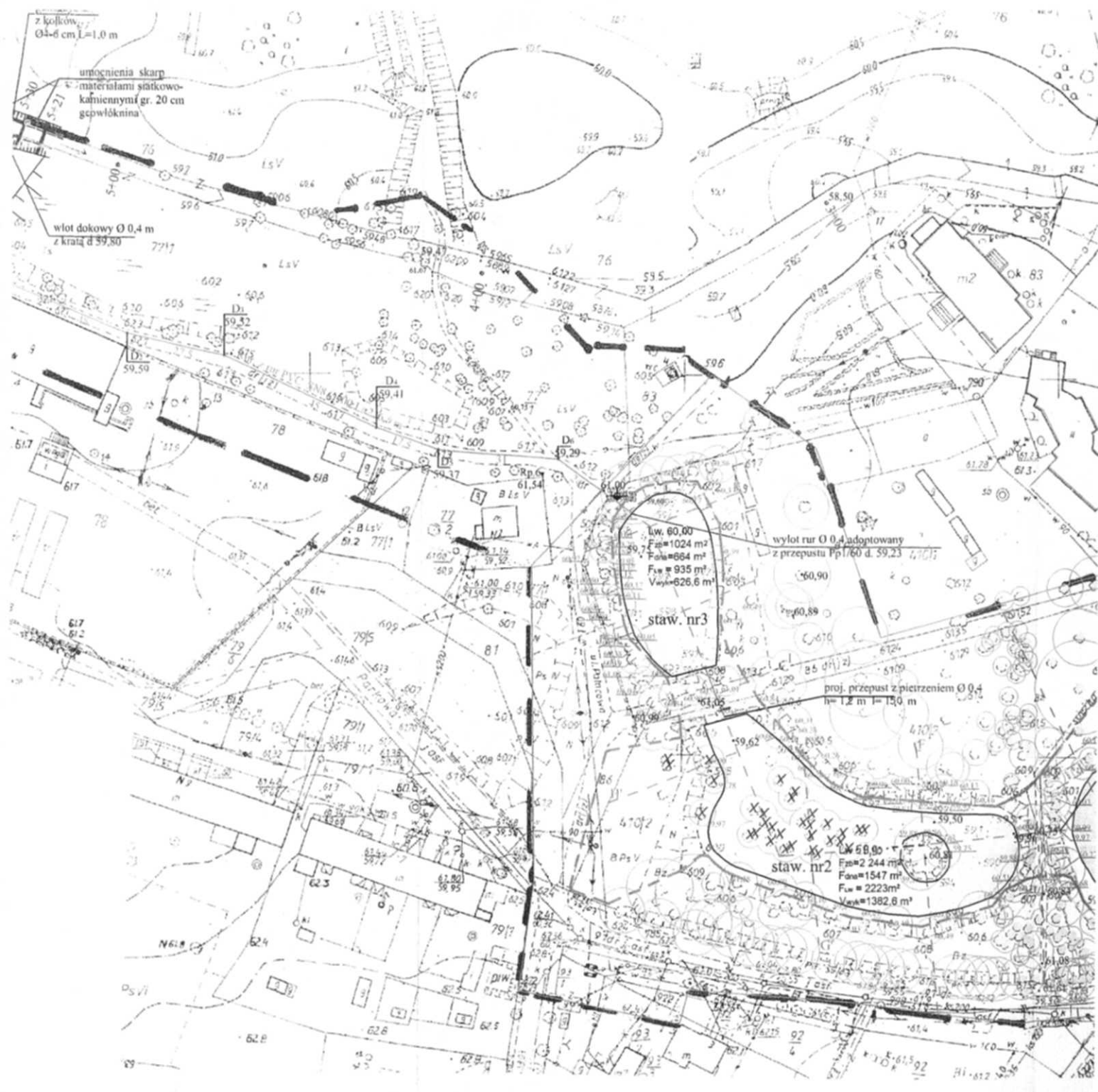
GEODETA J. KAWIŃSKI
nr 101
ul. Główna 101
05-200 Gostynin

STAROSIEDLIŚCIE
Obiekt budowlany położony na terenach
PZP Starosiedlisko w Powiatu
09 400 Pk 1 w miejscowości Starosiedlisko
w obrębie nr 101/1
W celu wyznaczenia granic terenów
budowlanych i innych urządzeń podziemnych
na podstawie planu sytuacyjnego
i ewidencji nieruchomości
Niniejsza mapa może służyć do celów
projektowych.
Przedstawiono składowe dane w postaci
planu sytuacyjnego i ewidencji nieruchomości
i ewidencji nieruchomości
wzajemnie do siebie przylegające
tabela nr 1

z up. STAROSTA
mgr Edyta Bielska
Kierownik
Wydziału Geodezji i Katastru

RYS NR.1

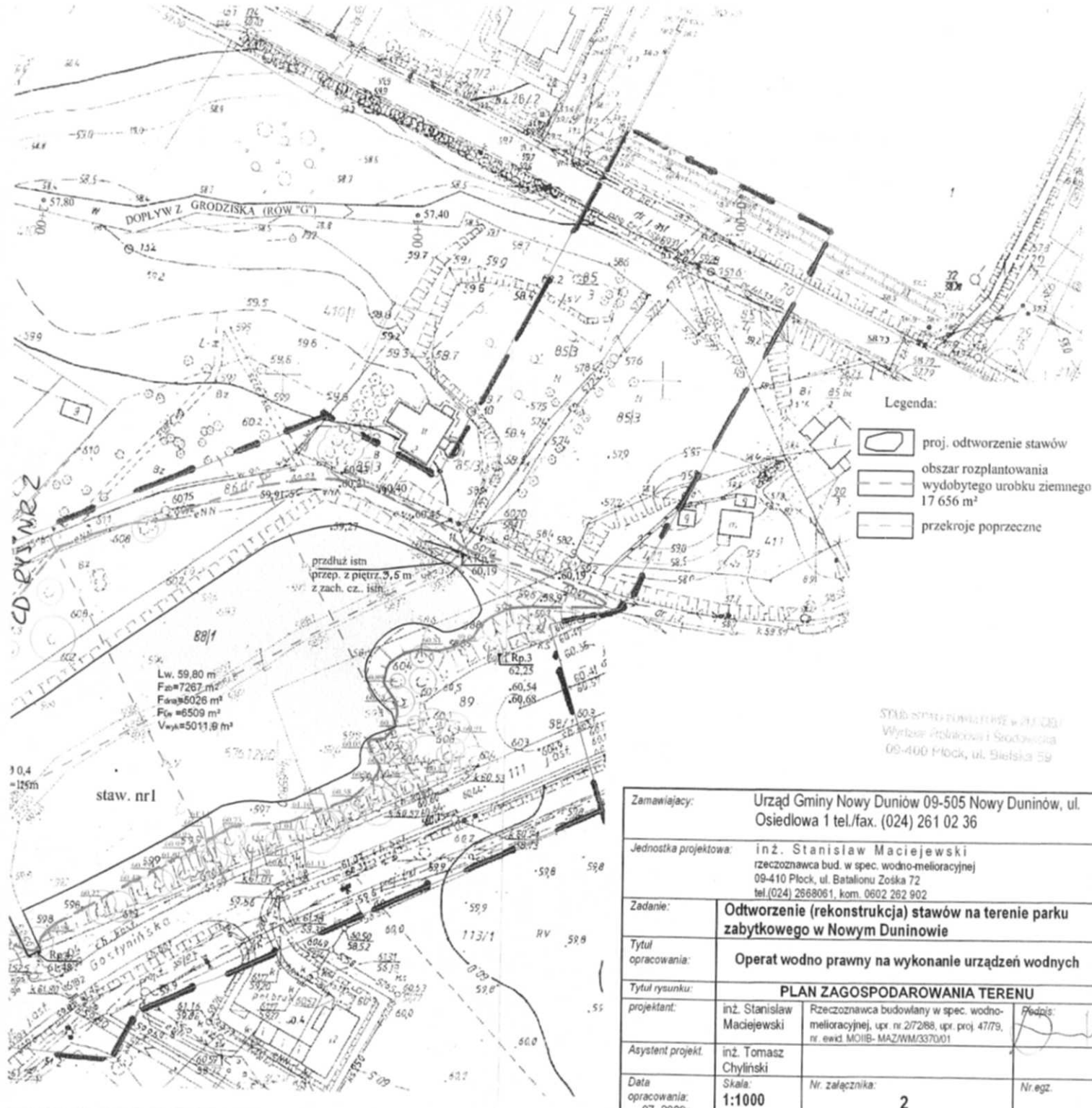







R45 NR 2

CD. R45 NR 1

CD. R45 NR 3



Legenda:

-  proj. odtworzenie stawów
-  obszar rozplantowania wydobytego urobku ziemnego 17 656 m²
-  przekroje poprzeczne

st. nr1
Lw. 59,80 m
Fob=7267 m²
Fok=6026 m²
Fcz=6509 m²
Vwys=5011,9 m³

STAB STAWÓW POKAZANE W PLANIE
Wydział Inżynierii Środowiska
00-400 Płock, ul. Świebska 59

Zamawiający:	Urząd Gminy Nowy Duninów 09-505 Nowy Duninów, ul. Osiedlowa 1 tel./fax. (024) 261 02 36		
Jednostka projektowa:	inż. Stanisław Maciejewski rzeczoznawca bud. w spec. wodno-melioracyjnej 09-410 Płock, ul. Batalionu Żołka 72 tel. (024) 2668061, kom. 0602 262 902		
Zadanie:	Odtworzenie (rekonstrukcja) stawów na terenie parku zabytkowego w Nowym Duninowie		
Tytuł opracowania:	Operat wodno prawny na wykonanie urządzeń wodnych		
Tytuł rysunku:	PLAN ZAGOSPODAROWANIA TERENU		
projektant:	inż. Stanisław Maciejewski	Rzeczoznawca budowlany w spec. wodno-melioracyjnej, upr. nr 2/7288, upr. proj 47/79, nr ewid. MOIB-MAZWM/3370/01	Podpis:
Asystent projekt.	inż. Tomasz Chyliński		
Data opracowania:	Skala: 1:1000	Nr załącznika: 2	Nr egz.

rys nr 3