







# MIEJSCOWY PLAN ZAGOSPODAROWANIA PRZESTRZENNEGO DLA TERENU DZIAŁKI NR. EWID. 43/10 W MIEJSCOWOŚCI LIPIANKI

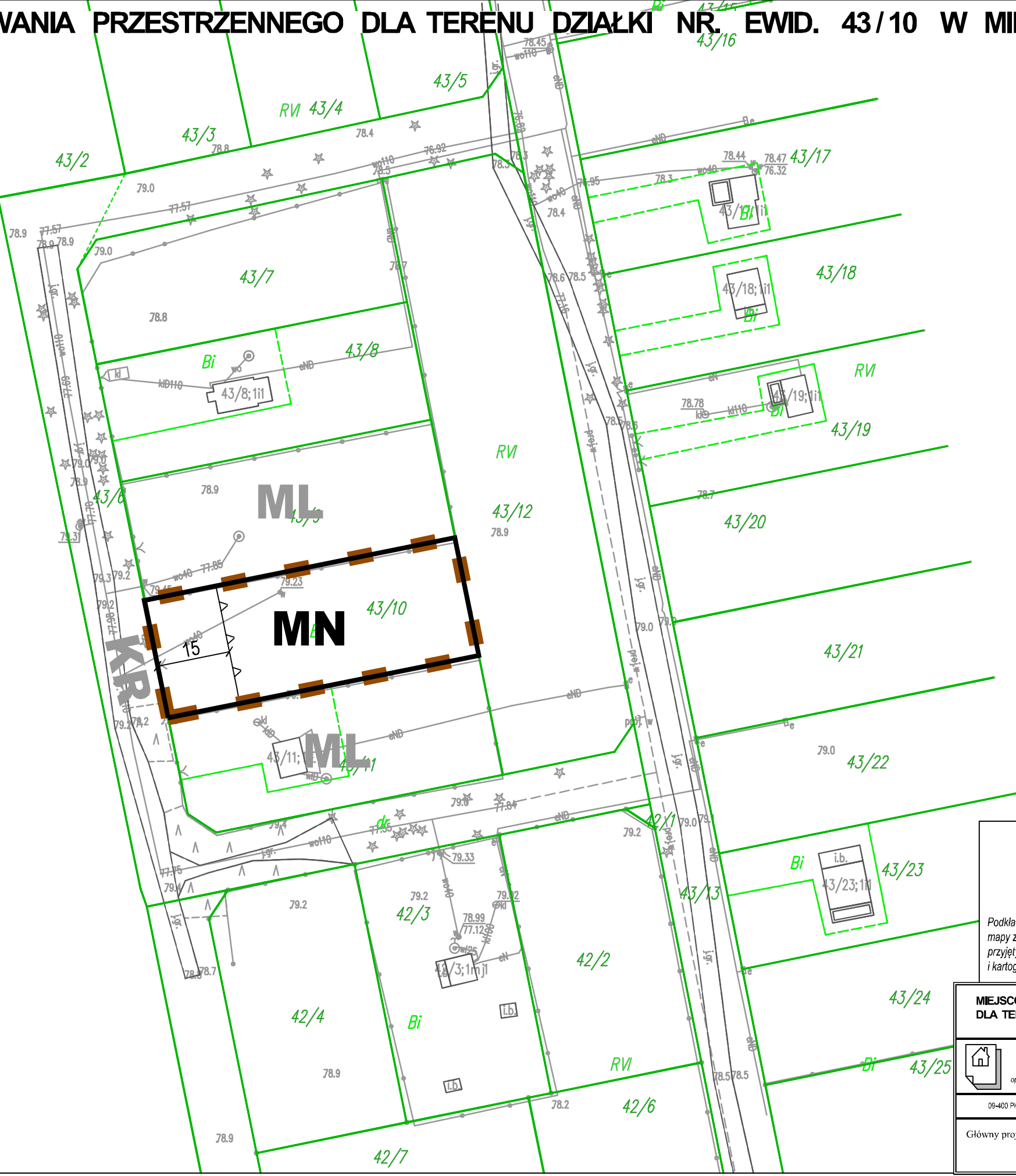
Wyrys ze Studium uwarunkowań i kierunków zagospodarowania przestrzennego gminy Nowy Duninów



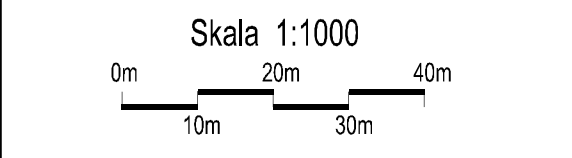
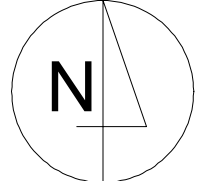
-  obszar objęty planem
-  tereny intensyfikacji i przekształceń istniejących układów osadniczych o dominującej funkcji lotniskowej

- Graficzne ustalenia planu:**
-  granica obszaru objętego planem
  -  linie rozgraniczające tereny o różnym przeznaczeniu i różnych zasadach zagospodarowania
  -  nieprzekraczalne linie zabudowy
  - MN** tereny zabudowy mieszkaniowej jednorodzinnej
  -  4,51 zwymerowane odległości

- Informacje:**
- ML** tereny zabudowy lotniskowej
  - KR** teren komunikacji drogowej wewnętrznej
- Cały teren objęty planem położony jest w krajobrazie priorytetowym kod 14-315.36-054
- Cały teren objęty planem położony jest w granicach Gostyńniśko - Włocławskiego Parku Krajobrazowego




Załącznik nr 1 do Uchwały nr ..... Rady Gminy Nowy Duninów z dnia .....



Podkład mapowy został przygotowany z wykorzystaniem urzędowej kopii mapy zasadniczej posiadającej poświadczenie zgodności z oryginałem przyjętym do państwowego zasobu geodezyjnego i kartograficznego.

**MIEJSCOWY PLAN ZAGOSPODAROWANIA PRZESTRZENNEGO DLA TERENU DZ. NR EWID. 43/10 W MIEJSCOWOŚCI LIPIANKI**

 BUDOWLANE I URBANISTYCZNE USŁUGI PROJEKTOWE  
mgr inż. ALICJA PEJTA-JAWORSKA  
opracowania planistyczne, projekty infrastruktury technicznej, ekspertyzy z zakresu ochrony środowiska

09-400 Plock, ul. Kazimierza Wielkiego 37/93 kom. 504766500 e-mail: apjaworska@wp.pl

Główny projektant: mgr inż. Alicja Pejta-Jaworska  
Uprawnienia urbanistyczne Nr 1500