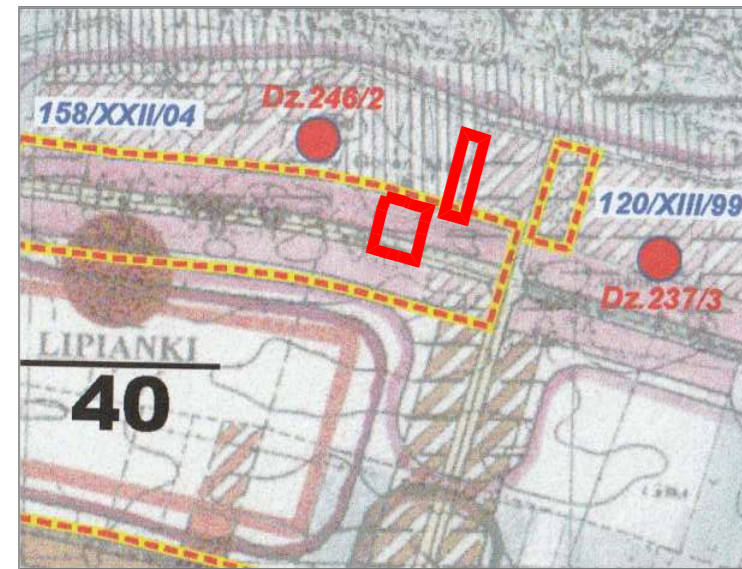


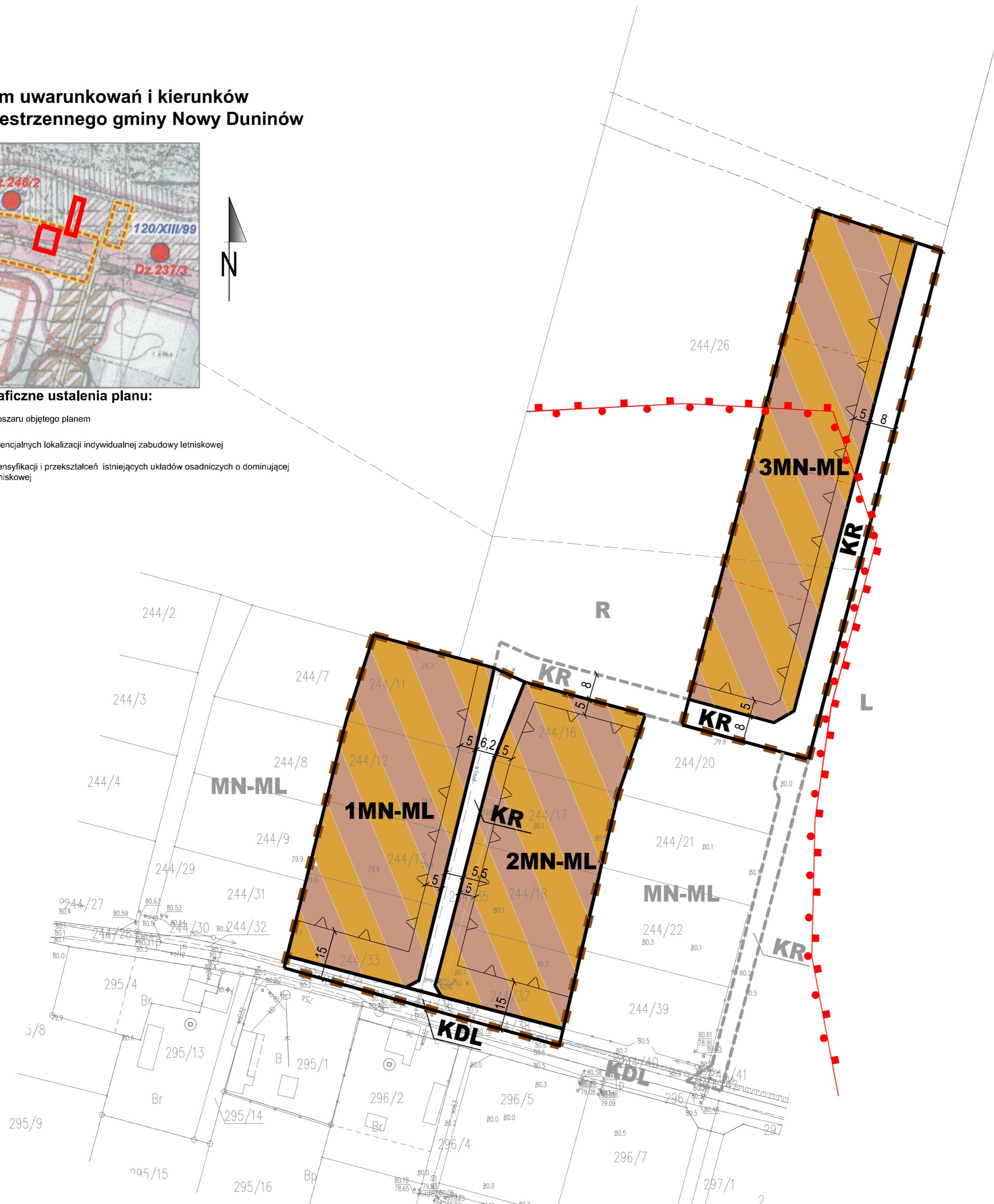
MIEJSCOWY PLAN ZAGOSPODAROWANIA PRZESTRZENNEGO DLA CZĘŚCI MIEJSCOWOŚCI LIPIANKI

Wrys z Studium uwarunkowań i kierunków zagospodarowania przestrzennego gminy Nowy Duninów



- Graficzne ustalenia planu:**
- granica obszaru objętego planem
 - tereny potencjalnych lokalizacji indywidualnej zabudowy letniskowej
 - tereny intensyfikacji i przekształceń istniejących układów osadniczych o dominującej funkcji letniskowej

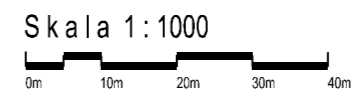
Załącznik Nr 1
do Uchwały Nr
Rady Gminy Nowy Duninów
z dnia r.



- Graficzne ustalenia planu:**
- granica obszaru objętego planem
 - linie rozgraniczające tereny o różnym przeznaczeniu i różnych zasadach zagospodarowania
 - nieprzekraczalne linie zabudowy
 - MN-ML** tereny zabudowy mieszkaniowej jednorodzinnej lub letniskowej
 - KDL** teren komunikacji publicznej drogi lokalnej
 - KR** teren komunikacji drogowej wewnętrznej
 - zwymiarowane odległości
- Informacje:**
- orientacyjne linie rozgraniczające tereny o różnym przeznaczeniu i różnych zasadach zagospodarowania
 - R** teren rolnictwa
 - L** teren lasu
 - MN-ML** teren zabudowy mieszkaniowej jednorodzinnej lub letniskowej
 - KDL** teren komunikacji publicznej drogi lokalnej
 - KR** teren komunikacji drogowej wewnętrznej
 - orientacyjne granice nowowydzielonych działek
 - zasięg krajobrazu priorytetowego o kodzie 14-315.36-054
 - zasięg krajobrazu priorytetowego o kodzie 14-315.36-024

Cały teren objęty planem położony jest w granicach Gostynińsko - Włocławskiego Parku Krajobrazowego

Rysunek planu wykonano z wykorzystaniem mapy zasadniczej (w postaci rastrowej i wektorowej) oraz zbioru danych z bazy EGiB pochodzących z państwowego zasobu geodezyjnego i kartograficznego udostępnionych przez Starostę Plockiego oraz "układ współrzędnych PL-2000 (strefa 7)



MIEJSCOWY PLAN ZAGOSPODAROWANIA PRZESTRZENNEGO DLA CZĘŚCI MIEJSCOWOŚCI LIPIANKI

BUDOWLANE I URBANISTYCZNE USŁUGI PROJEKTOWE
mgr inż. ALICJA PEJTA-JAWORSKA
opracowania planistyczne, projekty infrastruktury technicznej, ekspertyzy z zakresu ochrony środowiska

09-400 Plock, ul. Kazimierza Wielkiego 37/93 kom. 504765500 e-mail: apjaworska@wp.pl

Główny projektant: **mgr inż. Alicja Pejta-Jaworska**
Uprawnienia urbanistyczne Nr 1500