


**INFORMACJA
DOTYCZĄCA BEZPIECZEŃSTWA
I OCHRONY ZDROWIA**




PRZEDSIĘBIORSTWO PROJEKTOWO – USŁUGOWE *TOSSA*

Ul. Krośniewicka 4c, 09-500 Gostynin

Tel./fax (0-24) 235 20 88

e-mail: tossapl@poczta.onet.pl

NIP 971-015-83-01



INFORMACJA DOTYCZĄCA BEZPIECZEŃSTWA I OCHRONY ZDROWIA

**Przebudowa drogi gminnej w m. Nowy Duninów (ul. Parcelowa)
od km 0+000 do km 0+465,05**

Działki ewidencyjne nr 384/4, 284, 240/3, 256, 283, 257

obręb Nowy Duninów,

gmina Nowy Duninów, powiat plocki, województwo mazowieckie

Opracowanie:

Michał Górecki
mgr Piotr Kaczmarek

TOSSA
Piotr Kaczmarek
ul. Krośniewicka 4c, 09-500 GOSTYNIN
tel. (0-24) 235-20-88, NIP: 971-015-83-01

INFORMACJA DOTYCZĄCA BEZPIECZEŃSTWA I OCHRONY ZDROWIA

I. Nazwa i adres obiektu budowlanego

Droga gminna w m. Nowy Duninów (ul. Parcelowa) od km 0+000 do km 0+465,05. Działki ewidencyjne nr 384/4, 284, 240/3, 256, 283, 257 obręb Nowy Duninów, gmina Nowy Duninów, powiat płocki, województwo mazowieckie.

II. Nazwa inwestora i jego adres


Urząd Gminy w Nowym Duninowie
09-505 Nowy Duninów
ul. Osiedlowa 1
powiat płocki
woj. mazowieckie

III. Imię i nazwisko oraz adres projektanta, sporządzającego informację

Zespół Projektowy P.P.U. „TOSSA”

1. mgr Piotr Kaczmarek
2. Michał Górecki

ul. Krośniewicka 4c
09-500 Gostynin



IV. Część opisowa

1. Zakres robót dla całego zamierzenia budowlanego oraz kolejność realizacji poszczególnych obiektów

Przedmiotem opracowania jest projekt techniczny przebudowy drogi gminnej w m. Nowy Duninów (ul. Parcelowa) od km 0+000 do km 0+465,05.

W pierwszej fazie zostaną wykonane roboty ziemne polegające na lokalnym przemieszczeniu gruntu. Po ich wykonaniu przygotowana będzie warstwa podbudowy z kruszywa łamanego gr. 20cm, a następnie wykonywane będą roboty nawierzchniowe z mieszanki mineralno-asfaltowej dowożonej z wytwórni mas bitumicznych, rozkładanej przez specjalistyczne maszyny na miejscu. Ponadto zostaną wykonane roboty nawierzchniowe na zjazdach z kruszywa łamanego. W ostatniej fazie zostaną wykonane roboty wykończeniowe polegające na profilowaniu i zagęszczaniu poboczy doziarnionych mieszanką optymalną z kruszywa naturalnego, ustawieniu oznakowania pionowego.

2. Wykaz istniejących obiektów budowlanych

brak

3. Wskazanie elementów zagospodarowania działki lub terenu, które mogą stwarzać zagrożenie bezpieczeństwa i zdrowia ludzi

Cały obszar budowy jest obiektem otwartym i musi być opracowany przed wejściem na budowę projekt tymczasowej organizacji ruchu, posiadający wszelkie niezbędne opinie i uzgodnienia. Cały odcinek w trakcie budowy stwarza pewne niebezpieczeństwa ze względu na swoją otwartość – oprócz wykonawcy po placu budowy będą poruszali się użytkownicy i ich pojazdy na co dzień korzystający z drogi, stąd bezwzględna konieczność przestrzegania przez użytkowników zasad poruszania się po drogach. Obowiązek właściwego oznakowania należy do wykonawcy robót i użytkownicy powinni być o tych zagrożeniach w sposób wyraźny ostrzeżeni.

4. Wskazanie dotyczące przewidywanych zagrożeń występujących podczas realizacji robót budowlanych, określające skalę i rodzaj zagrożeń oraz miejsce i czas ich wystąpienia

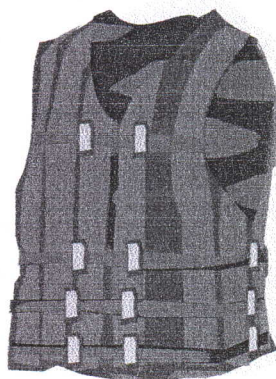
W szczególności należy przeprowadzić z pracownikami wykonującymi roboty szkolenia stanowiskowe. Należy przy tym zwrócić uwagę na te roboty, które wykonywane są bezpośrednio pod ruchem, czyli gdzie dopuszczony jest w trakcie robót ruch lokalny oraz transport technologiczny dowożący materiały na budowę, w tym ich załadunek i rozładunek. Należy ostrzec pracowników przed możliwością poparzenia przy robotach bitumicznych.

5. Wskazanie sposobu przeprowadzenia instruktażu pracowników przed przystąpieniem do realizacji robót szczególnie niebezpiecznych

Przed przystąpieniem do robót przeprowadzić szkolenia na stanowiskach pracy oraz dodatkowo przez osobę upoważnioną w sprawie wykonywania robót pod ruchem i przy użyciu wewnętrznego transportu technologicznego.

6. Wskazanie środków technicznych i organizacyjnych, zapobieganie niebezpieczeństwom wynikającym z wykonywania robót budowlanych w strefach szczególnego zagrożenia zdrowia lub w ich sąsiedztwie, w tym zapewniających bezpieczną i sprawną komunikację, umożliwiającą szybką ewakuację na wypadek pożaru, awarii i innych zagrożeń.

Bezwzględnie zgodnie z Rozporządzeniem Ministra Infrastruktury z dnia 23 czerwca 2003r. (Dz. U. nr 120 poz.1126) należy opracować Plan Bezpieczeństwa i Ochrony Zdrowia. Przed przystąpieniem do robót opracować projekt tymczasowej organizacji ruchu i zgodnie z nim oznakować roboty. Podczas trwania całości robót dbać o stan oznakowania. Na placu budowy umieścić tabliczkę informacyjną z dodatkową informacją o numerach telefonów do służb ratowniczych (Straż, Pogotowie, Policja). Podczas wycinki drzew należy zamknąć dany odcinek drogi dla ruchu. Wszystkie roboty budowlane powinny być wykonywane zgodnie z zasadami BHP i P-Pož.



TOSSA
Piotr Kaczmarek
ul. Krośniewicka 4c, 09-500 GOSTYNIN
tel. (0-24) 235-20-88, NIP: 971-015-83-01