


PROJEKT BUDOWLANY



TEMAT:

**Przebudowa drogi gminnej w m. Nowy Duninów
od km 0+000 do km 0+465,05
o dł. 0,465 km przewidzianej do realizacji
na działce o nr ewid. 384/4, 284, 240/3, 256, 283,
257, obręb Nowy Duninów, gmina Nowy Duninów,
powiat płocki, województwo mazowieckie.**

Inwestor: URZĄD GMINY W NOWYM DUNINOWIE

Opracowanie:

Projektant:

Stefan Stempnowski
upr. bud. do projektowania dróg nr 143/68

Stefan Stempnowski
upr. proj. bud. dróg nr 143/68
DODP Warszawa
ul. Kochanowskiego 3B m. 1

Asystenci:

Michał Górecki
mgr Piotr Kaczmarek
Agnieszka Jasińska

TOSSA
Piotr Kaczmarek
ul. Krośniewicka 4c, 09-500 GOSTYNIN
tel. (0-24) 235 20-88, NIP: 971-015-83-01

Sprawdzający:

inż. Mirosław Kaczmarek
upr. bud. do projektowania dróg nr 1/90

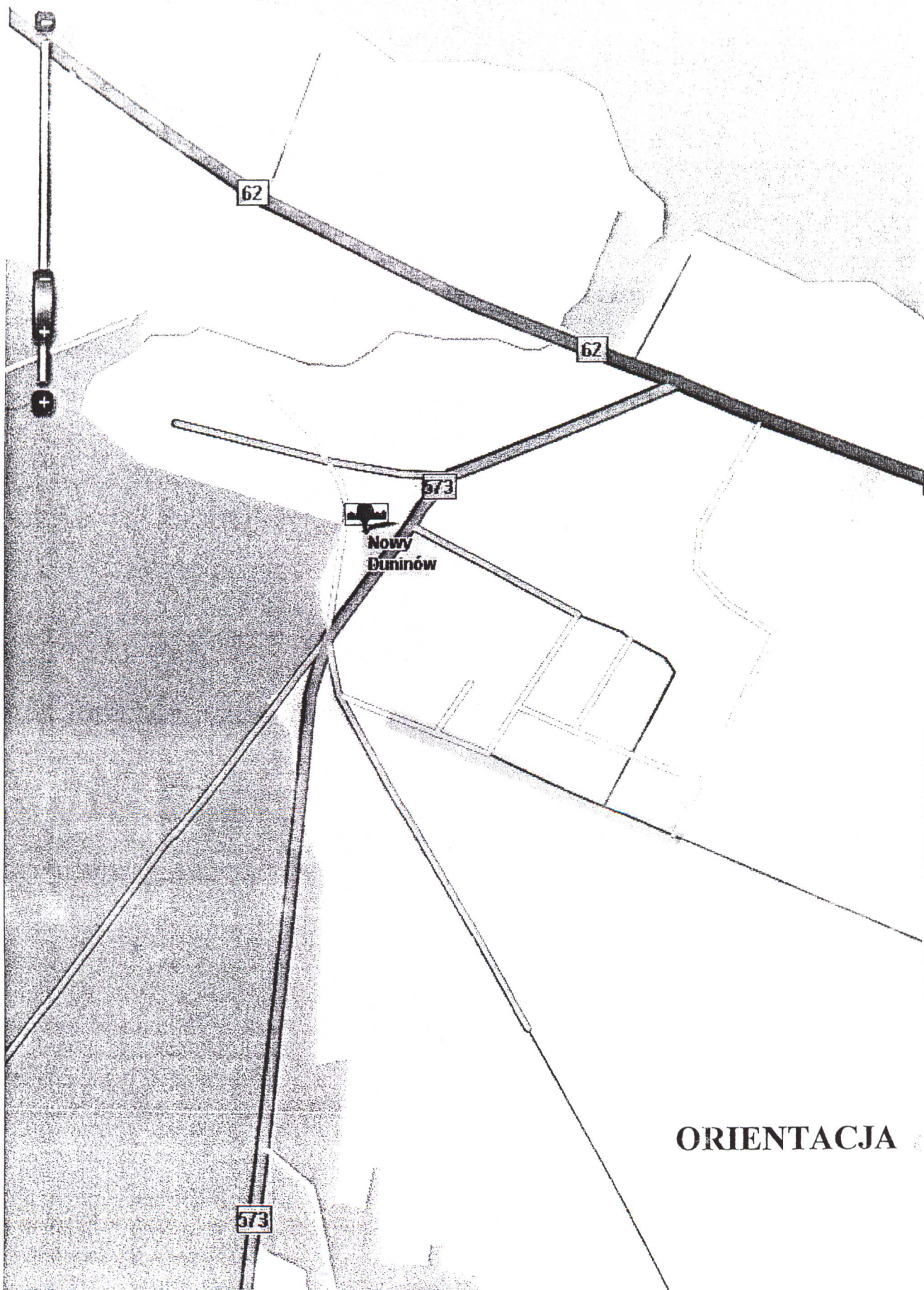
Mirosław Kaczmarek
inż. bud. do projektowania dróg nr 1/90
09-500 Gostynin, ul. Krośniewicka

Marzec 2010r.

Egz. nr 5


ZAWARTOŚĆ DOKUMENTACJI

Orientacja	3
I. Oświadczenia	4
Projektanta	5
Sprawdzającego	6
II. Uprawnienia budowlane	7
Zaświadczenie o wpisie do Mazowieckiej Okręgowej Izby Inżynierów Budownictwa	8
Uprawnienia budowlane do projektowania dróg nr 143/68	9
Zaświadczenie o wpisie do Mazowieckiej Okręgowej Izby Inżynierów Budownictwa	10
Uprawnienia budowlane do projektowania dróg nr 1/90	11
III. Wypis i wyrys z miejscowego planu zagospodarowania przestrzennego	12-26
IV. Decyzja Środowiskowych Uwarunkowań Zgody na Realizację Przedsięwzięcia	27-34
V. Projekt zagospodarowania terenu	35
Projekt zagospodarowania terenu, skala 1:500 (rys. nr 1)	36-38
Plan sytuacyjny – zestawienie arkuszy 1-3	39
VI. Projekt budowlany	40
1. Opis techniczny	41-44
2. Przedmiar robót	45-46
3. Elementy trasy w planie	47
4. Ogólne dane o przekrojach	48
5. Powierzchnia do plantowania	49
6. Objętość robót ziemnych	50
7. Rowy i spód skarpy nasypu	51
8. Zestawienie zjazdów	52
9. Przekrój normalny, skala 1:50 (rys. nr 2)	53
10. Zjazd, skala 1:50 (rys. nr 3)	54
11. Przekroje poprzeczne, skala 1:100 (rys. nr 4)	55-56
12. Profil podłużny, skala 1:100/1000 (rys. nr 5)	57-58
VII. Informacja BIOZ	59-63
VIII Uzgodnienia	64
Protokół ZUD	65-69
Urząd Gminy Nowy Duninów	70
Energa	71
TP.S.A.	72-75



ORIENTACJA

OŚWIADCZENIA



Gostynin, dnia 19.03.2010r.

Stefan Stempnowski
UL. Kochanowskiego 3B M1
09-402 Płock

OŚWIADCZENIE

W świetle art. 20 ust. 4, z dnia 7 lipca 1994 roku – Prawo budowlane (Dz.U. Nr 207, poz. 2016 z 2003r. z p. zm.), składam niniejsze oświadczenie, jako projektant projektu budowlanego inwestycji pod nazwą:

Przebudowa drogi gminnej w m. Nowy Duninów od km 0+000 do km 0+465,05 o dł. 0,465 km przewidzianej do realizacji na działce o nr ewid. 384/4, 284, 240/3, 256, 283, 257, obręb Nowy Duninów, gmina Nowy Duninów, powiat płocki, województwo mazowieckie.

(nazwa i rodzaj oraz adres całego zamierzenia budowlanego, rodzaj obiektu lub zespołu obiektów bądź robót budowlanych, nr ewidencyjny działki lub działek budowlanych)

zlokalizowaną w obrębie miejscowości Nowy Duninów.

branża: drogowa

o sporządzeniu projektu budowlanego zgodnie z obowiązującymi przepisami, w tym techniczno – budowlanymi, przeciwpożarowymi, BHP, sanitarnymi i Polskimi Normami oraz zasadami wiedzy technicznej. Projekt budowlany został zaprojektowany na podstawie posiadanych uprawnień budowlanych nr 143/68 w specjalności dróg.

Stefan Stempnowski
upr. proj.-bud. drogi i mostów Nr 143/66
DCEP-Warszawa

09-402 Płock, ul. Kochanowskiego 3B m. 1

(pieczęć i podpis projektanta)

Gostynin, dnia 22.03.2010r.

Mirosław Kaczmarek
09-500 Gostynin
Bierzewice 57
Tel. (024) 235 84 35

OŚWIADCZENIE

W świetle art. 20 ust. 4, z dnia 7 lipca 1994 roku – Prawo budowlane (Dz.U. Nr 207, poz. 2016 z 2003r. z p. zm.), składam niniejsze oświadczenie, jako sprawdzający projektu budowlanego inwestycji pod nazwą:

Przebudowa drogi gminnej w m. Nowy Duninów od km 0+000 do km 0+465,05 o dł. 0,465 km przewidzianej do realizacji na działce o nr ewid. 384/4, 284, 240/3, 256, 283, 257, obręb Nowy Duninów, gmina Nowy Duninów, powiat plocki, województwo mazowieckie.

(nazwa i rodzaj oraz adres całego zamierzenia budowlanego, rodzaj obiektu lub zespołu obiektów bądź robót budowlanych, nr ewidencyjny działki lub działek budowlanych)

zlokalizowaną w obrębie miejscowości Nowy Duninów

branża: drogowa

o sporządzeniu projektu budowlanego zgodnie z obowiązującymi przepisami, w tym techniczno – budowlanymi, przeciwpożarowymi, BHP, sanitarnymi i Polskimi Normami oraz zasadami wiedzy technicznej. Projekt budowlany został sprawdzony na podstawie posiadanych uprawnień budowlanych nr 1/90 w specjalności konstrukcyjno – inżynierskich w zakresie dróg i lotniskowych dróg startowych oraz manipulacyjnych – obejmujących również typowe przepusty i mosty.

Mirosław Kaczmarek
inżynier budowlany
Specjalność: konstrukcyjno-inżynierska
upr. bud. 1/90 z dnia 12.03.2009 r.
09-500 Gostynin, Bierzewice 57

.....
(pieczęć i podpis sprawdzającego)