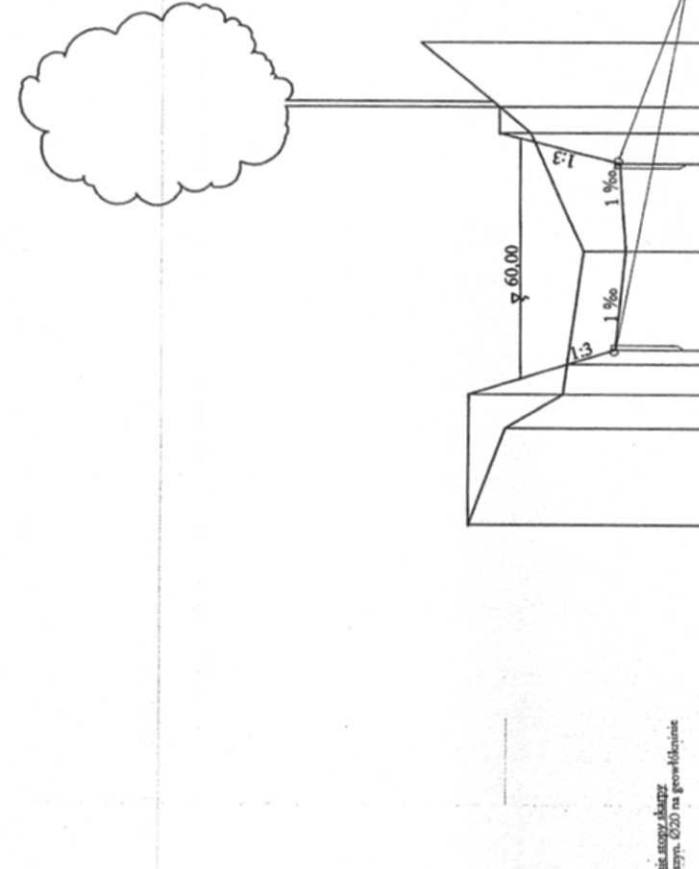


| | | | | | |
|---------|---------|---------|---------|-----|---------|
| Zamawia | Jednost | Zadanie | Stadium | Typ | Data op |
| | | | | | 01.20 |

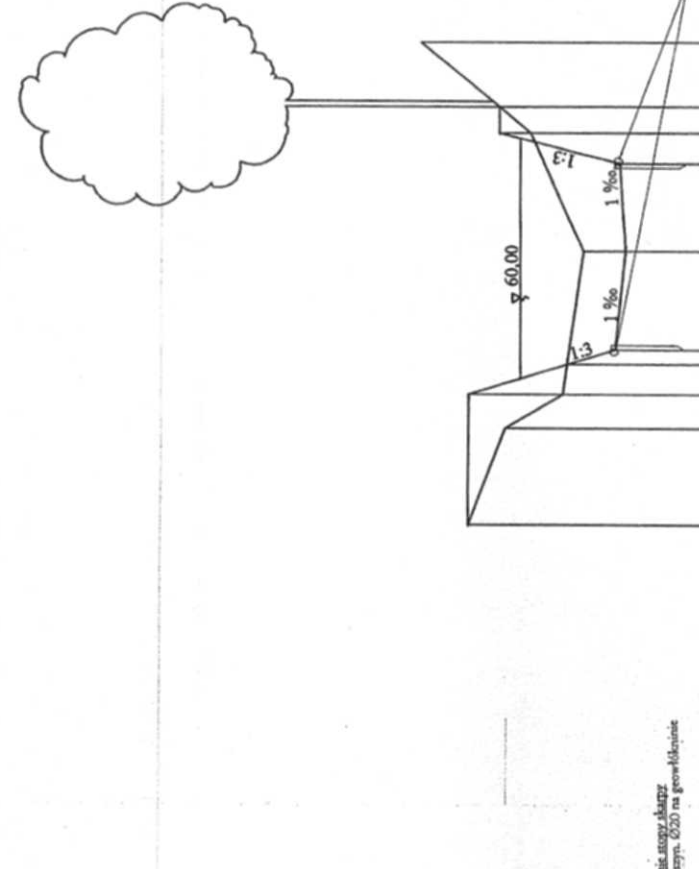


P.p. 58.00 m

| | | | | | | | | | |
|-------------------------------|-------|-----------|-------|-------|-------|-------|------------|-------|-------|
| Rzędne istniejące | 60,35 | 60,30 | 59,70 | 59,73 | 59,80 | 60,00 | 60,12 | 60,40 | 61,00 |
| Rzędne pcojektowane | | +0,60 | 0,00 | -0,71 | -0,83 | +0,91 | +0,28 | 0,0 | |
| + wys. nasypu /- głęb. wykopu | | 2,8 | 0,0 | -3,62 | -10 | 3,0 | 2,80 | | |
| Powieszchnia przekroju | 9,0 | 2,0 | 4,70 | 11,5 | 11,5 | 3,0 | 1,5 | 5,70 | 5,70 |
| Odstęgi | | 2,0 | 4,70 | 11,5 | 11,5 | 3,0 | 1,5 | 5,70 | 5,70 |
| | | Σ = +1,41 | | | | | Σ = -16,11 | | |

0+000 0+019 0+045

J-J



P.p. 58.00 m

| | | | | | | | | | | |
|-------------------------------|-------|-----------|-------|-------|-------|-------|-----------|-------|-------|-------|
| Rzędne istniejące | 60,50 | 60,15 | 59,60 | 59,55 | 59,52 | 59,40 | 59,75 | 59,90 | 60,20 | 60,91 |
| Rzędne pcojektowane | | +0,35 | 0,00 | -0,43 | -0,41 | -0,41 | -0,68 | -0,30 | 0,00 | |
| + wys. nasypu /- głęb. wykopu | | 1,58 | 0,00 | -3,90 | -4,30 | -4,30 | -2,0 | 2,4 | 6,0 | |
| Powieszchnia przekroju | 9,0 | 3,2 | 1,9 | 7,9 | 7,9 | 3,2 | 2,0 | 2,4 | 6,0 | |
| Odstęgi | | 3,2 | 1,9 | 7,9 | 7,9 | 3,2 | 2,0 | 2,4 | 6,0 | |
| | | Σ = +1,58 | | | | | Σ = -5,13 | | | |

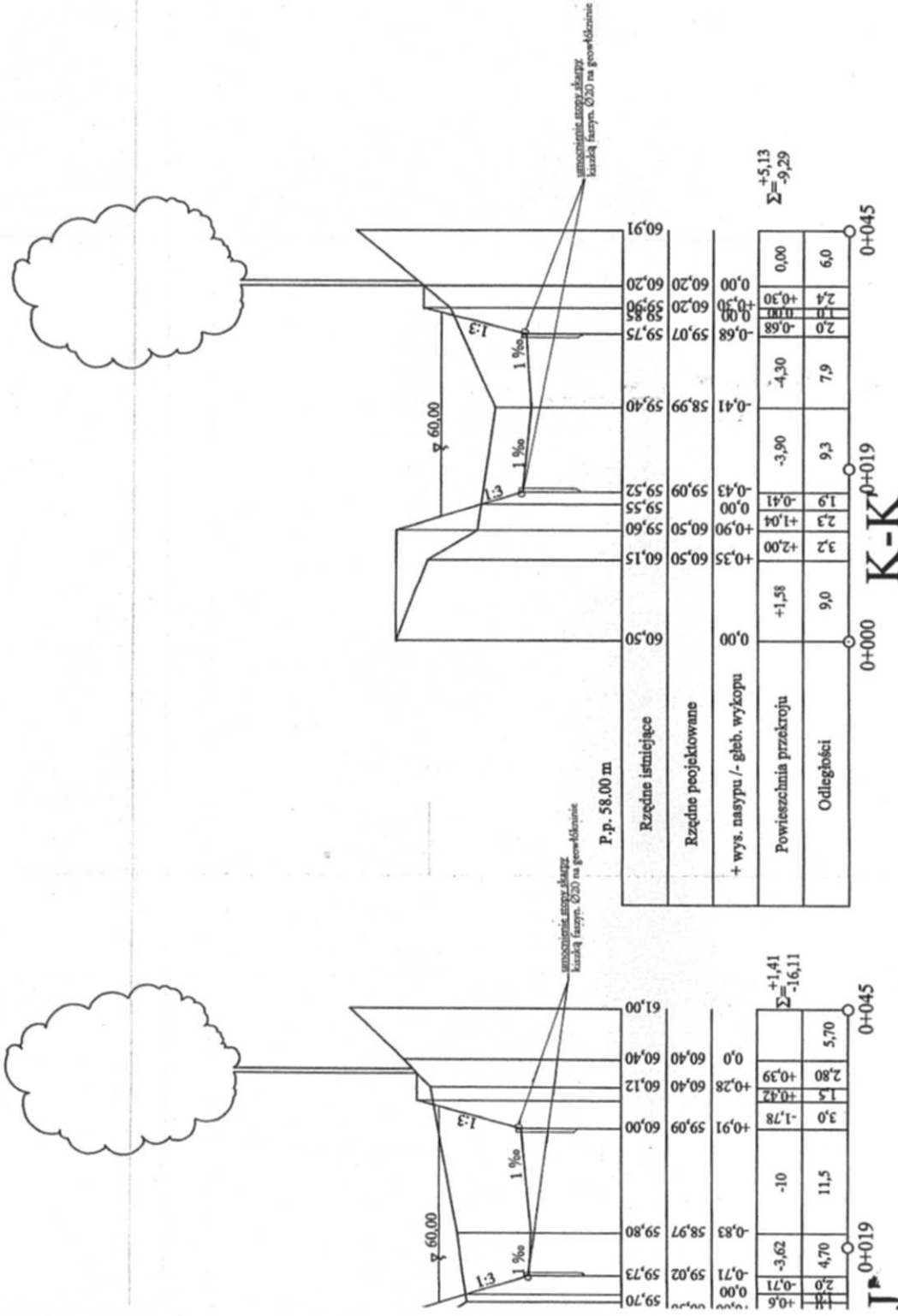
0+000 0+019 0+045

K-K

RYS NR 2

CD. RYS NR 1

STAROSTWO POWIATOWE W PŁOCKU
Wydział Architektury
i Budownictwa
09-400 Plock, ul. Bielska 59



| | |
|---|--|
| Zamawiający: | Urząd Gminy Nowy Duniów 09-505 Nowy Duniów, ul. Osiedlowa 1 tel./fax. (024) 261 02 36 |
| Jednostka projektowa: | Inż. Stanisław Maciejewski rzeszowska bud. w spec. wodno-melioracyjnej, 09-410 Plock, ul. Batalionu Zośka 72, tel./024) 2668061, kom. 0602 262 902 |
| Zadanie: | Odbudowa (rekonstrukcja) stawów na terenie parku zabytkowego w Nowym Duniowie |
| Stadium: | PROJEKT ARCHITEKTONICZNO-BUDOWLANY |
| Tytuł rysunku: | PRZEKROJE POPRZECZNE STAWÓW I TERENU - J-F I I K-K' |
| Projektant: | inż. Stanisław Maciejewski |
| Sprawdzający: | mgr inż. Jan Pestia |
| Data oprac. | 01.2010r. |
| Nr. zaliczenia: | 3g |
| Skala: | 1:500/500 |
| Podpis: | |
| Rzeczoznawca budowlany w spec. wodno-melioracyjnej, upr. nr. 4779, nr. ewid. MOiB - MAZ/WM/537001 | |
| Melioracje wodne, nr. ewid. MOiB MAZ/WM/555201 | |
| Nr. zaliczenia: | 3g |