



USŁUGI INŻYNIERSKIE INFRASTRUKTURY I ŚRODOWISKA HYDRO-EKO

09-500 GOSTYNIN, ul. Legionów Polskich Nr 11/27

NIP

971-021-66-42

Ew. Dz. Gosp.

Nr 01929/98

Tel.

(0-24) 235 53 87

❖ opracowania:

- dokumentacji projektowych
- opinii i ekspertyz technicznych
- operatów wodnoprawnych

❖ pełnienie nadzorów:

- inwestorskich
- autorskich

❖ wykonawstwo prac inżyniersko-wodnych

ZAMAWIAJĄCY: URZĄD GMINY NOWY DUNINÓW

UL. OSIEDŁOWA 1

09-505 NOWY DUNINÓW

ZADANIE: REMONT OBWAŁOWANIA

JEZIORA SOCZEWKA

WRAZ Z ROBOTAMI UBEZPIECZENIOWYMI

LOKALIZACJA: MIEJSCOWOŚĆ SOCZEWKA

GMINA NOWY DUNINÓW

DZIAŁKI NR: 223/3, 222/14, 225

TYTUŁ OPRACOWANIA: PROJEKT ZAGOSPODAROWANIA TERENU

USŁUGI INŻYNIERSKIE
INFRASTRUKTURY I ŚRODOWISKA
"HYDRO-EKO"
Marek Domański
09-500 GOSTYNIN, ul. Legionów Polskich 11/27
NIP 971-021-66-42 Reg.610391712

mgr inż. Marek Domański
Upraw. proj. bez ograniczeń
specjal. wodno-melioracyjna
budo. mel. wod. i ujęcia wód.
Upraw. Nr 80/81 Woj. Płocki
MOIB MAZ/WM/6581/01
V 2008r

AUTOR PROJEKTU:	MGR INŻ. MAREK DOMAŃSKI UPR. PROJ. NR 80/81	
ASYSTENT PROJEKTANTA:	MGR INŻ. AGNIESZKA GÓRECKA	
OPRACOWAŁ	MGR INŻ. ANDRZEJ GLINKA UPR. PROJ. NR 103/94	
SPRAWDZAJĄCY	INŻ. STANISŁAW MACIEJEWSKI UPR. PROJ NR 47/79	

RZECZNIK
mgr inż. Stanisław Maciejewski
spec. wodno-melioracyjna
nr listy 272/88, upr. proj. 47/79

GOSTYNIN, X.2005 R. V 2008r.

OŚWIADCZENIE PROJEKTANTA

DO OPRACOWANIA


Pt. " Remont obwałowania jeziora Soczewka wraz z robotami
ubezpieczeniowymi"

Lokalizacja przedmiotu projektu : Soczewka , gmina Nowy Duninów

Oświadczam , że projekt został sporządzony zgodnie z
obowiązującymi przepisami oraz zasadami wiedzy technicznej.

Gostynin, dn. 2008r –V

PROJEKTANT


mgr inż. Marek Domański
Upraw. proj. bez ograniczeń
specjal. wodno-melioracyjna
budo. mel. wod. i ujęć wód.
Upraw. Nr 60/81 Woj. Płocki
MOIB MAZ/WM/0561/01

Płock, dnia 2 lipca 1981 r.

Nr ewid. 80/81

STWIERDZENIE PRZYGOTOWANIA ZAWODOWEGO

Na podstawie § 2 ust. 1 pkt. 1 i § 13 ust. 1 pkt. 5 lit. - rozporządzenia
Ministra Gospodarki Terenowej i Ochrony Środowiska z dnia 20 lutego 1975 r. w sprawie samo-
dzielnych funkcji technicznych w budownictwie (Dz. U. Nr 8, poz 46)

Obywatel MAREK MARIAN DOMAŃSKI

magister inżynier melioracji wodnych

urodzony dnia 15 sierpnia 1949 r. w Rypinie

o t r z y m u j e

stwierdzenie przygotowania zawodowego do wykonywania samodzielnej funkcji
projektanta w specjalności wodno-melioracyjnej upoważniające
do:

- 1/ sporządzania projektów budowli melioracji wodnych i ujęć
wód.-

Z UP. WOJEWODY
DYREKTOR
Wojewódzkiego Biura Planowania
Przestrzennego

mgr inż. arch. Ignacy Bładowski



Płock, dnia 6 czerwca 1988r.

URZĄD WOJEWODZKI
W PŁOCKU
dział Planowania przestrzennego
Urbanistyczny, Architektoniczny, Nadzoru
Budowlanego
ul. Jachowicza 30
09-402 Płock, tel. 259-88

Nr 4/114/88

Z A Ś W I A D C Z E N I E

Na podstawie § 16 ust.2 rozporządzenia Ministra Gospodarki Terenowej i Ochrony Środowiska z dnia 20 lutego 1975r. w sprawie samodzielnych funkcji technicznych w budownictwie /Dz.U.Nr 8, poz.46/ zaświadcza się, że:

Obywatel mgr inż. MAREK DOMAŃSKI

urodzony dnia 15 sierpnia 1949r. w Rypinie

ustanowiony rzeczoznawcą budowlanym został wpisany na listę rzeczoznawców budowlanych Nr 1 pod L.p. 4 w specjalności wodno-melioracyjnej w zakresie melioracji wodnych

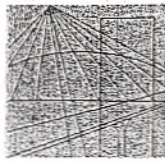
Obywatel mgr inż. MAREK DOMAŃSKI jest upoważniony zgodnie z § 14 ww. rozporządzenia do wykonywania funkcji rzeczoznawcy budowlanego na terenie całego kraju w wyżej określonym zakresie.

Otrzymują:

1. Adresat.
2. UAN-IV-a/a.

GŁÓWNY ARCHITEKT
WOJEWÓDZKI

mgr inż. arch. Stanisław Zureński



MAZOWIECKA
OKRĘGOWA
I Z B A
INŻYNIERÓW
BUDOWNICTWA

Warszawa, 17 grudnia 2007

Zaświadczenie

Pan MAREK DOMAŃSKI

miejsce zamieszkania:

LEGIONÓW POLSKICH 11/27

09-500 GOSTYNIN

jest członkiem Mazowieckiej Okręgowej Izby Inżynierów Budownictwa

o numerze ewidencyjnym: *MAZ/WM/6581/01*

i posiada wymagane ubezpieczenie od odpowiedzialności cywilnej.

Niniejsze zaświadczenie jest ważne do dnia: *31 grudnia 2008 r.*

MAZOWIECKA OKRĘGOWA IZBA
INŻYNIERÓW BUDOWNICTWA
Z-ca PRZEWODNICZĄCEGO

mgr inż. Jerzy Kotowski



WOJEWODA MAZOWIECKI

ŚWIADECTWO

Na podstawie art.70a ust.1 ustawy z dnia 31 stycznia 1980 r. o ochronie i kształtowaniu środowiska /Dz. U. z 1994 r. Nr 49, poz. 196, z 1995 r. Nr 90, poz.446, z 1996 r. Nr 106, poz. 496 i Nr 132, poz. 622, z 1997 r. Nr 46, poz. 296, Nr 96, poz. 592, Nr 121, poz.770 i Nr 133, poz. 885, z 1998 r. Nr 106, poz. 668, z 1999 r. Nr 101, poz. 1178 oraz z 2000 r. Nr 12, poz.136/ stwierdzam, że:

Pan /i..... **Marek Marian Domański**syn /córka..... *Tadeusza*

urodzony / a...*15 sierpnia 1949 roku*.....w...*Rypinie*.....

posiada kwalifikacje i uzyskał /a uprawnienia biegłego w zakresie.....

postępowania wodnoprawnego

Nr **0191**.....



WOJEWODA MAZOWIECKI

Antoni Pietkiewicz

Warszawa, dnia **28 czerwca 2000 r.**.....

OŚWIADCZENIE SPRAWDZAJĄCEGO
DO OPRACOWANIA

Pt.” Remont obwałowania jeziora Soczewka wraz z robotami
ubezpieczeniowymi”

Lokalizacja przedmiotu projektu : Soczewka , gmina Nowy Duninów

Oświadczam , że projekt został sprawdzony czy opracowano zgodnie
z obowiązującymi przepisami oraz zasadami wiedzy technicznej.

Gostynin, dn. 2008r –V

SPRAWDZAJĄCY

RZECZOZNAWCA BUDOWLANY

Inż. Stanisław Maciejewski

Płock, dnia 29 kwietnia 1979 r.

Nr ewid. 47/79

STWIERDZENIE PRZYGOTOWANIA ZAWODOWEGO

Na podstawie § 4 ust. 2, § 7 i § 13 ust. 1 pkt. 5 lit. - rozporządzenia
Ministra Gospodarki Terenowej i Ochrony Środowiska z dnia 20 lutego 1975 r. w sprawie samo-
dzielnych funkcji technicznych w budownictwie (Dz. U. Nr 8, poz. 46)

Obywatel STANISŁAW MACIEJEWSKI

inżynier meliorant

urodzony dnia 11 grudnia 1949 r. w Rozwozinku.

o t r z y m u j e

stwierdzenie przygotowania zawodowego do wykonywania samodzielnej funkcji
projektanta w specjalności wodno-melioracyjnej upoważniające do:
1/ sporządzania projektów budowli melioracji wodnych i ujęć wód,
2/ w budownictwie osób fizycznych - kierowania, nadzorowania
i kontrolowania budowy, kierowania i kontrolowania wytwarza-
nia konstrukcyjnych elementów budowlanych oraz oceniania
i badania stanu technicznego budowli melioracji wodnych
i ujęć wód.-



Z UP. WOJEWODY
DYREKTOR
Wojewódzkiego Biura Planowania
Przestrzennego

mgr inż. arch. Ignacy Bładowski

Płock, dnia 6 czerwca 1988r.

URZĄD WOJEWODZKI
W PŁOCKU
dział Biuro Inżynierskie
ul. Jachowicza 50
09-402 Płock, tel. 254-88

Nr 2/72/88

Z A Ś W I A D C Z E N I E

Na podstawie § 16 ust.2 rozporządzenia Ministra Gospodarki Terenowej i Ochrony Środowiska z dnia 20 lutego 1975r. w sprawie samodzielnych funkcji technicznych w budownictwie /Dz.U.Nr 8, poz.46/ zaświadcza się, że:

Obywatel inż. STANISŁAW MACIEJEWSKI

urodzony dnia 11 grudnia 1949r. w Rozwózinku

ustanowiony rzeczoznawcą budowlanym został wpisany na listę rzeczoznawców budowlanych Nr 1 pod L.p. 2 w specjalności wodno-melioracyjnej w zakresie melioracji wodnych


Obywatel inż. STANISŁAW MACIEJEWSKI jest upoważniony zgodnie z § 14 ww. rozporządzenia do wykonywania funkcji rzeczoznawcy budowlanego na terenie całego kraju w wyżej określonym zakresie.

Otrzymują:

1. Adresat.
2. UAM-IV-a/a.

GŁÓWNY ARCHYTEKT
WOJEWODZKI

mgr inż. arch. Stanisław Żurański



MAZOWIECKA
OKRĘGOWA
I Z B A
INŻYNIERÓW
BUDOWNICTWA

Warszawa, 10 stycznia 2008

Zaświadczenie

Pan STANISŁAW MACIEJEWSKI

miejsce zamieszkania:

BATALIONU ZOŚKA 72

09-410 PŁOCK

jest członkiem Mazowieckiej Okręgowej Izby Inżynierów Budownictwa

o numerze ewidencyjnym: MAZWM/3370/01

i posiada wymagane ubezpieczenie od odpowiedzialności cywilnej.

Niniejsze zaświadczenie jest ważne do dnia: 30 czerwca 2008 r.

MAZOWIECKA OKRĘGOWA IZBA
INŻYNIERÓW BUDOWNICTWA
Z-ca PRZEWODNICZĄCEGO


mgr inż. Jerzy Kotowski

PROJEKT ZAGOSPODAROWANIA TERENU

SPIS TREŚCI:

A. CZĘŚĆ OPISOWA.....	2
I. PRZEDMIOT PRZEDSIĘWZIĘCIA ORAZ LOKALIZACJA I ZAKRES ROBÓT BUDOWLANYCH	2
II. ISTNIEJĄCY STAN ZAGOSPODAROWANIA TERENU	2
III. PROJEKTOWANE ZAGOSPODAROWANIE TERENU – CEL I ZAKRES ROBÓT BUDOWLANYCH	3
IV. ZESTAWIENIE POWIERZCHNI POSZCZEGÓLNYCH CZĘŚCI ZAGOSPODAROWANIA TERENU. ELEMENTY TECHNICZNE OBIEKTU I ROBÓT BUDOWLANYCH.....	3
V. INFORMACJE DOTYCZĄCE TERENU OBJĘTEGO PROJEKTEM ROBÓT BUDOWLANYCH W ZAKRESIE ZAPISÓW W REJESTRZE ZABYTKÓW I PODLEGANIU OCHRONIE	4
VI. DANE OKREŚLAJĄCE WPŁYW EKSPLOATACJI GÓRNICZEJ NA TEREN ZAMIERZENIA BUDOWLANEGO.....	4
VII. INFORMACJE I DANE O CHARAKTERZE ISTNIEJĄCYCH I PRZEWIDYWANYCH ZAGROŻEŃ DLA ŚRODOWISKA ORAZ HIGIENY I ZDROWIA UŻYTKOWNIKÓW PROJEKTOWANYCH OBIEKTÓW BUDOWLANYCH I ICH OTOCZENIA	4
VIII. DANE WYNIKAJĄCE ZE SPECYFIKI, CHARAKTERU I STOPNIA SKOMPLIKOWANIA ROBÓT BUDOWLANYCH	4
IX. WYKAZ DZIAŁEK OBJĘTYCH PROJEKTEM ROBÓT BUDOWLANYCH OBIEKTU	5
B. CZĘŚĆ GRAFICZNA.....	6
I. PLAN ZAGOSPODAROWANIA TERENU Z ROJEKTEM ROBÓT BUDOWLANYCH NA MAPIE SYTUACYJNO – WYSOKOŚCIOWEJ W SKALI 1:1000	6
C. ZAŁĄCZNIKI.....	6
I. WYRYS Z MIEJSCOWEGO PLANU ZAGOSPODAROWANIA PRZESTRZENNEGO	6
II. DECYZJA O ŚRODOWISKOWYCH UWARUNKOWANIACH ZGODY NA REALIZACJĘ PRZEDSIĘWZIĘCIA Z DNIAX.2005 R.....	6

A. CZEŚĆ OPISOWA

I. PRZEDMIOT PRZEDSIĘWZIĘCIA ORAZ LOKALIZACJA I ZAKRES ROBÓT BUDOWLANYCH

Przedmiotem projektowanego przedsięwzięcia jest remont istniejącej wału ziemnego z wykonaniem ubezpieczenia technicznego środkowego odcinka skarpy odwodnej i korony wału w części przeznaczonej do komunikacji.

Zakres robót obejmuje:

- 1) Roboty remontowe skarpy odwodnej w miejscach wyerodowanych przez falowanie wód jeziora oraz korony w miejscach obniżen niwelety, poprzez uzupełnienie - wbudowanie gruntu w korpus budowli
- 2) Wykonanie robót ubezpieczeniowych skarpy odwodnej w formie narzutu kamiennego w koszach siatkowych tzw. gabionach w miejscach wyerodowanych i potencjalnie zagrożonych tym zjawiskiem
- 3) Wykonanie robót ubezpieczeniowych korony wału kostką brukową pasem szerokości 2 m na odcinku długości 218 m
- 4) Prace towarzyszące – konserwacja wału poprzez wycinkę traw, zakrzaczeń i usunięcie uszkodzonych drzew porastających skarpe budowli ziemnej oraz konserwację urządzeń odwadniających – drenażu.

Projektowane roboty budowlane zlokalizowane są na działkach o nr ewidencyjnych 223/3, 222/14, 225 w miejscowości Soczewka gmina Nowy Duninów. Prace konserwacyjne, wycinka porostów skarp i zakrzaczeń oraz plantowanie skarpy obejmuje pas graniczący lustrem wody jeziora, a przynależy do działki nr 289 będącej własnością Skarbu Państwa w administracji Lasów Państwowych Nadleśnictwo w Łącku.

II. ISTNIEJĄCY STAN ZAGOSPODAROWANIA TERENU

Na terenie projektowanego przedsięwzięcia występuje budowla ziemna, będąca przedłużeniem skarpy jeziora – wał ziemny, bezpośrednio przylegająca do wód jeziora Soczewka – działka nr ewidencyjny 223/3 oraz przybrzeżny pas gruntu wywyższony w stosunku do poziomu jeziora o łagodnym nachyleniu skarpy w kierunku zbiornika wodnego - działka nr ewid. 225. Funkcją wału jest zabezpieczenie niżej położonych terenów przed zalewem wodami jeziora Soczewka piętrzonymi jazem na rzece Skrwie. Korona wału wykorzystywana jest dla komunikacji pieszej miejscowej ludności i turystów. Ogólny stan techniczny wału wymaga remontu, a dla wyeliminowania po-

stępującego zagrożenia erozją wodną obiekt wymaga trwałego ubezpieczenia technicznego odcinka środkowego pasa skarpy odwodnej. Korona wału w miejscach przeznaczonych na pieszą komunikację wymaga trwałego ubezpieczenia jej powierzchni, zapobiegającego uszkodzeniom. Istniejący stan zagospodarowania terenu przedstawiono na mapie sytuacyjno – wysokościowej dla celów projektowych w skali 1:1000, która to obejmuje inwentaryzację geodezyjną budowli ziemnych.

III. PROJEKTOWANE ZAGOSPODAROWANIE TERENU – CEL I ZAKRES ROBÓT BUDOWLANYCH

Projektowane roboty budowlane nie zmieniają istniejącego zagospodarowania terenu nie wnoszą zmian w przestrzennym układzie istniejących obiektów budowli, a w wyniku projektowanych robót nie powstaną nowe budowle. Projektowane roboty remontowe przywracają skarpe i koronę do poprzedniej niwelety poziomu i nachylenia budowli – wyrównanie poziomu korony, uzupełnienie ubytków gruntu w skarpie. Projektowane roboty ubezpieczeniowe – narzut kamienny w koszach siatkowych, kostka brukowa na koronie, nie zmieniają gabarytów konstrukcji budowli bądź jej przestrzennego układu. Stanowią zamianę części istniejącego uszkodzonego ubezpieczenia biologicznego budowli (darnina) na trwalsze i mocniejsze ubezpieczenie jej elementów. Przestrzenie między kamieniami gabionów z czasem (w przeciągu kilku lat) porosną roślinnością trawiastą skarpy, co umożliwi nadanie skarpie wyglądu zbliżonego do sąsiedniej jej części.

Definiując w ten sposób projektowane roboty można stwierdzić, że nie powodują one zmian w istniejącym zagospodarowaniu terenu.

IV. ZESTAWIENIE POWIERZCHNI POSZCZEGÓLNYCH CZĘŚCI ZAGOSPODAROWANIA TERENU. ELEMENTY TECHNICZNE OBIEKTU I ROBÓT BUDOWLANYCH.

Zakres rzeczowy robót budowlanych – remontu i ubezpieczenia ziemnej budowli – wału i skarpy jeziora projektowanych na działkach o numerach ewidencyjnych 223/3, 224/14, 225 w miejscowości Soczewka obejmują następujące elementy techniczne obiektu i robót w istniejącym stanie zagospodarowania terenu.

- 1) Wał ziemny odcinek długości 0,22 kilometra której korona znajduje się na rzędnej 66,90 mnpm tj. 1,1 m powyżej rzędnej max piętrzenia lustra wody.
- 2) Powierzchniowe umocnienie korony wału kostką betonową $F=436 \text{ m}^2$, $L=218 \text{ m}$, $B=2,0 \text{ m}$
- 3) Ubezpieczenie skarpy odwodnej narzutem kamiennym w koszach siatkowych (gabionach) na podłożu z geowłókniną $F=228 \text{ m}^2$
- 4) Ubezpieczenie biologiczne obsiewem nasionami traw oraz darniowaniem w kratę skarpy i korony wału ziemnej $F=495 \text{ m}^2$

5) Roboty remontowe wału w budowanie gruntu w koronę i skarpy – 1028 m³

V. INFORMACJE DOTYCZĄCE TERENU OBJĘTEGO PROJEKTEM ROBÓT BUDOWLANYCH W ZAKRESIE ZAPISÓW W REJESTRZE ZABYTKÓW I PODLEGANIU OCHRONIE

Nie występują zapisy w rejestrze oraz ochronie.

VI. DANE OKREŚLAJĄCE WPŁYW EKSPLOATACJI GÓRNICZEJ NA TEREN ZAMIERZENIA BUDOWLANEGO

Przedmiotowa działalność nie występuje.

VII. INFORMACJE I DANE O CHARAKTERZE ISTNIEJĄCYCH I PRZEWIDYWANYCH ZAGROZEŃ DLA ŚRODOWISKA ORAZ HIGIENY I ZDROWIA UŻYTKOWNIKÓW PROJEKTOWANYCH OBIEKTÓW BUDOWLANYCH I ICH OTOCZENIA

Stan techniczny budowli ziemnej (wału) w miejscach uszkodzenia skarpy odwodnej, na skutek erozji wodnej podczas falowania, stwarza zagrożenie zalaniem niżej położonych terenów, w sytuacji rozmycia korpusu budowli. Awaria wału, a także skutek przez nią wywołany, jest możliwa do wystąpienia w omawianym obiekcie. Projektowane roboty remontowe wału wraz z robotami ubezpieczeniowymi zapobiegają takiej sytuacji, eliminując przyczynę tego stanu tj. niedostateczną odporność mechaniczną biologicznego umocnienia budowli wyłącznie darnią.

Projektowane roboty, w istniejącym obiekcie – urządzeniu wodno – melioracyjnym, nie powodują zagrożeń dla środowiska oraz higieny i zdrowia użytkowników obiektu a także w jego otoczeniu.


VIII. DANE WYNIKAJĄCE ZE SPECYFIKI, CHARAKTERU I STOPNIA SKOMPLIKOWANIA ROBÓT BUDOWLANYCH

- 1) Projektowane roboty remontowe i ubezpieczeniowe, z punktu widzenia ich skali, warunków realizacji, zastosowania techniki i technologii robót są, jeżeli nie robotami stosunkowo prostymi, to co najmniej mało skomplikowanymi. Nie znaczy to wcale, że nie są one ważne z punktu bezpieczeństwa użytkownika obiektu oraz szeroko rozumianej ochrony środowiska. Istniejący obiekt wg kryteriów technicznych do ustalenia klasy ważności obiektów i budowli, $H < 5m$, obszar objęty ochroną, $F < 10 km^2$, zalicza się do IV klasy.
- 2) Projektowane roboty nie zmieniają stosunków wodnych na terenie oddziaływania budowli (wysokości piętrzenia,)

- 3) Projektowane roboty wymagają pozwolenia wodnoprawnego. Nie zachodzi okoliczność wyszczególniona w art. 122 Ustawy z dnia 18.07.2001 r. Prawo Wodne (Dz. U. Nr 115 z późniejszymi zmianami)
- 4) Wycinka samosiewek porastających skarpe wału, zakrzaczeń oraz uszkodzonych drzew w większości już zmurszałych, których obumierające korzenie zwiększają przepuszczalność korpusu korpusu budowli ,wykonywana w ramach prac konserwacyjno – remontowych utrzymania urządzeń wodnych, nie występuje przesłanka zakazu na podstawie Ustawy z dnia 16.04.2004 r. o ochronie przyrody (Dz. U. Nr 92 poz. 880 – art. 24 ust 1 z późniejszymi zmianami)
- 5) Projektowane roboty remontowe i ubezpieczeniowe wału ziemnego nie wymagają uzyskania pozwolenia na budowę w oparciu o art. 29 ust 2 pkt 1 Ustawy Prawo budowlane)
- 6) Obiekt będący przedmiotem projektowanych robót znajduje się na obszarze Parku Krajobrazowego.

IX. WYKAZ DZIAŁEK OBJĘTYCH PROJEKTEM ROBÓT BUDOWLANYCH OBIEKTU

Projektowane roboty dotyczą obiektu położonego na działkach 223/3, 222/14 i 225 w miejscowości Soczewka. Prace konserwacyjne skarpy odwodnej (wycinka porostu, zakrzaczeń, niwelacja, wyrównanie nachylenia skarpy) obejmują wąski pas działki 289 jeziora Soczewka graniczący z działką o nr ewid 223/3 – linia lustra wody jeziora.


mgr inż. Marek Domański
Upraw. proj. bez ograniczeń
specjal. wodno-melioracyjna
budo. mel. wod. i ujęcia wód.
Upraw. Nr 80/81 Woj. Płocki
MOiB MAZ/WM/6581/01

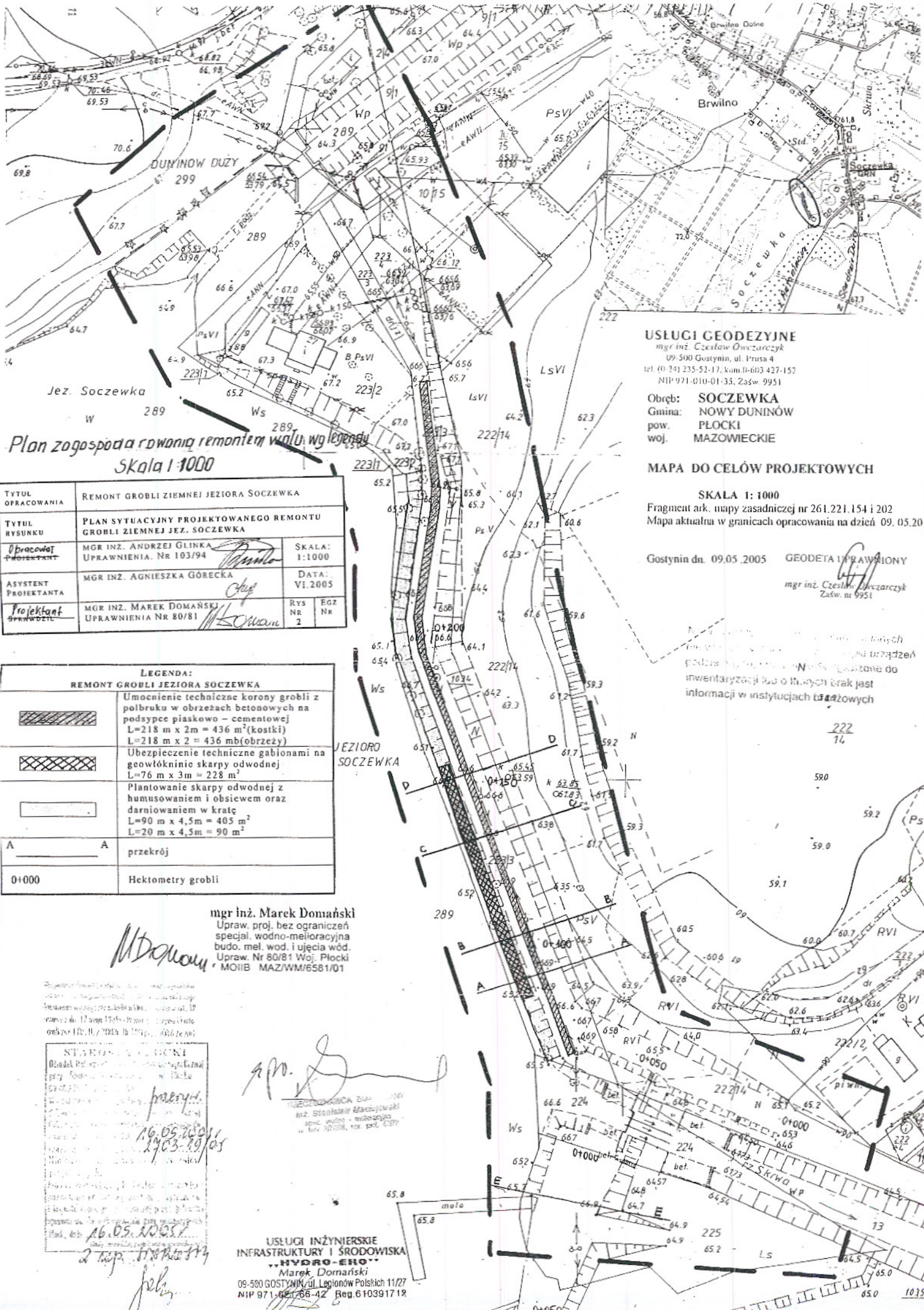
B. CZEŚĆ GRAFICZNA

I. PLAN ZAGOSPODAROWANIA TERENU Z ROJEKTEM ROBÓT BUDOWLANYCH NA MAPIE SYTUACYJNO – WYSOKOŚCIOWEJ W SKALI 1:1000

C. ZAŁĄCZNIKI

I. WYRYS Z MIEJSCOWEGO PLANU ZAGOSPODAROWANIA PRZESTRZENNEGO

II. DECYZJA O ŚRODOWISKOWYCH UWARUNKOWANIACH ZGODY NA REALIZACJĘ PRZEDSIĘWZIĘCIA Z DNIA 27 GRUDZIEŃ 2006 R.



Plan zagospod. rowania remontem walu, wg legendy
Skala 1:1000

TYTUŁ OPRACOWANIA	REMONT GROBLI ZIEMNEJ JEZIORA SOCZEWKA		
TYTUŁ RYSUNKU	PLAN SYTUACYJNY PROJEKTOWANEGO REMONTU GROBLI ZIEMNEJ JEZ. SOCZEWKA		
Opracował / Projektant	MGR INŻ. ANDRZEJ GLINKA UPRAWNIENIA NR 103/94	SKALA: 1:1000	
ASYSTENT PROJEKTANTA	MGR INŻ. AGNIESZKA GÓRECKA	DATA: VI. 2005	
Projektant / Opracował	MGR INŻ. MAREK DOMAŃSKI UPRAWNIENIA NR 80/81	RYS NR 2	EGZ NR

LEGENDA: REMONT GROBLI JEZIORA SOCZEWKA	
	Umocnienie techniczne korony grobli z polbruku w obrzeżach betonowych na podspycie piaskowo - cementowej L=218 m x 2m = 436 m ² (koszki) L=218 m x 2 = 436 mb(obrzeży)
	Ubezpieczenie techniczne gabionami na geowłókninie skłapy odwodnej L=76 m x 3m = 228 m ²
	Plantowanie skłapy odwodnej z humusowaniem i obsiewem oraz darniowaniem w kratę L=90 m x 4,5m = 405 m ² L=20 m x 4,5m = 90 m ²
A — A	przekrój
0+000	Hektometry grobli

mgr inż. Marek Domański
 Upraw. proj. bez ograniczeń specjal. wodno-melioracyjna budo. mel. wod. i ujęcia wód.
 Upraw. Nr 80/81 Woj. Płocki
 MOIB MAZ/WM/6581/01

Regulamin...
 STANOWISKO...
 16.05.2005
 19.03.19/05
 16.05.2005
 2 typ...

RESPONDENCJA...
 mgr inż. Marek Domański
 USŁUGI INŻYNIERSKIE INFRASTRUKTURY I ŚRODOWISKA "HYDRO-ENO"
 09-500 GOSTYNIN, ul. Legionów Polskich 11/27
 NIP 971-010-66-42 Reg. 610391712

USŁUGI GEODEZYJNE
 mgr inż. Czesław Owczarek
 09-500 Gostynin, ul. Prusa 4
 tel. (0-24) 235-52-17, kom. 0-603 427-157
 NIP 971-010-01-35, Zaśw. 9951

Obręb: **SOCZEWKA**
 Gmina: **NOWY DUNINÓW**
 pow. **PŁOCKI**
 woj. **MAZOWIECKIE**

MAPA DO CELÓW PROJEKTOWYCH

SKALA 1:1000
 Fragment ark. mapy zasadniczej nr 261.221.154 i 202
 Mapa aktualna w granicach opracowania na dzień 09.05.2005

Gostynin dn. 09.05.2005 **GEODETA UPRAWNIONY**
 mgr inż. Czesław Owczarek
 Zaśw. nr 9951


Wszystkie dane...
 podlega...
 inwentaryzacji...
 informacji w instytucjach...

Nowy Duninów, dnia 17 czerwca 2005r.

UZGODNIENIE

Urząd Gminy Nowy Duninów pozytywnie uzgadnia projekt remontu grobli jeziora Soczewka w miejscowości Soczewka – opracowanie Hydro EKO Gostynin.

Oświadczamy, że wyrażamy zgodę na wykonanie robót na gruncie – działki nr: 222/14, 223/3 i 225, stanowiącej własność Gminy Nowy Duninów 09-505 Nowy Duninów, ul. Osiedłowa 1


mgr Marcin Krysiaś

STAROSTWO POWIATOWE
w Płocku
ul. Bielska 59
09-400 Płock

P. Piotrowski P.

P. Bielikowski H. *22*

10.02.04

Płock, dnia 2004-02-06

ZK - 6230/3/04



Pan
Mirosław Krysiak
Wójt Gminy Nowy Duninów

09.02.2004

88

ly

Dot. postanowienia Starosty Płockiego z dnia 27.12.2002r., nr ZK.6230/22/04,
zatwierdzającego ugodę zawartą w dniu 20.12.2002r.

Uprzejmie informuję, iż Wojewódzki Zarząd Melioracji i Urządzeń Wodnych – Oddział w Płocku, w związku z niewykonaniem przez Wójta Gminy Nowy Duninów obowiązków wynikających z postanowień zawartych w ugodzie z dnia 20.12.2002., zwrócił się do Starosty Płockiego z wnioskiem o wszczęcie egzekucji w przedmiotowej sprawie wystawiając jednocześnie tytuł wykonawczy.

Starosta Płocki jako organ egzekucyjny zobowiązany jest do podjęcia stosownych działań zmierzających do wywiązania się zobowiązanego wobec wierzyciela z nałożonych zobowiązań. W tym celu stosuje środki egzekucyjne przewidziane w ustawie z dnia 17 czerwca 1966r. o postępowaniu egzekucyjnym (Dz. U. nr 110, poz. 968 z 2002r., z późn. zm.) oraz Rozporządzeniu Ministra Finansów z dnia 22 listopada 2001r. w sprawie wykonania niektórych przepisów ustawy o postępowaniu egzekucyjnym w administracji (Dz. U. nr 137, poz. 1541, z 2001r., z późn. zm.). Organ egzekucyjny ma prawo zastosować m.in. grzywnę w celu przymuszenia lub wykonanie zastępcze obciążając jednocześnie wszelkimi kosztami egzekucji zobowiązanego.

Biorąc pod uwagę powyższe upomina się zobowiązanego o wykonanie postanowień przedmiotowej ugody w terminie do dnia 31.03.2004r. W razie nie wywiązania się ze zobowiązania organ egzekucyjny podejmie stosowne środki egzekucyjne, których kosztami zostanie obciążony zobowiązany.

z up. STAROSTY

Marek Kołodziejak
mgr Marek Kołodziejak
Cyrektor Wydziału
Zarządzania Kryzysowego

Otrzymują:

1) Wójt Gminy Nowy Duninów.

D. Chojnacka 11

p. u.

D.

Plock, dnia 27 grudnia 2002 r.

ZK.6230/22/02

POSTANOWIENIE

Na podstawie art. 118 i 119 ustawy z dnia 14 czerwca 1960 roku Kodeks postępowania administracyjnego (t.j. Dz. U. z 2000 r., Nr 98 poz. 1071 z późn. zm.), w związku z art. 86 ustawy z dnia 18 lipca 2001 roku Prawo wodne (Dz. U. z dnia 11 października 2001)

postanawiam:

zatwierdzić ugodę zawartą w dniu 20 grudnia 2002 r. pomiędzy Panią Anną Chojnacką reprezentującą Wójta Gminy Nowy Duninów, a Wojewódzkim Zarządem Melioracji i Urządzeń Wodnych w Warszawie, Oddział w Płocku, w obecności Dyrektora Wydziału Zarządzania Kryzysowego działającego z upoważnienia Starosty Płockiego w sprawie zniszczenia skarpu wału.

Uzasadnienie

W związku z wnioskiem Wojewódzkiego Zarządu Melioracji i Urządzeń Wodnych w Warszawie, Oddział w Płocku, Dyrektor Wydziału Zarządzania Kryzysowego działający z upoważnienia Starosty Płockiego wszczął postępowanie. Na rozprawie z dnia 20 grudnia 2002 roku strony zawarły ugodę, którą niniejsze postanowienie zatwierdza.

Na postanowienie niniejsze służy stronom zażalenie do

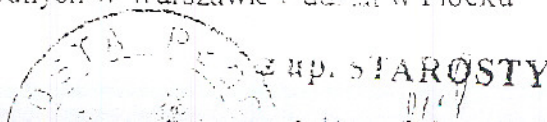
WOJEWODY MAZOWIECKIEGO

za pośrednictwem DYREKTORA WYDZIAŁU ZARZĄDZANIA KRYZYSOWEGO działającego z upoważnienia STAROSTY PŁOCKIEGO w terminie siedmiu dni od dnia doręczenia postanowienia.

W przypadku wniesienia zażalenia należy uiścić na podstawie art. 1, ust. 1, pkt. 1, lit. a ustawy z dnia 9.09.2000 r. o opłacie skarbowej (Dz. U. Nr 86, poz. 960) opłatę skarbową w znakach skarbowych w wysokości 5 zł od zażalenia i po 50 gr od każdego załącznika.

Otrzymują:

1. Wójt Gminy Nowy Duninów
2. Wojewódzki Zarząd Melioracji i Urządzeń Wodnych w Warszawie, Oddział w Płocku



UGODA

W dniu 20 grudnia 2002r. przed sporządzającym ugodę Markiem Kubiśnikiem - Dyrektorem Wydziału Zarządzania Krajowego (imię, nazwisko i stanowisko służbowe)

działającym z upoważnienia Starosty Płodziega (nazwa organu upoważniającego)

stawili się zawierający ugodę:

- 1) Anna Mojzacka zam. Urząd Gminy Nowy Dwór
2) Gregorz Ziemia zam. Wydział Administracji
3) Zofia Domiczka zam. WZM UW - Oddział Statystyki
4) Rafał Zambowicz zam. - - -
5) zam. - - -

Sporządzający ugodę oświadczają stronom, iż na podstawie art. 128 § 1, art. 116 § 1 pkt 2, art. 73 ustawy z dnia 14 czerwca 1960r. Kodeksu postępowania administracyjnego (Dz. U. z 1960r. Nr 33, poz. 1011/1) oraz art. 86 ustawy z dnia 18 lipca 2001r. Prawo odczynkowe (Dz. U. z 2001r. Nr 115, poz. 1229) toczy się postępowanie w sprawie stwierdzenia wykłosa z gabliach starostwianych jęzora i jęz w miejscowości Stawice w miejscowości Solzanka

Do czasu zakończenia postępowania przedłuża się niniejsze postępowanie. Jednocześnie informuję, iż w sprawie tej, zamiast wydania - decyzji administracyjnej, może być zgodnie z art. 114 k.p.a zawarta przez strony ugoda. Ugoda ta po zatwierdzeniu przez Starostę Płodziega (nazwa organu zatwierdzającego)

wywierać będzie takie same skutki, jak decyzja, która wydana byłaby w toku postępowania administracyjnego.

§ 1.

Strony oświadczają, iż w sprawie wyżej określonej zawierają ugodę następującej treści: Wydział Gminy Nowy Dwór... (text describing the agreement regarding the gabliach in Stawice)

§ 2.

Ugoda została odczytana i przyjęta bez zastrzeżeń przez wszystkie strony.

§ 3.

Ugoda sporządzona zostaje w 4... jednobrzmiących egzemplarzach, po jednym dla każdej ze stron oraz dla Starosty Płodziega

(podać nazwę organu)

Podpis pracownika sporządzającego ugodę [Signature]

Podpisy stron 1) Anna Mojzacka, 2) Gregorz Ziemia, 3) Zofia Domiczka, 4) Rafał Zambowicz, 5)

STAROSTWO POWIATOWE W PŁOCKU
 Ośrodek Dokumentacji Geodezyjno-Kartograficznej
 przy Starostwie Powiatowym w Płocku
 Ewidencja Gruntów i Budynków
 09-400 Płock, ul. Bielska 59, tel. 262-56-97

WYPIS UPROSZCZONY Z REJESTRU GRUNTÓW

0206117439/4475105 z dnia: 2005-06-21

NAZWISKO I IMIE (NAZWA)		Chw, UDZIAŁ, GRUPA, ADRES ZAMIESZKANIA (SIEDZIBA)			
NAZWA OBRĘBU	ARKUSZ	DZIAŁKA	POW. DZIAŁKI	POŁOŻENIE DZIAŁKI, PODSTAWA NABYCIA,	NIERUCHOMOŚĆ, JEDNOSTKA
Gmina : NOWY DUNINÓW					
GHINA NOWY DUNINÓW		wł 1/1 4.1 09-505 NOWY DUNINÓW ul. OSIEDŁOWA 1			
SOCZENKA	1	222/14	7.0294	[położ.:] [KW 1933]	665
GHINA NOWY DUNINÓW		wł 1/1 4.1 09-505 NOWY DUNINÓW ul. OSIEDŁOWA 1			
SOCZENKA	1	225	0.27	[położ.:] [KW 28696]	689
SOCZENKA	1	223/3	0.4426	[położ.:] [KW 28696]	689
POLSKI ZWIĄZEK WĘDKARSKI		wł 1/1 15.3 09-402 PŁOCK ul. KLONOWA 3A			
OKRĘG W PŁOCKU					
SOCZENKA	1	223/2	0.2731	[położ.:] [KW 23047]	681

Dokument niniejszy jest wypisem z opisowych danych ewidencji gruntów i budynków, w którym
Hydrotek / *Centrum*
 (nazwa jednostki)
 nie przeznaczonym do dokonania wpisu
 w księdze wieczystej

z up. STAROSTY
Bogusława Trębicka
 Kierownik Działu Ewidencja
 Gruntów i Budynków

Dokument niniejszy nie zawiera wszystkich informacji określonych w Rozporządzeniu Ministra Rozwoju Regionalnego i Budownictwa w sprawie ewidencji gruntów i budynków z dn. 29.03.2001r. (Dz.Ust.38p.454 § 86 ust.1)

BIURO USŁUG GEODEZYJNYCH
Wiesław Kozłowski
 09-400 Plock, ul. Bielska 57a
 tel./fax 268-86-98
 NIP 774-100-49-86, Reg. 010150266

MAPA DO CELÓW PRAWNYCH
WYRYS Z MAPY EWIDENCJI GRUNTÓW

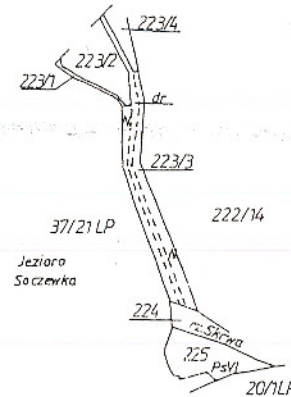
SKALA 1:5000

SOCZEWKA gm. Nowy Duninów powiat plocki

posiadacz samoistny: **SKARB PAŃSTWA**

WYKAZ POWIERZCHNI działki nr : 223/1, 223/3, 225 – poz. rej. G.1649

NR DZIAŁKI	NR DZIAŁKI	RODZAJ UŻYTKU	KLASA	POWIERZCHNIA w ha		UWAGI
				UŻYTKÓW	DZIAŁKI	
223/1	223/1	N		0,0162	0,0162	KW i ZD nie stwierdzona
		dr		0,20		
		N		0,2426		
223/3	223/3			0,4426	0,4426	
225	225	Ps	VI	0,27	0,27	
OGÓLEM				0,7288	0,7288	



całkowicie: siedem tysięcy dwieście osiemdziesiąt osiem metrów kwadratowych

całkowicie: siedem tysięcy dwieście osiemdziesiąt osiem metrów kwadratowych

WYKONAWCA

GEODETA UPRAWNIONY

Wiesław Kozłowski
 Nr upr. GUG i K 2065

07.09.2001 r.



Z up. W. **EDU.**
 Teresa Salska
 Salska

STAROSTWO POWIATOWE
 Biuro Dokumentacji Geodezyjno-Kartograficznej
 przy Starostwie Powiatowym w Plocku
 Ewidencja Gruntów - Budynek
 09-400 Plock, ul. Bielska 42 tel. 262-56-0

Dokument niniejszy jest
 wrysem z mapy ewiden-
 cyjnej jest przeznaczony
 do dokonywania wpisu
 w księgach wieczystych.

z up. **S. JAROSZY**
 mgr inż. Piotr Jarzębowski
 Dyrektor Ośrodka



STAROSTWA POWIATOWEJ
 09-400 Plock, ul. Bielska 42
 Ewidencja Gruntów - Budynek
 09-400 Plock, ul. Bielska 42 tel. 262-56-0
 00.09.21
 00.09.21
 612. 3384/00
 z up. **S. JAROSZY**
 mgr inż. Teresa Gurtka
 Dyrektor Ośrodka

OPINIA SANITARNA ZNS. 7170-1116-127/06.MP

Na podstawie art. 51 ust. 3 pkt 1 i art. 57 ust. 1 pkt 3 ustawy z dnia 27 kwietnia 2001r. *Prawo ochrony środowiska* (Dz. U. Nr 62 poz. 627 z późn. Zm.), art. 1 pkt 1 oraz art. 10 ust. 2 ustawy z dnia 14 marca 1985 r. o *Państwowej Inspekcji Sanitarnej* (Dz. U. Z 2006r. Nr 122, poz. 851 t.j.), po rozpatrzeniu materiałów przesłanych przez Wójta Gminy Nowy Duninów przy piśmie z dnia 06.07.2006r oraz z dnia 07.08.2006r znak: Oś 7624/3/06 dot.: wydania opinii co do konieczności sporządzenia raportu oddziaływania na środowisko i jego ewentualnego zakresu dla przedsięwzięcia pn: „remont obwałowania jeziora Soczewka wraz z robotami ubezpieczeniowymi skarpy i korony w miejscowości Soczewka działki o nr ew. 223/3, 222/14, 225”, Państwowy Powiatowy Inspektor Sanitarny w Płocku,

stwierdza

nie wymagać sporządzenia raportu oddziaływania na środowisko dla przedsięwzięcia pn.: „remont obwałowania jeziora Soczewka wraz z robotami ubezpieczeniowymi skarpy i korony w miejscowości Soczewka działki o nr ew. 223/3, 222/14, 225”,

UZASADNIENIE

W związku z wnioskiem Pana Marka Domańskiego – Usługi Inżynierskie Infrastruktury i Środowiska „HYDRO-EKO” Gostynin, ul. Legionów polskich 11/27, działającego z upoważnienia i na rzecz Gminy Nowy Duninów, Wójt Gminy Nowy Duninów wystąpił pismem znak : Oś 7624/3/06 z dnia 06.07.2006r. uzupełniony pismem z dnia 07.08.2006r. o wydanie opinii, co do konieczności sporządzenia raportu oddziaływania na środowisko dla zamierzenia inwestycyjnego pn: „remont obwałowania jeziora Soczewka wraz z robotami ubezpieczeniowymi skarpy i korony w miejscowości Soczewka działki o nr ew. 223/3, 222/14, 225 w m. Soczewka „.

Planowane roboty budowlane, będą realizowane na grobli zabezpieczającej przed zalaniem przyległy do jeziora teren. Prace polegały będą na ubezpieczeniu skarpy odwodnej gabionami oraz obsiewu skarpy wraz z humusowaniem, umocnienia korony polbrukiem na działkach nr 223/3, 222/14, 225 w m. Soczewka gm. Nowy Duninów.

Zgodnie z § 3 ust 1. pkt 61 rozporządzenia Rady Ministrów z dnia 9 listopada 2004 w sprawie określenia rodzajów przedsięwzięć mogących znacząco oddziaływać na środowisko oraz szczegółowych uwarunkowań związanych z kwalifikowaniem przedsięwzięcia do sporządzenia raportu o oddziaływaniu na środowisko (Dz. U. Nr 257, poz. 2573 z późniejszymi zmianami), planowane przedsięwzięcie, jest zaliczane do inwestycji mogących znacząco oddziaływać na środowisko, dla których obowiązek sporządzenia raportu oddziaływania na środowisko może być wymagany.

Złożone materiały pozostają w aktach PPIS w Płocku

Otrzymują :

1. Wójt Gminy Nowy Duninów
Ul. Osiedlowa 1
09-505 Nowy Duninów
2. P. Marek Domański
Ul. Legionów Polskich 11/27, 09-500 Gostynin
3. Aa

Państwowy
Powiatowy Inspektor Sanitarny
w Płocku-mieście na prawach powiatu
oraz powiatu płockim

lek. med. *Ryszard Ostrowski*
specjalista epidemiolog

OŚ. II.7633 – 300/2006

Postanowienie**w sprawie potrzeby sporządzenia raportu o oddziaływaniu przedsięwzięcia na środowisko**

Na podstawie art. 106 ustawy z dnia 14 czerwca 1960 r. Kodeks postępowania administracyjnego (j. t. Dz. U. z 2000 r. Nr 98 poz. 1071 z późn. zm.), w związku z art. 51 ust. 3 pkt 1, art. 378 ust. 1 ustawy z dnia 27 kwietnia 2001 r. Prawo ochrony środowiska (j. t. Dz. U. z 2006 r. Nr 129, poz. 902), § 3 ust. 1 pkt 61 oraz § 5 rozporządzenia Rady Ministrów z dnia 9 listopada 2004 r. w sprawie określenia rodzajów przedsięwzięć mogących znacząco oddziaływać na środowisko oraz szczegółowych uwarunkowań związanych z kwalifikowaniem przedsięwzięcia do sporządzenia raportu o oddziaływaniu na środowisko (Dz. U. Nr 257, poz. 2573 z późn. zm.) - w związku z wystąpieniem **Wójta Gminy Nowy Duninów** znak: Oś 7624/3/06 dot. wydania opinii co do konieczności sporządzenia raportu o oddziaływaniu na środowisko przedsięwzięcia polegającego na „*Remoncie obwałowania jeziora Soczewka wraz z robotami ubezpieczeniowymi skarpy i korony, działki o nr ewid. 223/3, 222/14, 225 w miejscowości Soczewka, gm. Nowy Duninów*” i jego ewentualnego zakresu

postanawiam

wyrazić opinię sugerującą odstąpienie od nałożenia obowiązku sporządzenia raportu o oddziaływaniu na środowisko przedsięwzięcia polegającego na „Remoncie obwałowania jeziora Soczewka wraz z robotami ubezpieczeniowymi skarpy i korony, działki o nr ewid. 223/3, 222/14, 225 w miejscowości Soczewka, gm. Nowy Duninów”

UZASADNIENIE

Wójt Gminy Nowy Duninów wystąpił do Starosty Płockiego o wyrażenie opinii co do konieczności sporządzenia raportu o oddziaływaniu na środowisko wskazanego wyżej przedsięwzięcia oraz co do zakresu ewentualnego raportu.

Planowane przedsięwzięcie należy do kategorii przedsięwzięć, o których mowa w art. 51 ust. 1 pkt 2 ustawy – Prawo ochrony środowiska – wymienione jest w § 3 ust. 1 pkt 61 oraz § 5 rozporządzenia Rady Ministrów z dnia 9 listopada 2004 r. w sprawie określenia rodzajów przedsięwzięć mogących znacząco oddziaływać na środowisko oraz szczegółowych uwarunkowań związanych z kwalifikowaniem przedsięwzięcia do sporządzenia raportu o oddziaływaniu na środowisko.

Planowana inwestycja realizowana będzie na działkach o nr ewid.: 223/3, 222/14, 225 na powierzchni ok. 0,116 ha w miejscowości Soczewka, gm. Nowy Duninów.

Zakres prac remontowo – ubezpieczeniowych ma na celu zabezpieczenie obiektu przed awarią wału, grożącą zalaniem niżej położonego terenu.

Planowane przedsięwzięcie będzie obejmowało:

- uzupełnienie piaskiem uszkodzonych powierzchni obwałowania,
- plantowanie korony grobli (wycięcie traw, samosiejek, krzaków oraz uschniętych drzew),
- ubezpieczenie pasa skarpy odwodnej koszami, materacami faszynowo - kamiennymi,
- konserwację drenażu odwadniającego skarpe,
- wykonanie po koronie grobli pieszej komunikacji z polbruku o szerokości 2 m i długości 218 m.

Do prac budowlanych nie będzie stosować się materiałów toksycznych lub stanowiących zagrożenie dla ludzi. Zastosowane technologie są powszechnie stosowane i dopuszczone do realizacji, a ponadto są obojętne dla środowiska. Teren budowy zostanie uporządkowany i przywrócony do stanu poprzedniego. Inwestycja nie będzie negatywnie oddziaływać na środowisko.

Opis planowanego przedsięwzięcia nie wskazuje, aby konieczne było sporządzenie raportu o oddziaływaniu przedsięwzięcia na środowisko.

Przypomina się, iż zgodnie z art. 48 ust. 2 pkt 1 ustawy Prawo ochrony środowiska decyzję o środowiskowych uwarunkowaniach zgody na realizację przedsięwzięcia Wójt Gminy winien uzgodnić ze Starostą Płockim przedstawiając do uzgodnienia: *wniosek o wydanie decyzji, wypis i wyrys z miejscowego planu zagospodarowania przestrzennego, jeżeli plan ten został uchwalony, informacje zawierające dane określone w art. 49 ust. 3 ustawy Prawo ochrony środowiska (znacznie szersze, niż w informacji do zapytania o potrzebę sporządzenia raportu) oraz imiennie strony postępowania administracyjnego).*

Biorąc powyższe pod uwagę, orzeczono jak w sentencji.

POUCZENIE

Na podstawie art. 106 § 5 Kpa na niniejsze postanowienie służy stronie zażalenie do Samorządowego Kolegium Odwoławczego w Płocku w terminie 7 dni od dnia doręczenia niniejszego postanowienia za pośrednictwem Starosty Płockiego.

W przypadku wniesienia zażalenia należy uiścić - na podstawie art. 1 ust. 1 pkt 1 lit. a ustawy z dnia 9 września 2000 r. o opłacie skarbowej (j.t. Dz. U. z 2004 r. Nr 253, poz. 2532 z późn. zm.) - opłatę skarbową w kwocie 5 zł od zażalenia i po 50 gr od każdego załącznika.

z up. STAROSTY

mgr Jolanta Kawieczewska
Dyrektor Wydziału Ochrony Środowiska

Otrzymują:

1. Wójt Gminy Nowy Duninów
2. Usługi Inżynierskie Infrastruktury i Środowiska „HYDRO-EKO”
Marek Domański, ul. Legionów Polskich 11/27, 09-500 Gostynin
3. A/a - WOŚ SP w Płocku.

Nowy Duninów, dn.18.10.2006r.

OŚ7624/5/06

POSTANOWIENIE

Na podstawie art.123 ustawy z dnia 14 czerwca 1960 r. - Kodeks postępowania administracyjnego /tekst jednolity Dz.U.Nr 98 poz.1071 z 09.10.2000r./ oraz art. 51 ust.3 pkt.1 ustawy z dnia 27 kwietnia 2001 r.Prawo ochrony środowiska /tekst jedno- lity Dz.U. Nr 129 poz.902 z 2006r ./,§ 3 ust.1 pkt.61 oraz § 5 rozporządze - nia Rady Ministrów z dnia 9 listopada 2004r w sprawie określenia rodzajów przedsięwzięć mogących znacząco oddziaływać na środowiskowo oraz szczegóło- wych uwarunkowań związanych z kwalifikowaniem przedsięwzięcia do sporządzenia raportu o oddziaływaniu na środowisko /Dz.U. Nr 257, poz. 2573 z późn.zm./ po rozpatrzeniu wniosku Usługi Inżynierskie Infrastruktury i Środowiska „HYDRO-EKO” Marek Domański z dnia 05.07.2006r. dotyczącego wydania decyzji o środowisko- wych uwarunkowaniach zgody na realizację przedsięwzięcia pn. „Remont obwałowania jeziora Soczewka wraz z robotami ubezpieczeniowymi skarpy i korony działki o nr ew. 223/3 , 222/14, 225 w miejscowości Soczewka

postanawiam

nie wymagać sporządzenia raportu oddziaływania na środowisko dla przedsięwzię- cia pn. Remont obwałowania jeziora Soczewka wraz z robotami ubezpieczenio- wymi skarpy i korony działki o nr ew. 223/3 , 222/14, 225 w miejscowości Soczewka.

UZASADNIENIE

Zgodnie z przepisami ustawy z dnia 27 kwietnia 2001r. Prawo ochrony środowi- ska /tekst jednolity Dz.U.Nr 129 poz.902 z 2006r./ oraz Rozporządzeniem Rady Ministrów z dnia 9 listopada 2004r. w sprawie określenia rodzajów przedsięwzięć mogących znacząco oddziaływać na środowisko oraz szczegółowych uwarunkowań związanych z kwalifikowaniem przedsięwzięć do sporządzenia raportu o oddziaływaniu na środowisko /Dz.U. Nr 257 poz.2573 z późn.zm./ Wójt Gminy Nowy Duninów po analizie wniosku z dnia 05.07.2006 r. złożonego przez Usługi Inżynierskie Infrastruktury i Środowiska „HYDRO-EKO” Marek Domański działającego- w imieniu i na rzecz Gminy Nowy Duninów odstąpił od obowiązku sporządzenia raportu oddziaływania na środowisko dla w/w przedsięwzięcia.

Zgodnie z przepisami ustawy-Prawo ochrony środowiska w dniu 07.08.2006r. Wójt Gminy zwrócił się o wydanie opinii w przedmiotowej sprawie do Starosty Płockiego oraz do Państwowego Powiatowego Inspektora Sanitarnego w Płocku. Starosta Płocki postanowieniem z dnia 12.10.2006r. znak:OŚ.II.7633-300/2006 postanowił wyrazić opinię sugerującą odstąpienie od nałożonego obowiązku sporządzenia raportu o oddziaływaniu na środowisko. Państwowy Powiatowy Inspektor Sanitarny w Płocku – opinią sanitarną ZNS.7170-1116-127/06.MP z dnia 16.08.2006r. stwierdził nie wymagać sporządzenia raportu oddziaływania na środowisko dla przedmiotowego przedsięwzięcia.

Wobec powyższego postanowiono jak w sentencji.

Od niniejszego postanowienia służy zażalenie do Samorządowego Kolegium Odwoławczego w Płocku za pośrednictwem Wójta Gminy Nowy Duninów w terminie 7 dni od daty otrzymania postanowienia.

Otrzymują:

1. Usługi Inżynierskie Infrastruktury i Środowiska
„HYDRO-EKO” Marek Domański

09-500 Gostynin, ul. Legionów Polskich 11/27

2. a/a



Płock, dnia 06.11.2006r.

POSTANOWIENIE ZNS. 713-1446-234/06.MP

Na podstawie art. 106 § 5 Kodeksu Postępowania Administracyjnego, w związku z art. 48 ust. 2 pkt 1 oraz art. 57 ust. 1 ustawy z dnia 27 kwietnia 2001r. – Prawo ochrony środowiska (Dz.U. Nr 129, poz. 902 t.j. z 2006r.), art. 1 pkt. 1 i art. 10 ust. 3 ustawy z dnia 14 marca 1985 r. o Państwowej Inspekcji Sanitarnej (Dz.U. Nr 122 poz. 851 z 2006 r. tekst jednolity.), w związku z wystąpieniem Urzędu Gminy Nowy Duninów w piśmie znak: RG 7331/5/06 z dnia 19.10.2006r. Państwowy Powiatowy Inspektor Sanitarny w Płocku

postanawia

uzgodnić przedsięwzięcie polegające na wykonawstwie robót remontowych w istniejącym obiekcie ochrony przeciwpowodziowej obwałowania również dla celów komunikacji pieszej lokalnej miejscowego terenu wokół jeziora w miejscowości Soczewka dz. nr ew. 223/3; 222/14; 225 i zgłosić następujące środowiskowe uwarunkowania dla jego realizacji:

1. Wszelkie roboty związane z planowanym przedsięwzięciem powinny być prowadzone zgodnie z obowiązującymi przepisami, zatwierdzoną dokumentacją projektową i w sposób nie zagrażający zdrowiu i życiu ludzi.

UZASADNIENIE

W związku z wnioskiem Pana Marka Domańskiego – Usługi Inżynierskie Infrastruktury i Środowiska „HYDRO-EKO” Gostynin, ul. Legionów polskich 11/27, działającego z upoważnienia i na rzecz Gminy Nowy Duninów, w sprawie wydania decyzji o środowiskowych uwarunkowaniach zgody na realizację przedsięwzięcia pn: „remont obwałowania jeziora Soczewka wraz z robotami ubezpieczeniowymi skarpy i korony w miejscowości Soczewka działki o nr ew. 223/3, 222/14, 225 w m. Soczewka. „Urząd Gminy Nowy Duninów, w piśmie z dnia 19.10.2006r., znak : RG 7331/5/06 zwrócił się do Państwowego Powiatowego Inspektora Sanitarnego w Płocku o dokonanie uzgodnienia w/w inwestycji.

Do swojego wystąpienia Urząd Gminy Nowy Duninów załączył:

- ◆ Kserokopię wniosku wraz z charakterystyką
- ◆ Plan sytuacyjny projektowanego remontu grobli ziemnej jeziora Soczewka
- ◆ Wypis i wyrys z miejscowego planu zagospodarowania
- ◆ Strony postępowania

Powierzchnia zajmowanej nieruchomości wynosi 0,72 ha w tym odcinka liniowego obiektu będącego przedmiotem robót remontowych wynosi 0,116 ha.

Planowane roboty budowlane , będą realizowane na grobli zabezpieczającej przed zalaniem przyległy do jeziora teren. W ramach projektu zostaną naprawione powierzchnie obwałowania (uzupełnione piaskiem) plantowanie korony grobli, konserwacja bieżąca. Prace polegały będą na ubezpieczeniu skarpy odwodnej gabionami oraz obsiewu skarpy wraz z humusowaniem , umocnienia korony grobli pasem 2m na długości 218m polbrukiem na działkach nr 223/3, 222/14, 225 w m. Soczewka gm. Nowy Duninów.

Biorąc powyższe pod uwagę, Państwowy Powiatowy Inspektor Sanitarny w Płocku postanowił jak w sentencji.


Pouczenie

Na niniejsze postanowienie, służy stronie prawo wniesienia zażalenia do Państwowego Wojewódzkiego Inspektora Sanitarnego w Warszawie, za pośrednictwem Państwowego Powiatowego Inspektora Sanitarnego w Płocku, w terminie 7 dni od daty jego otrzymania.

Złożone materiały pozostają w aktach PPIS w Płocku

Otrzymują :

1. Urząd Gminy
09-505 Nowy Duninów
ul. Osiedlowa 1
2. a/a



Państwowy
Powiatowy Inspektor Sanitarny
w Płocku-mieście i powiatu
oraz powiatu przeczliń
lek. med. *Romana Ostrowska*
022 242 24 00 2

Do wiadomości:

1. Usługi Inżynierskie Infrastruktury i Środowiska
Marek Domański
09-500 Gostynin, ul. Legionów Polskich 11/27
2. Gmina Nowy Duninów
3. Państwowe Gospodarstwo Leśne
- Lasy Państwowe, 09-520 Łąck
4. Polski Związek Wędkarski,
Okręg w Płocku, ul. Klonowa 3A.

OŚ.II.7633 – 356/06

**Postanowienie
uzgadniające środowiskowe uwarunkowania zgody na realizację
przedsięwzięcia**

Na podstawie art. 106 ustawy z dnia 14 czerwca 1960 r. Kodeks postępowania administracyjnego (j. t. Dz. U. z 2000 r. Nr 98 poz. 1071 z późn. zm.), art. 48 ust. 2 pkt 1 i art. 378 ust. 1 ustawy z dnia 27 kwietnia 2001 r. Prawo ochrony środowiska (j. t. Dz. U. z 2006 r. Nr 129 poz. 902), **§ 3 ust. 1 pkt 61 oraz § 5** rozporządzenia Rady Ministrów z dnia 9 listopada 2004 r. w sprawie określenia rodzajów przedsięwzięć mogących znacząco oddziaływać na środowisko oraz szczegółowych uwarunkowań związanych z kwalifikowaniem przedsięwzięcia do sporządzenia raportu o oddziaływaniu na środowisko (Dz. U. Nr 257, poz. 2573 z późn. zm.) – w związku z wystąpieniem Wójta Gminy Nowy Duninów znak: Oś 7624/3/06 dot. uzgodnienia decyzji o środowiskowych uwarunkowaniach zgody na realizację przedsięwzięcia polegającego na „**Remoncie obwałowania jeziora Soczewka wraz z robotami ubezpieczeniowymi skarpy i korony, działki o nr ewid. 223/3, 222/14, 225 w miejscowości Soczewka, gm. Nowy Duninów**”

p o s t a n a w i a m

uzgodnić środowiskowe uwarunkowania zgody na realizację przedsięwzięcia polegającego na „**Remoncie obwałowania jeziora Soczewka wraz z robotami ubezpieczeniowymi skarpy i korony, działki o nr ewid. 223/3, 222/14, 225 w miejscowości Soczewka, gm. Nowy Duninów**” na następujących zasadach:

1. **rodzaj przedsięwzięcia** – urządzenia przeciwpowodziowe – obwałowanie jeziora wraz z ubezpieczeniem skarpy i korony,
2. **miejsce realizacji przedsięwzięcia** – działki o nr ewid.: 223/3, 222/14, 225 w miejscowości Soczewka, gm. Nowy Duninów,
3. **warunki wykorzystania terenu:**
 - 3.1. **w fazie realizacji przedsięwzięcia:**
 - 3.1.1. w celu ograniczenia emisji zanieczyszczeń do powietrza oraz hałasu wygaszać silniki urządzeń w czasie, kiedy nie występuje konieczność ich eksploatacji,
 - 3.1.2. chronić wody jeziora Soczewka przed zanieczyszczeniami,
 - 3.1.3 odpady o kodzie: 170504 (w ilości ok. 2 Mg) wykorzystać do wyrównania terenu, 191209 (w ilości 1,5 Mg), 101382 (w ilości 0,5 Mg) oraz 200201 (w ilości 6 Mg) przekazać uprawnionym odbiorcom do odzysku,
 - 3.1.4. wykonać kompensację przyrodniczą w ilości co najmniej 5 drzew oraz 150 krzewów,

3.2. przed przystąpieniem do realizacji przedsięwzięcia:

3.2.1. uzyskać pozwolenie wodnoprawne na przebudowę obwałowań urządzeń wodnych,

4. wymagania dotyczące ochrony środowiska konieczne do uwzględnienia w projekcie budowlanym:

4.1.1. przewidzieć taką organizację robót, aby nie powodować nadmiernej uciążliwości dla środowiska (hałas, emisja do powietrza, odpady, itp.),

4.1.2. zaprojektować gospodarkę odpadami powstającymi w wyniku realizacji przedsięwzięcia, określając ich ilość, rodzaj i sposób gospodarowania,

4.1.2. zaprojektować kompensację przyrodniczą - 5 drzew oraz 150 m² krzewów na terenie położonym najbliżej miejsca usunięcia.

Uzasadnienie

Wójt Gminy Nowy Duninów wystąpił do Starosty Płockiego o uzgodnienie środowiskowych uwarunkowań zgody na realizację wskazanego wyżej przedsięwzięcia.

Planowane przedsięwzięcie należy do kategorii przedsięwzięć, o których mowa w art. 51 ust. 1 pkt 2 ustawy – Prawo ochrony środowiska – wymienione jest w § 3 ust. 1 pkt 61 oraz § 5 rozporządzenia Rady Ministrów z dnia 9 listopada 2004 r. w sprawie określenia rodzajów przedsięwzięć mogących znacząco oddziaływać na środowisko oraz szczegółowych uwarunkowań związanych z kwalifikowaniem przedsięwzięcia do sporządzenia raportu o oddziaływaniu na środowisko.

Planowana inwestycja realizowana będzie na działkach o nr ewid.: 223/3, 222/14, 225 na powierzchni ok. 0,116 ha w miejscowości Soczewka, gm. Nowy Duninów.

Zakres prac remontowo – ubezpieczeniowych ma na celu zabezpieczenie obiektu przed awarią wału, grożącą zalaniem niżej położonego terenu.

Planowane przedsięwzięcie będzie obejmowało:

- uzupełnienie piaskiem uszkodzonych powierzchni obwałowania,
- plantowanie korony grobli (wycięcie traw, samosiejek, krzewów oraz uschniętych drzew),
- ubezpieczenie pasa skarpy odwodnej koszami, materacami faszynowo - kamiennymi,
- konserwację drenażu odwadniającego skarpe,
- wykonanie po koronie grobli pieszej komunikacji z polbruku o szerokości 2 m i długości 218 m.

Przewiduje się wykorzystać:

- kamienia polnego - 103 Mg,
- kostki brukowej - 65 Mg,
- piasku - 997 Mg.

Przewiduje się wycinkę 2 drzew oraz 80 m² krzewów. W miejscu wyciętych drzew i krzewów planuje się odpowiednią kompensację przyrodniczą w ilości 5 drzew oraz 150 m² krzewów na terenie położonym najbliżej miejsca usuniętych krzewów.

Do prac budowlanych nie będzie stosować się materiałów toksycznych lub stanowiących zagrożenie dla ludzi. Zastosowane technologie są powszechnie stosowane i dopuszczone do realizacji, a ponadto są obojętne dla środowiska. Teren budowy zostanie uporządkowany i przywrócony do stanu poprzedniego. Inwestycja nie będzie negatywnie oddziaływać na środowisko.

W celu zminimalizowania uciążliwości dla środowiska na inwestora nałożono szereg obowiązków koniecznych do uwzględnienia w trakcie realizacji przedsięwzięcia, w fazie eksploatacji oraz przez projektantów przy opracowywaniu projektu budowlanego, w tym między innymi dotyczących gospodarowania odpadami i ochrony przyrody.

Przypomina się, iż zgodnie z ustawą z dnia 27 kwietnia 2001 r. o odpadach firma wykonująca prace budowlane zobowiązana jest na 30 dni przed rozpoczęciem prac przedłożyć Staroście Płockiemu informację o wytwarzanych odpadach oraz o sposobie gospodarowania wytwarzanymi odpadami.

Biorąc powyższe pod uwagę, orzeczono jak w sentencji.

P o u c z e n i e

Na podstawie art. 106 § 5 Kpa na niniejsze postanowienie służy stronom zażalenie do Samorządowego Kolegium Odwoławczego w Płocku w terminie 7 dni od dnia doręczenia niniejszego postanowienia za pośrednictwem Starosty Płockiego.

W przypadku wniesienia zażalenia należy uiścić - na podstawie art. 1 ust. 1 pkt 1 lit. a ustawy z dnia 9 września 2000 r. o opłacie skarbowej (j.t. Dz. U. z 2004 r. Nr 253, poz. 2532 z późn. zm.) - opłatę skarbową w kwocie 5 zł od zażalenia i po 50 gr od każdego załącznika.

z up. STAROSTY

mgr Jolanta Krawiec-Krawiec
Dyrektor Wydziału Ochrony Środowiska

Otrzymują:

1. Wójt Gminy Nowy Duninów
- ② Usługi Inżynierskie Infrastruktury i Środowiska „HYDRO-EKO” Marek Domański, ul. Legionów Polskich 11/27, 09-500 Gostynin
3. Państwowe Gospodarstwo Leśne – Lasy Państwowe, ul. Lipowa 4, 09-520 Łąck
4. Polski Związek Wędkarski Okręg w Płocku, ul. Klonowa 3 A, 09-400 Płock
5. A/a - WOŚ SP w Płocku.

Nowy Duninów, dn. 27.12.2006r.

Oś 7624/5/06

DECYZJA Nr 5/06
o środowiskowych uwarunkowaniach
zgody na realizację przedsięwzięcia

Na podstawie art.104 ustawy z dnia 14 czerwca 1960r. Kodeks postępowania administracyjnego /t.j. Dz.U. z 2000r. Nr 98, poz.1071 z późn.zm./ oraz art. 46 a ust.7 pkt.4, art.56 ustawy z dnia 27 kwietnia 2001 r.- Prawo ochrony środowiska /j .t.Dz.U. Nr 129 poz.902 z 2006r./, oraz § 3 ust.1 pkt. 6 i oraz § 5 rozporządzenia Rady Ministrów z dnia 9 listopada 2004r. w sprawie określenia rodzaju przedsięwzięć mogących znacząco oddziaływać na środowisko oraz szczegółowych uwarunkowań związanych z kwalifikowaniem przedsięwzięcia do sporządzenia raportu o oddziaływaniu na środowisko / Dz.U. 257 poz. 2573 z późn.zm./ po rozpatrzeniu wniosku z dnia 05.07.2006r. Pana Marka Domańskiego Usługi Inżynierskie Infrastruktury i Środowiska "HYDRO-EKO" Gostynin, ul. Legionów Polskich 11/27 działającego z upoważnienia i na rzecz gminy Nowy Duninów o wydania decyzji o środowiskowych uwarunkowaniach zgody na realizację przedsięwzięcia **polegającego na "Remoncie obwałowania jeziora Soczewka wraz z robotami ubezpieczeniowymi skarpy i korony , działki o nr ew. 223/3, 222/14, 225 w miejscowości Soczewka gmina Nowy Duninów**

o r z e k a m

określić środowiskowe uwarunkowania zgody na realizację przedsięwzięcia pn. "Remont obwałowania jeziora Soczewka wraz z robotami ubezpieczeniowymi skarpy i korony , działki o nr ew. 223/3, 222/14, 225 w miejscowości Soczewka gmina Nowy Duninów

Warunki są następujące:

a/ rodzaj przedsięwzięcia - "Remont obwałowania jeziora Soczewka wraz z robotami ubezpieczeniowymi skarpy i korony , działki o nr ew. 223/3, 222/14, 225 w miejscowości Soczewka gmina Nowy Duninów

b/ miejsce realizacji przedsięwzięcia -działki o nr ew. 223/3, 222/14, 225 w miejscowości Soczewka , gm. Nowy Duninów,

c/ warunki wykorzystania terenu:

w fazie realizacji przedsięwzięcia:

- w celu ograniczenia emisji zanieczyszczeń do powietrza oraz hałasu wygaszać silniki urządzeń w czasie, kiedy nie występuje konieczność ich eksploatacji,
- odpady o kodzie: 170504 / w ilości ok. 2 Mg / wykorzystać do wyrównania terenu, 191209 / w ilości 1,5 Mg /, 101382 / w ilości 0,5 Mg/ oraz 200201 /w ilości 6 Mg/ przekazać uprawnionym odbiorcom do odzysku.
- chronić wody jeziora Soczewka przed zanieczyszczeniami,
- wykonać kompensację przyrodniczą w ilości co najmniej 5 drzew oraz 150 krzewów

przed przystąpieniem do realizacji przedsięwzięcia:

- uzyskać pozwolenie wodnoprawne na przebudowę obwałowań – urządzeń wodnych,

d/ wymagania dotyczące ochrony środowiska konieczne do uwzględnienia w projekcie budowlanym

- przewidzieć taką organizację robót, aby nie powodować nadmiernych uciążliwości dla środowiska /hałas, emisja do powietrza, odpady, itp./ i prowadzić je w godzinach dziennych,
- zaprojektować gospodarkę odpadami powstającymi w wyniku realizacji przedsięwzięcia, określić ich ilość, rodzaj i sposób gospodarowania,
- zaprojektować kompensację przyrodniczą - 5 drzew oraz 150 m² krzewów na terenie położonym najbliżej miejsca usunięcia.

Wymogi w zakresie przeciwdziałania skutkom awarii przemysłowych.

- nie dotyczy.
- **Wymogi w zakresie transgranicznego oddziaływania na środowisko.**
- nie dotyczy.

Obowiązki nakładane na wnioskodawcę.

W celu zminimalizowania uciążliwości dla środowiska na inwestora nałożono szereg obowiązków koniecznych do uwzględnienia w trakcie realizacji przedsięwzięcia, w fazie eksploatacji oraz przez projektantów przy opracowaniu projektu budowlanego, w tym między innymi dotyczących gospodarowania odpadami i ochrony przyrody.

Okres ważności decyzji.

Decyzja środowiskowa będzie ważna przez okres dwóch lat od daty jej uprawomocnienia. Jej ważność będzie można przedłużyć o kolejne dwa lata, ale tylko, jeśli inwestycja będzie prowadzona etapami i nie zmieniają się uwarunkowania środowiskowe i techniczne.

UZASADNIENIE

W dniu 05.07.2006r. Pan Marek Domański - Usługi "HYDRO-EKO" Gostynin, ul. Legionów Polskich 11/27 działając z upoważnienia i na rzecz gminy Nowy Duninów o wydania decyzji o środowiskowych uwarunko-

wania zgody na realizację przedsięwzięcia **polegającego na "Remoncie obwałowania jeziora Soczewka wraz z robotami ubezpieczeniowymi skarpy i korony , działki o nr ew. 223/3, 222/14, 225 w miejscowości Soczewka gmina Nowy Duninów.**

Zgodnie z art.51 ust.2 ustawy z dnia 27 kwietnia 2001r. - Prawo ochrony środowiska /j.t. Dz.U. Nr 129 poz.902 z 2006r./ wydanie decyzji o środowiskowych uwarunkowaniach musi być poprzedzone postępowaniem ustalającym kwalifikowanie przedsięwzięcia do sporządzenia raportu o oddziaływaniu na środowisko i jego ewentualnym zakresie. Zgodnie z § 3 ust.1 pkt. 61 § 5 rozporządzenia Rady Ministrów z dnia 09.11.2004r. w sprawie określenia rodzaju przedsięwzięć mogących znacząco oddziaływać na środowisko oraz szczegółowych uwarunkowań związanych z kwalifikowaniem przedsięwzięć do sporządzenia raportu o oddziaływaniu na środowisko /Dz.U. nr 257 poz.2573/, dla realizacji przedsięwzięcia sporządzenie raportu może być wymagane.

W dniu 07.08.2006r. wystąpiono pismem Oś 7615/3/06 do Starosty Płockiego oraz do Państwowego Powiatowego Inspektora Sanitarnego w Płocku o wyrażenie opinii co do konieczności sporządzenia raportu i jego ewentualnym zakresie.

W dniu 12 października 2006r. Starosta Płocki postanowieniem OŚ.II 7633-300 /2006r. Wyraził opinię sugerującą odstąpienie od nałożenia obowiązku sporządzenia raportu oddziaływania na środowisko dla planowanego przedsięwzięcia. Państwowy Powiatowy Inspektor Sanitarny – opinia sanitarna ZNS. 7170-1116-127/06MP z dnia 16.08.2006r. postanowił nie wymagać sporządzenia raportu oddziaływania na środowisko.

Organ decyzyjny działając na podstawie art.51 ust.2 ustawy - Prawo ochrony środowiska uwzględniając opinię w/w organów oraz analizując dołączone do wniosku informacje w trybie art. 49 ust.3 wydał postanowienie Oś 7624/5/06 z dnia 18.10.2006r. , w którym postanowił nie wymagać sporządzenia raportu oddziaływania na środowisko dla planowanego przedsięwzięcia.

Starosta Płocki Postanowieniem z dnia 01.12.2006r Nr OŚ.II.7633-356/06 uzgodnił środowiskowe uwarunkowania zgody na realizację przedsięwzięcia polegającego na remoncie obwałowania jeziora Soczewka wraz z robotami ubezpieczeniowymi skarpy i korony. Państwowy Powiatowy Inspektor Sanitarny postanowieniem ZNS.713-1446-234/06. Z dnia 06.11.2006r.MP uzgodnił pozytywnie w/w przedsięwzięcie.

Planowana inwestycja realizowana będzie na działkach o nr ew. 223/3, 222/14, 225 na powierzchni ok.0,116 ha w miejscowości Soczewka gm. Nowy Duninów.

Zakres prac remontowo-ubezpieczeniowych ma na celu zabezpieczenie obiektu przed awarią wału, grożącą zalaniem niżej położonego terenu.

Planowane przedsięwzięcie będzie obejmowało:

- uzupełnienie piaskiem uszkodzonych powierzchni obwałowania,
- planowanie korony grobli / wycięcie traw, samosiejek,krzewów oraz uschniętych drzew/,
- ubezpieczenie pasa skarpy odwodnej koszami, materacami faszynowo-kamiennymi,
- konserwację дренаżu odwadniającego skarpe,
- wykonanie po grobli pieszej komunikacji z polbruku o szerokości 2 m i długości 218 m.

Przewiduje się wykorzystać:

- kamienia polnego - 103 Mg,
- kostki brukowej - 65 Mg,
- piasku - 997 Mg.

Przypomina się, iż na 30 dni przed rozpoczęciem prac budowlanych firma wykonująca prace budowlane zobowiązana jest przedłożyć Staroście Płockiemu informację o wytwarzanych odpadach oraz o sposobie gospodarowania wytwarzanymi odpadami / zgodnie z ustawą z dnia 27 kwietnia 2001r. o odpadach/.


Biorąc powyższe pod uwagę, oraz fakt, iż wybudowanie kanalizacji sanitarnej ureguluje gospodarkę ściekową postanowiono jak w sentencji.

Od niniejszej decyzji służy stronom odwołanie do Samorządowego Kolegium Odwoławczego w Płocku za moim pośrednictwem w ciągu 14 dni od daty jej doręczenia.

W przypadku wniesienia odwołania na podstawie art.1 ust. 1 pkt.1 lit.a ustawy z dnia 9 września 2000r. o opłacie skarbowej należy dołączyć opłatę skarbową w znakach skarbowych w kwocie 5 zł od odwołania i po 50 gr od każdego załącznika.

Otrzymują:

1. Usługi Inżynierskie Infrastruktury i Środowiska
"HYDRO-EKO"
Pan Marek Domański
09-500 Gostynin, ul. Legionów Polskich 11/27
2. Państwowe Gospodarstwo Leśne - Lasy Państwowe
ul. Lipowa 4 , 09-520 Łąck
3. Polski Związek Wędkarski Okręg w Płocku
ul. Klonowa 3A , 09-400 Płock
4. a/a



[Handwritten signature]

Do wiadomości:

1. Starostwo Powiatowe w Płocku
Wydział Ochrony Środowiska
09-400 Płock, ul. Bielska 59
2. Państwowy Powiatowy Inspektor Sanitarny
09-402 Płock, ul. Kolegialna 20

Decyzja jest prawomocna

Nowy Businów, data 25. 01. 2001r.

Z up. WÓJTA GMINY

[Handwritten signature]
Teresa Szymańska
Sekretarz Gminy

Wójt Gminy Nowy Dusiąż
ul. Osiedłowa 1
09-505 Nowy Duninów

Załącznik Nr 1
do decyzji Wójta Gminy Nr Oś 7624/5/06
z dnia 2.12.2006r.

Charakterystyka przedsięwzięcia:

"Remont obwałowania jeziora Soczewka wraz z robotami ubezpieczeniowymi skarpy i korony w miejscowości Soczewka gmina Nowy Duninów

Planowana inwestycja realizowana będzie na działkach o nr ew. 223/3, 222/14, 225 na powierzchni ok. 0,116 ha w miejscowości Soczewka gm. Nowy Duninów.

Zakres prac remontowo-ubezpieczeniowych ma na celu zabezpieczenie obiektu przed awarią wału, grożącą zalaniem niżej położonego terenu.

Planowane przedsięwzięcie będzie obejmowało:

- uzupełnienie piaskiem uszkodzonych powierzchni obwałowania,
- planowanie korony grobli / wycięcie traw, samosiejek, krzewów oraz uschniętych drzew/,
- ubezpieczenie pasa skarpy odwodnej koszami, materacami faszynowo-kamiennymi,
- konserwację дренаżu odwadniającego skarpe,
- wykonanie po grobli pieszej komunikacji z polbruku o szerokości 2 m i długości 218 m.

Przewiduje się wykorzystać:

- kamienia polnego - 103 Mg,
- kostki brukowej - 65 Mg,
- piasku - 997 Mg.

WÓJT
mgr Mirosław Krysiak

Płock, dnia 28 grudnia 2006 r.

ZK.6230/11/06

DECYZJA

Na podstawie art. 85 ust. 4 i art. 85a ustawy z dnia 18 lipca 2001 roku Prawo wodne (t.j. Dz.U. z 2005 roku Nr 239, poz. 2019, z późn. zmianami), w związku z art. 104 ustawy z dnia 14 czerwca 1960 roku Kodeks postępowania administracyjnego (t. j. Dz. U. Nr 98, poz. 1071 z 2000r. z późn. zm.), na wniosek Wójta Gminy Nowy Duninów z dnia 18 września 2006 roku

nakazuję
wycięcie drzew rosnących od strony odpowiedzialnej na wałach przeciwpowodziowych otaczających jezioro Soczewka oraz w odległości 3 m od stopy wałów na działkach o nr ewidencyjnych 223/3, 222/14 i 225 na terenie gminy Nowy Duninów, pod warunkiem wykonania powyższej wycinki poza okresem rozrodu zwierząt, tj. od 16 października do końca lutego.

Uzasadnienie

Drzewa rosnące na wałach przeciwpowodziowych oraz w odległości 3 m od stopy wałów zagrażają stabilności i szczelności tych wałów. Zgodnie z art. 85 ust.4 ustawy z dnia 18 lipca 2001 roku Prawo wodne Starosta może w drodze decyzji nakazać usunięcie drzew lub krzewów z wałów przeciwpowodziowych oraz terenów położonych w odległości 3 m od stopy wałów.

Wójt Gminy Nowy Duninów zwrócił się z wnioskiem do Starosty Płockiego o wydanie decyzji na wycinkę drzew z terenów o których mowa wyżej.

Mając na uwadze, iż zostały wyczerpane przesłanki wskazane w ustawie Prawo wodne orzeczono jak w sentencji

Decyzja jest zgodna z żądaniem strony, zatem stosownie do postanowień art.130 § 4 podlega wykonaniu przed upływem terminu do wniesienia odwołania.

pouczenie

Od niniejszej decyzji przysługuje prawo wniesienia odwołania w terminie 14 dni do Samorządowego Kolegium Odwoławczego w Płocku za pośrednictwem Starosty Płockiego.

Otrzymują:

1. Wójt Gminy Nowy Duninów,
2. Wydział Ochrony Środowiska
Starostwa Powiatowego w Płocku,
3. Oddział w Płocku Wojewódzkiego Zarządu
Melioracji i Urządzeń Wodnych w Warszawie,
4. a/a



z up. STAROSTY
mgr Marek Kołodziejak
Dyrektor Wydziału
Zarządu Na Kryzysowego

Starosta Płocki
[Signature]

Płock, dnia 27 czerwca 2007 roku

D E C Y Z J A

Na podstawie art. 104 ustawy z dnia 14 czerwca 1960 r. - Kodeks postępowania administracyjnego (j.t. Dz. U. z 2000 r. Nr 98, poz. 1071 z późn. zm.) oraz art. 122 ust. 1 pkt 3 w związku art. 9 ust. 2 pkt 2, art. 127 ust. 5, art. 128 ust. 1 pkt 6 i 8, art. 140 ust. 1 ustawy z dnia 18 lipca 2001 r. - Prawo wodne (j. t. Dz. U. z 2005 r., Nr 239 poz. 2019 z późn. zm.) - po rozpatrzeniu wniosku Wójta Gminy Nowy Duninów z dnia 30 października 2007 roku w sprawie wydania pozwolenia wodnoprawnego na realizację przedsięwzięcia pn. „Remont obwałowań jeziora Soczewka wraz z robotami ubezpieczeniowymi skarp i korony - działki o numerach ewidencyjnych: 223/3, 222/14 i 225 w miejscowości Soczewka, gmina Nowy Duninów” na podstawie operatu wodnoprawnego autorstwa Marka Domańskiego

o r z e k a m

I. Udzielam pozwolenia wodnoprawnego Gminie Nowy Duninów na przebudowę obwałowania jeziora Soczewka wraz z robotami ubezpieczeniowymi skarp i korony wału na działkach o numerach ewidencyjnych: 223/3, 222/14 i 225 w miejscowości Soczewka, gmina Nowy Duninów polegającą na:

1. uzupełnieniu gruntem uszkodzonych powierzchni wyrw i lokalnych obniżen korony grobli;
2. ubezpieczeniu biotechnicznym pasa skarpy odwodnej gabionami i darniną;
3. ubezpieczeniu korony grobli w miejscach komunikacji pieszej polbrukiem na odcinku długości 218,0 m;
4. robotach konserwacyjnych drenażu.

II. Zobowiązuję uprawnionego do:

1. Przestrzegania najlepszych dostępnych technik i technologii w trakcie robót przygotowawczych ziemnych, montażowych i budowlanych związanych z przebudową obwałowania - zgodnie z operatem wodnoprawnym, który stanowi podstawę wydania niniejszej decyzji.
2. Utrzymania i konserwacji obwałowań na przebudowywanej długości.

Uzasadnienie

Wójt Gminy Nowy Duninów wystąpił do Starosty Płockiego o wydanie pozwolenia wodnoprawnego na realizację przedsięwzięcia pn. „Remont obwałowań jeziora Soczewka wraz z robotami ubezpieczeniowymi skarp i korony - działki o numerach ewidencyjnych: 223/3, 222/14 i 225 w miejscowości Soczewka, gmina Nowy Duninów”.

Wniosek do Starosty Płockiego wpłynął 1 czerwca 2007 roku.

Zgodnie z art. 127 ust. 6 ustawy z dnia 18 lipca 2001 r. - Prawo wodne 4 czerwca 2007 roku podano do publicznej wiadomości informację o wszczęciu postępowania w w/w sprawie.

WZMIUW W-wa O/Płock

Wpłynęło dnia 27.06.2007

L. dz. IP/G 264. Podpis [Signature]

NIG

28.06.07 [Signature]

EUP-IP/G [Signature]

W dniu 4 czerwca 2007 roku o wszczęciu postępowania w w/w sprawie zawiadomiono strony postępowania zgodnie z wymogami Kodeksu postępowania administracyjnego.

Po zapoznaniu się z przedłożonym w tym zakresie operatem wodnoprawnym stwierdzono, że nie ma przeszkód w wydaniu pozwolenia wodnoprawnego na realizację w/w przedsięwzięcia zgodnie z warunkami zawartymi w operacie wodnoprawnym, który stanowi podstawę wydania niniejszej decyzji.

Spory wynikłe z ewentualnych szkód wyrządzonych przez inwestora na gruntach osób trzecich podlegają rozpatrzeniu w trybie odrębnych przepisów

Zgodnie z art. 9 ust. 2 pkt 2 w/w ustawy przebudowa urządzeń wodnych jest uaktwowana jak wykonanie urządzeń wodnych. Zgodnie z art. 122 ust. 1 pkt 5 w/w ustawy na budowę urządzeń wodnych wymagane jest pozwolenie wodnoprawne, co uczyniono niniejszą decyzją.

Zgodnie z art. 123 ust. 2 ustawy z dnia 10 lipca 2001 r. Prawo wodne pozwolenie wodnoprawne nie rodzi praw do nieruchomości i urządzeń wodnych koniecznych do jego realizacji oraz nie narusza praw własności i uprawnień osób trzecich przysługujących wobec tych nieruchomości i urządzeń.

Niniejsze pozwolenie wodnoprawne nie zastępuje pozwolenia na budowę.

Biorąc pod uwagę powyższe orzeczono jak w sentencji.

Pouczenie

Od decyzji niniejszej służy stronie odwołanie do Wojewody Mazowieckiego w ciągu 14 dni od dnia jej doręczenia, za pośrednictwem Dyrektora Wydziału Rolnictwa i Środowiska Starostwa Powiatowego w Płocku, działającego z upoważnienia Starosty Płockiego.

Otrzymują:

1. Wójt Gminy Nowy Duninów
2. Wojewódzki Zarząd Melioracji i Urządzeń Wodnych
w Warszawie Oddział w Płocku, ul. 1-go Maja 7b, 09-402 Płock
3. Regionalny Zarząd Gospodarki Wodnej
w Warszawie, ul. Mokotowska 63,
00-533 Warszawa
4. Okręg Płocko-Włocławski Polskiego Związku Wędkarskiego
ul. Sienkiewicza 15, 87-800 Włocławek
5. Nadleśniczy Nadleśnictwa Łąck
6. WRiŚ SP w Płocku a/a



Sprawę prowadzi:
Grzegorz Ziemia
(tel. 024 267 67 99)