




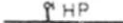









# PROJEKT ZAGOSPODAROWANIA TERENU OCZYSZCZALNI ŚCIEKÓW W NOWYM DUNINOWIE

SKALA 1 : 500

## OBIEKTY PROJEKTOWANE

1. BUDYNEK OCZYSZCZALNI „BIOVAC”
2. ZBIORNIK RETENCYJNY ŚCIEKÓW
3. WANNA POD ZBIORNIK PIX
4. POMPOWNIĄ ŚCIEKÓW
5. STUDZIENKA WODOMIERZA
6. BUDYNEK AGREGATU
7. WIATA NA WORKI Z OSADEM
8. ŚMIETNIK KONTENEROWY
9. WYLOT ŚCIEKÓW OCZYSZCZONYCH

## UZBROJENIE TERENU I OZNACZENIA

-  Ks KANAŁ DOPŁYWOWY ŚCIEKÓW SUROWYCH.
-  Rl RUROCIĄG TŁOČNY
-  Ko KANAŁ ODPIYU ŚCIEKÓW OCZYSZCZONYCH
-  w Sw WODOCIĄG, STUDZIENKA WODOMIERZA
-  P HP HYDRANT P.POŻ.
-  Kd KANALIZACJA DESZCZOWA
-  kel KABLE ELEKTRYCZNE N.N.
-  OGDROZENIE ISTNIEJĄCE.
-  PROJ. OGDROZENIE Z BRAMĄ I FURTKĄ.
-  OGDROZENIE DO LIKWIDACJI
-  SKARPY I RZEDNE TERENU
-  ZIELEŃ NISKA I WYSOKA
-  ABCD GRANICE LOKALIZACJI.

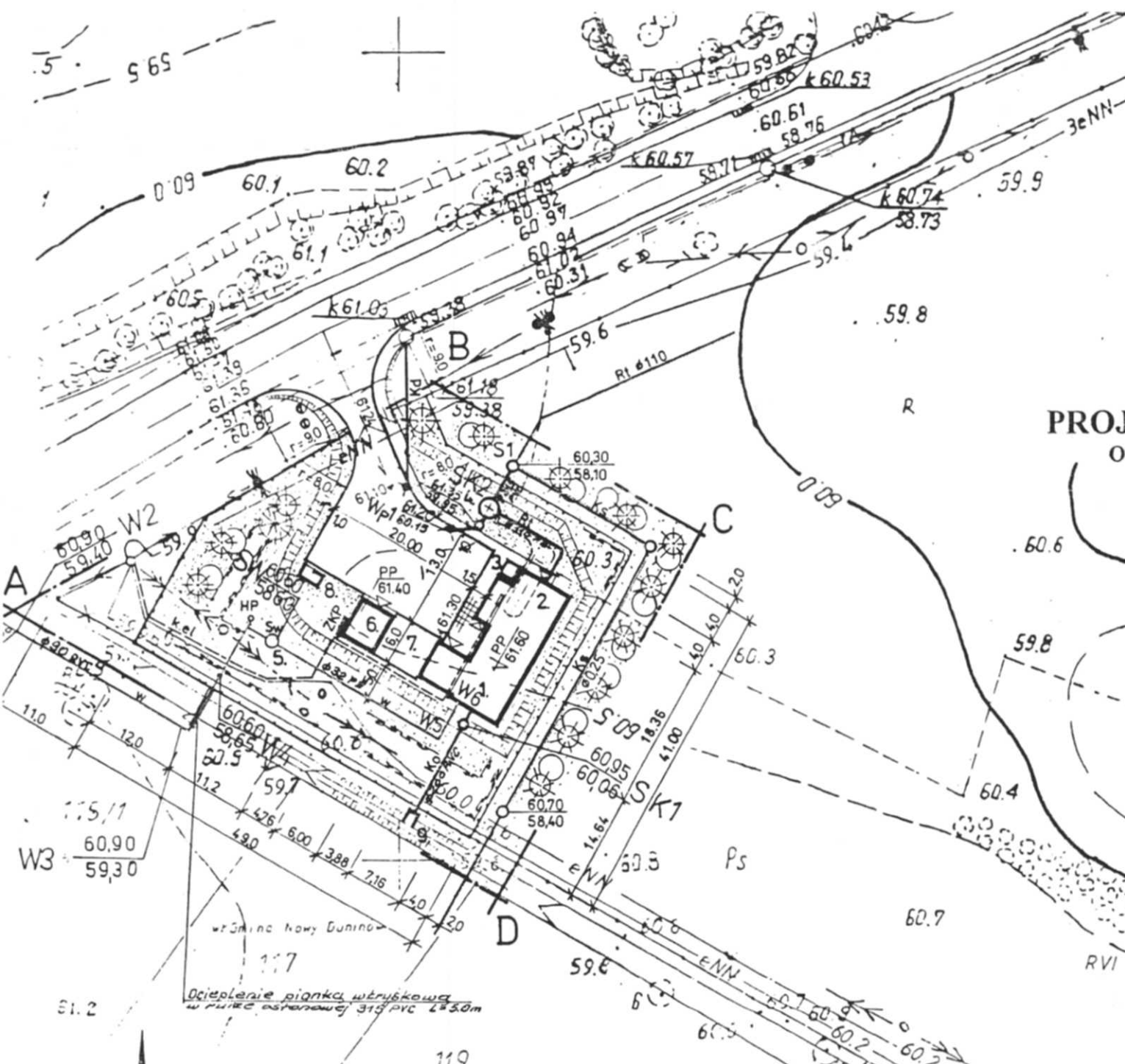


SKALA ORIENTACYJNY  
WYKAZ TERENU

Załącznik Nr 2  
Do operatu wodnoprawnego  
Zakwalifikował *M. Borycka*  
Data: 12. 1999  
Podpis:

Parafia Rzymsko-katolicka  
w Nowym Duninowie.

PRACOWNIA: SVEKO-DYK Kielce		DATA 1998.03.	Upr. bud. Nr KL-31/86	OBIEKT: OCZYSZCZALNI ŚCIEKÓW W DUNINOWIE NOWYM	
PROJEKT.	mgr inż. W. Szczepanik	<i>[Signature]</i>		BRANZA: Technologia	
OPRAC.	mgr inż. M. Borycka	<i>[Signature]</i>		STADIUM: Proj. bud.-wyk.	SKALA 1:500
SPRAWDZ.	mgr inż. T. Rajch	<i>[Signature]</i>	18/84	NAZWA RYSUNKU: Projekt zagospodarowania terenu oczyszczalni ścieków	NR RYS. 2



Wzmacnienie nowy Duninów  
 Dcieplenie pianką wtryskową  
 w rurce osłonowej 315 PVC L=50m

UZGODNIENIA MIEDZYBRANŻOWE		
Imię i nazwisko	branża	podpis
mgr inż. W. SZCZEPANIK	TECHNOLOGIA	<i>[Signature]</i>
— K. PAZDRO	INST. SANITARNE	<i>[Signature]</i>
— J. GRUDNIEWSKI	INST. ELEKTR.	<i>[Signature]</i>
— K. GROSICKI	DROGI, UKSZT. TERENU	<i>[Signature]</i>
— P. WRONA	ARCHIT. KONSTR.	<i>[Signature]</i>

woj. płockie  
 gm. Duninów Nowy  
 wieś: DUNINÓW NOWY  
**MAPA DO CELOW PROJEKTOWYCH**

skala 1:500  
 Fragmenty mapy 1:5000 z uwzględnieniem zmian  
 powiększony fotomechanicznie do skali 1:500  
 Materiał w granicach opracowania w styczniu 1996 r.

Instytut Geodezji i Kartografii  
 Warszawa, ul. Chałubińskiego 7  
 Instytut Geodezji i Kartografii  
 Warszawa, ul. Chałubińskiego 7  
 Wydział Geodezji i Kartografii

