
68
66
64
62
60
[m n.p.m]
W km 0+000.00
Rz 63.51
PLP km 0+063.24
Rz 63.64
W km 0+082.66
Rz 63.67
R = 1400 m
L = 38.84 m
f = 0.13 m
i = 0.20%
L = 63.24 m
0.59%
92.79m
62.60
0+00.00
0.0
0.2
0.6
1.1
1.6
3.0
nasyp piaszczysty
+ kamienie otoczaki
nasyp piaszczysty
z domieszką humusu
piasek średni
glina pylasta
piasek średni
PODNIESIENIE NIWELETY
RZĘDNE NIWELETY
RZĘDNE ISTNIEJĄCE
63.51
63.56
63.57
63.51
63.51
63.65
ELEMENTY NIWELETY
ODLEGŁOŚCI
00.00
20.00
29.40
40.00
60.00
80.00
PIKIETAŻ
0+000
ELEMENTY TRASY
L = 29.40 m

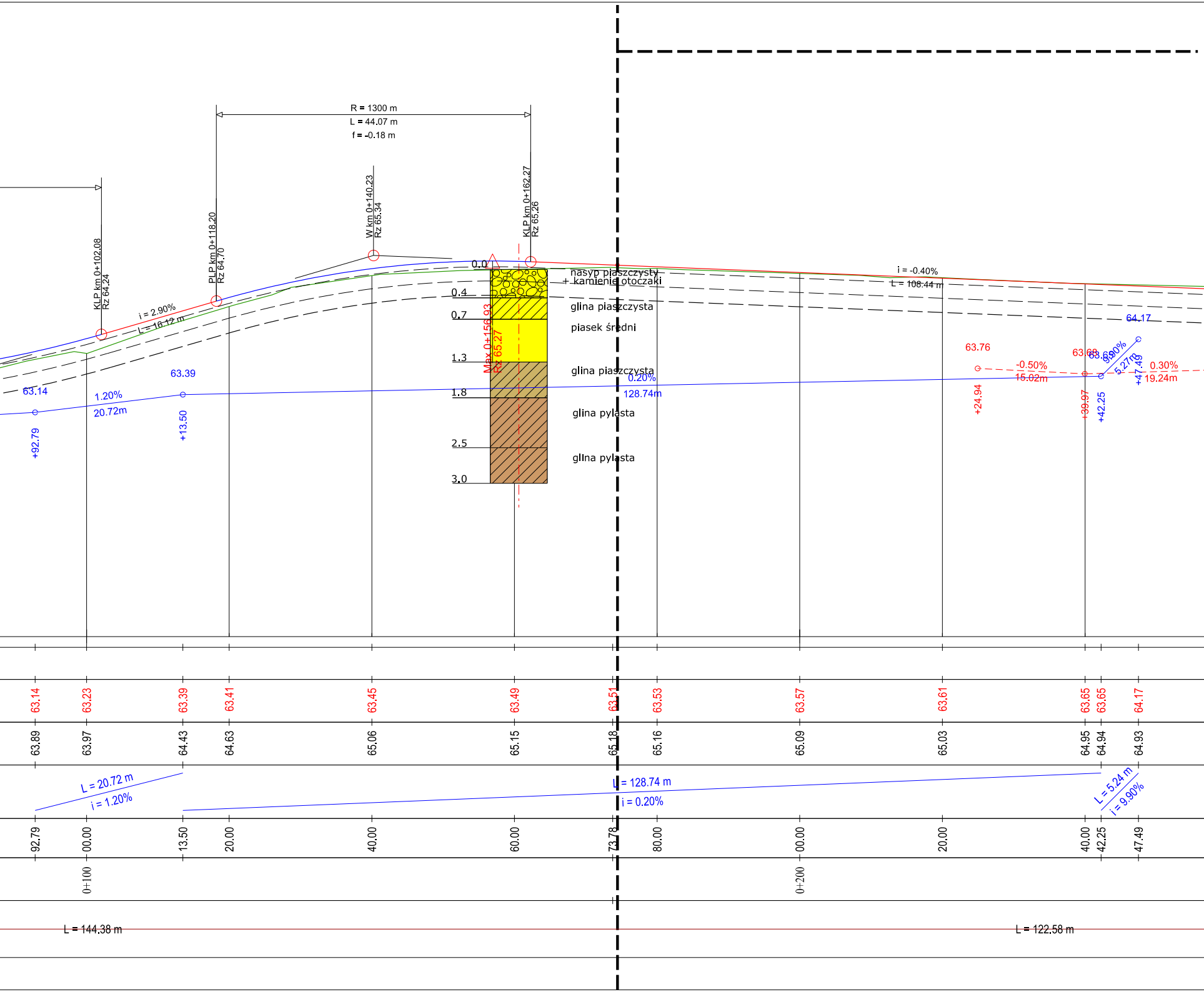
R = 1300 m
L = 44.07 m
f = -0.18 m
KLP km 0+102.08
Rz 64.24
PLP km 0+118.20
Rz 64.70
W km 0+140.23
Rz 65.34
KLP km 0+162.27
Rz 65.26
i = 2.90%
L = 16.12 m
i = -0.40%
L = 108.44 m
0.0
0.4
0.7
1.3
1.8
2.5
3.0
nasyp piaszczysty
+ kamienie otoczaki
glina piaszczysta
piasek średni
glina piaszczysta
glina pylasta
glina pylasta
Max 0+156.93
Rz 65.27
63.14
+92.79
1.20%
20.72m
63.39
+13.50
0.20%
128.74m
63.76
-0.50%
15.02m
+24.94
63.68
+39.97
63.65
9.90%
5.27m
+42.25
64.17
+47.49
0.30%
19.24m
63.14
63.23
63.39
63.41
63.45
63.49
63.51
63.53
63.57
63.61
63.65
63.65
64.17
63.89
63.97
64.43
64.63
65.06
65.15
65.18
65.16
65.09
65.03
64.95
64.94
64.93
L = 20.72 m
i = 1.20%
L = 128.74 m
i = 0.20%
L = 5.24 m
i = 9.90%
92.79
00.00
13.50
20.00
40.00
60.00
73.78
80.00
00.00
20.00
40.00
42.25
47.49
0+100
0+200
L = 144.38 m
L = 122.58 m


zakres objęty opracowaniem
R = 1600 m
L = 38.97 m
f = 0.12 m
R = 1500 m
L = 45.00 m
f = -0.17 m
R = 3200 m
L = 45.00 m
f = 0.08 m
PLP km 0+270.71
Rz 64.82
W km 0+290.20
Rz 64.74
KLP km 0+309.68
Rz 65.13
PLP km 0+322.98
Rz 65.40
W km 0+345.48
Rz 65.85
KLP km 0+367.98
Rz 65.62
PLP km 0+414.56
Rz 65.16
W km 0+437.06
Rz 64.93
i = 2.00%
L = 13.30 m
i = -1.00%
L = 46.58 m
Min 0+277.21
Rz 64.81
Max 0+352.98
Rz 65.70
Min 0+446.70
Rz 65.00
64.09
63.74
3.80%
9.16m
+68.36
+59.21
0.20%
61.62m
64.21
+29.99
0.0
0.3
0.8
1.5
2.1
2.6
3.0
nasyp piaszczysty
+ kamienie otoczaki
glina piaszczysta
piasek średni
glina piaszczysta
glina pylasta
glina pylasta
64.90
64.82
64.92
64.98
65.25
65.48
65.50
65.32
65.23
65.08
64.91
64.80
64.79
60.00
80.00
96.36
00.00
20.00
40.00
60.00
80.00
87.56
00.00
20.00
38.88
40.00
0+300
0+400
L = 91.20 m
L = 51.32 m
R = 250 m
L = 23.05 m

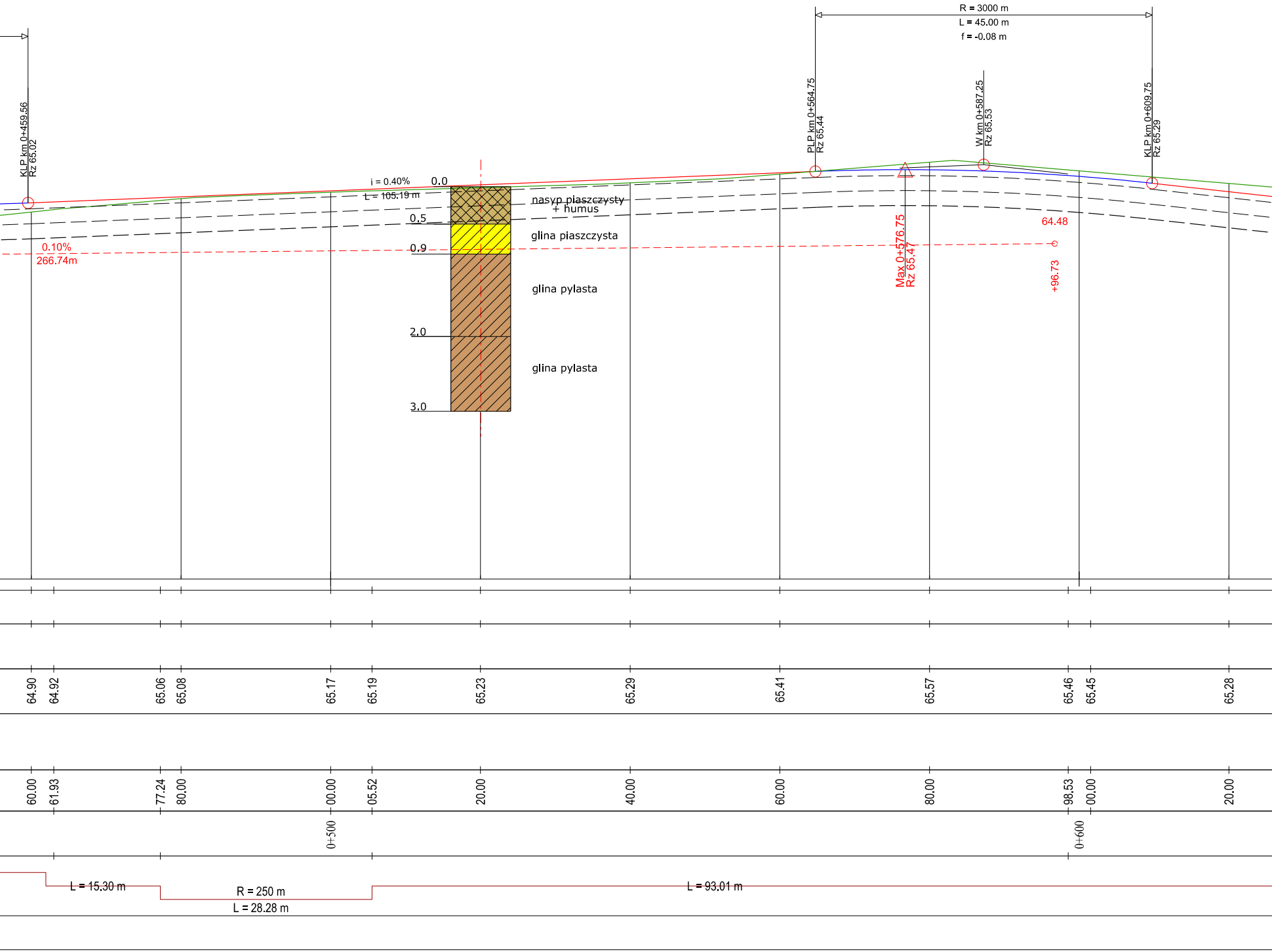

KLP km 0+459.56
Rz 65.02
R = 3000 m
L = 45.00 m
f = -0.08 m
PLP km 0+564.75
Rz 65.44
W km 0+587.25
Rz 65.53
KLP km 0+609.75
Rz 65.29
i = 0.40%
L = 105.19 m
0.0
0.5
0.9
2.0
3.0
nasyp piaszczysty
+ humus
glina piaszczysta
glina pylasta
glina pylasta
0.10%
266.74m
Max 0+576.75
Rz 65.47
64.48
+96.73
64.90
64.92
65.06
65.08
65.17
65.19
65.23
65.29
65.41
65.57
65.46
65.45
65.28
60.00
61.93
77.24
80.00
00.00
05.52
20.00
40.00
60.00
80.00
98.53
00.00
20.00
0+500
0+600
L = 15.30 m
R = 250 m
L = 28.28 m
L = 93.01 m

projektowana niwelet

istniejący teren

niwelety istniejących

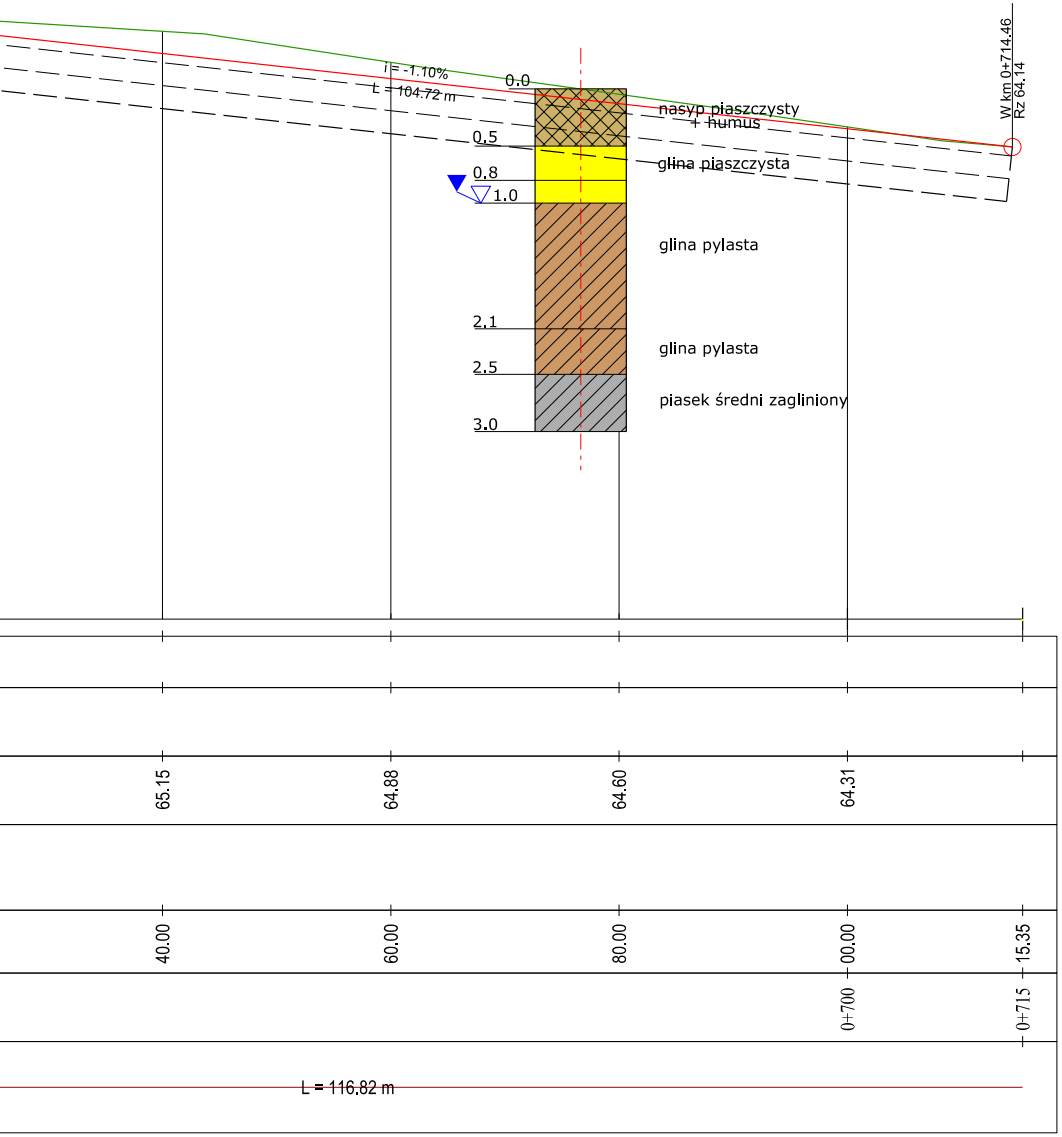
i = -1.10%
L = 104.72 m
0.0
nasyp piaszczysty
+ humus
0.5
glina piaszczysta
0.8
1.0
glina pylasta
2.1
glina pylasta
2.5
piasek średni zagliniony
3.0
W km 0+714.46
Rz 64.14
65.15
64.88
64.60
64.31
40.00
60.00
80.00
00.00
15.35
0+700
0+715
L = 116.82 m

ta jezdni

rowów do konserwacji

Wykonawca projektu: "TD Projekt" Tomasz Dąbrowski Bronowo -Zalesie 40 09-411 Biała	Inwestor: Wojt Gminy Nowy Duninów ul. Osiedlowa 1 09-505 Nowy Duninów	Zamawiający: Gmina Nowy Duninów ul. Osiedlowa 1 09-505 Nowy Duninów

Nazwa zadania:

Przebudowa drogi gminnej ulicy Parcelowej od km 0+174.44 do 0+424.44 w m. Nowy Duninów, jednostka ewidencyjna 141909_2 Nowy Duninów, obręb 0012 Nowy Duninów, działki 284, 342/3, 340/1,337/1, 321/10,335/2,334/2, 333/14,332/7, 332/3. Inwestycja realizowana w ramach zadania inwestycyjnego:
"Budowa drogi gminnej w m. Nowy Duninów ul. Parcelowa - Etap I"

Stadium: PROJEKT ARCHITEKTONICZNO - BUDOWLANY

Nazwa rysunku: **PROFIL PODŁUŻNY**

Branża drogowa	Projektant:	Nazwisko	mgr Inż. Tomasz Dąbrowski	Nr uprawnień	MAZ/0018/PWOD/14	Podpis	Data: 07.2018 Skala: 1:50/500	Nr rys.: 2.0