

ZARZĄD DRÓG POWIATOWYCH W PŁOCKU
09-400 Płock, ul. Bielska 59

tel. 024 267 68 41

fax. 024 262 77 64

Płock, dnia 28.07.2009 r.

ZDP.T.5451/132/09

Urząd Gminy Nowy Duninów
ul. Osiedłowa 1
09-505 Nowy Duninów

Pozytywnie opiniuję włączenie przebudowywanej drogi gminnej w m. Lipianki w zakresie skrzyżowania z drogą powiatową nr 2972W Duninów Duży - Lipianki w km 6+634.

Przed przystąpieniem do robót należy uzgodnić termin prowadzenia prac w pasie drogi powiatowej.

Ponadto dla wyżej wymienionego skrzyżowania z drogą powiatową należy opracować projekt organizacji ruchu na czas realizacji zmierzania budowlanego oraz projekt stałej organizacji ruchu, które podlegać będą uzgodnieniu przez tut. Zarząd.

Z-CA DYREKTORA
Zarządu Dróg Powiatowych
w Płocku
Piotr Małecki
mgr inż. Piotr Małecki

Otrzymują:
1. Adresat
2. a/a ZDP

PROJEKT ZAGOSPODAROWANIA TERENU
Przebudowa drogi gminnej w m. Lipianki od km 0+000 do km 0+715,20 o dl. 0,715 km
przewidzianej do realizacji na działce o nr ewid. 157/2, 314 obręb Lipianki,
gmina Nowy Duninów, powiat płocki, województwo mazowieckie
Skala 1:500

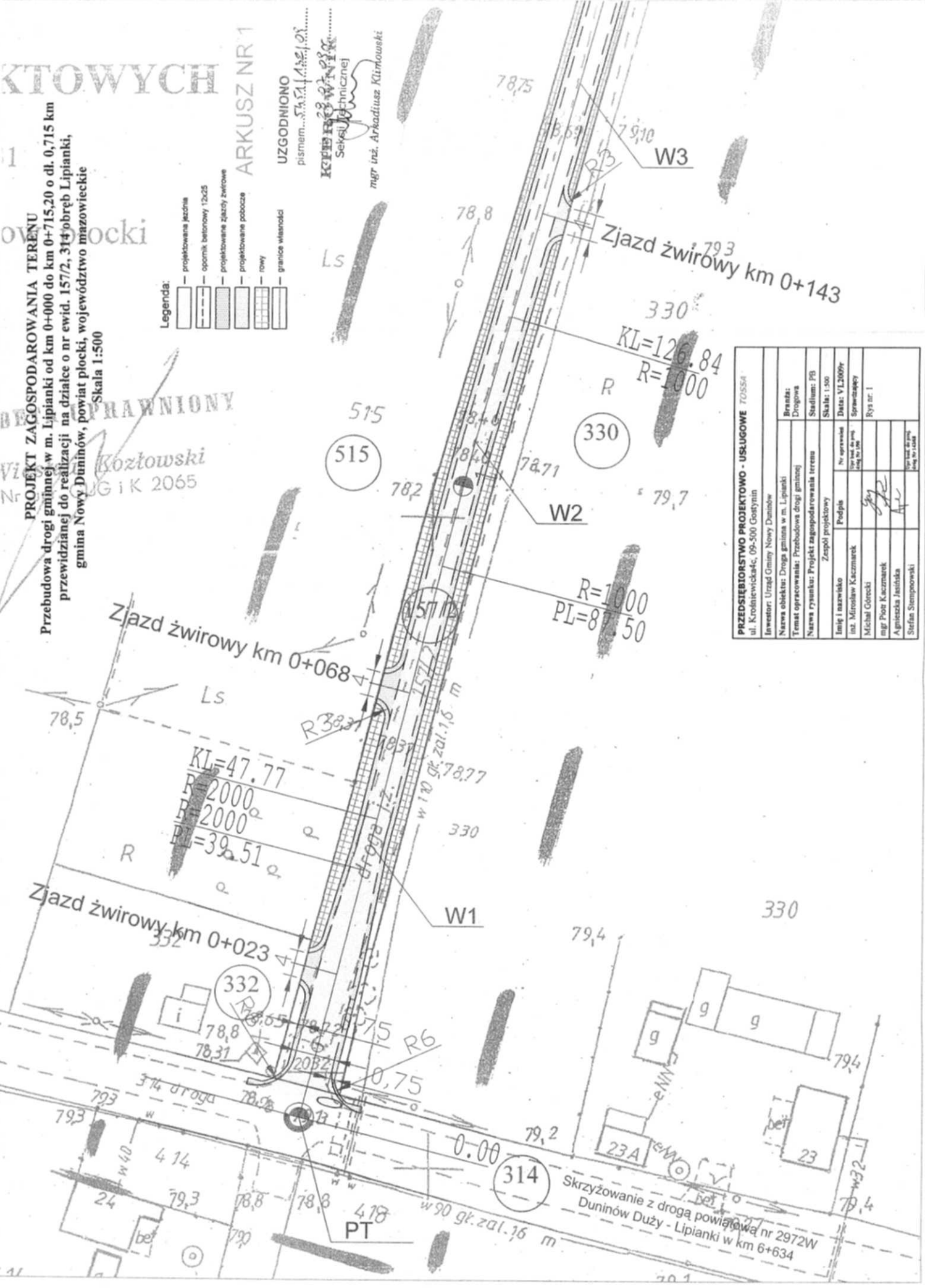
BEZPRAWNIONY
Kozłowski
UJ K 2065

ARKUSZ NR 1

Legenda:

[Symbol]	projektowana jezdnia
[Symbol]	opornik betonowy 12x25
[Symbol]	projektowane zjazdy zwirowe
[Symbol]	projektowane pobocze
[Symbol]	rowy
[Symbol]	granice własności

UZGODNIONO
pismem...
Kierownik
Seksyj Technicznej
mgr inż. Arkadiusz Klimowski



PRZEDSIĘBIORSTWO PROJEKTOWO - USŁUGOWE TOSSA

Investor: Urząd Gminy Nowy Duninów
ul. Krośnicka 4c, 09-500 Goszynin

Nazwa obiektu: Droga gminna w m. Lipianki
Temat opracowania: Przebudowa drogi gminnej
Nazwa rysunku: Projekt zagospodarowania terenu

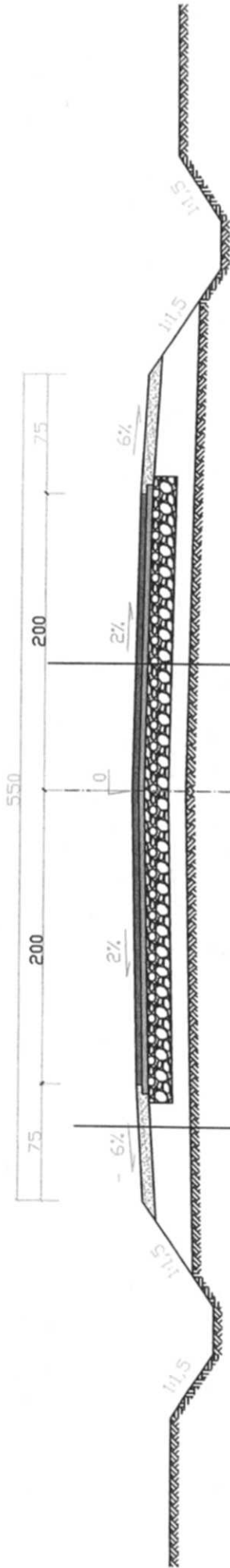
Stadium: PB
Skala: 1:500

Imię i nazwisko inż. Mirosław Kaczmarek	Nr uprawnień VL.2009/r (Dz.U. 2009 nr 154 poz. 126)	Data: Sprawdzający
Michał Górecki		Rys nr: 1
mgr Piotr Kaczmarek		
Agnieszka Justuska		
Stefan Stempowski		

Skrzyżowanie z drogą powiatową nr 2972W
Duninów Duży - Lipianki w km 6+634

Przekrój normalny
od km 0+020 do km 0+715,20

skala 1:50

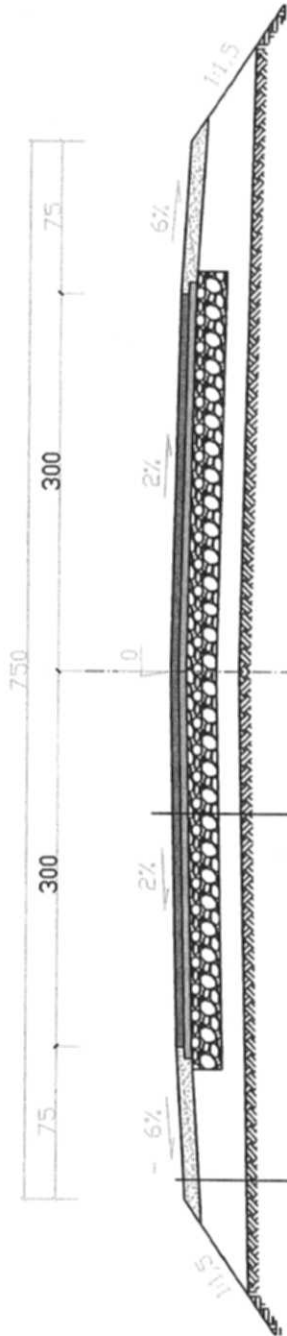


Pobocze z kruszywa naturalnego
stabilizowanego mechanicznie gr. 10cm
Nasyp z gruntu niewysadzinowego

Warstwa ścieralna z betonu asfaltowego 0/12,8 mm gr. 4 cm
Warstwa wiążąca z betonu asfaltowego 0/16,0 mm gr. 4 cm
Podbudowa z kruszywa łamanego o ciągłym uziarnieniu 0/63 mm
stabilizowanego mechanicznie gr. 20 cm
Nasyp z gruntu niewysadzinowego
Istniejąca nawierzchnia naturalna gruntowa

Przekrój normalny
od km 0+000 do km 0+020

skala 1:50



Pobocze z kruszywa naturalnego
stabilizowanego mechanicznie gr. 10cm
Nasyp z gruntu niewysadzinowego

Warstwa ścieralna z betonu asfaltowego 0/12,8 mm gr. 4 cm
Warstwa wiążąca z betonu asfaltowego 0/16,0 mm gr. 4 cm
Podbudowa z kruszywa łamanego o ciągłym uziarnieniu 0/63 mm
stabilizowanego mechanicznie gr. 20 cm
Nasyp z gruntu niewysadzinowego
Istniejąca nawierzchnia naturalna gruntowa

UZGODNIONO
pismem 5951/1321/09
z dnia 28.07.09 r.

KIEROWNIK
Sekcji Technicznej

mgr inż. Arkadiusz Klimowicz

PRZEDSIĘBIORSTWO PROJEKTOWO - USŁUGOWE PROSSA
ul. Krośniewicka 4c, 09-500 Gostynin

Investor: Urząd Gminy Nowy Duninów

Nazwa obiektu: Droga gminna w m. Lipianki

Temat opracowania: Przebudowa drogi gminnej

Nazwa rysunku: Przekrój normalny

Zespół projektowy

Branża:
Drogowa

Stadium: PB

Skala: 1:50

Data: V.2008r

Sprawdzający

Rys nr: 2

Imię i nazwisko
inż. Mirosław Kaczmarek

Nr uprawnień
inż. bud. do proj.
drog nr 109

Podpis
M. Kaczmarek

Imię i nazwisko
mgr Piotr Kaczmarek

Podpis
P. Kaczmarek

Imię i nazwisko
Agnieszka Jasińska

Podpis
A. Jasińska

Imię i nazwisko
mgr inż. Arkadiusz Klimowicz

Podpis
A. Klimowicz