



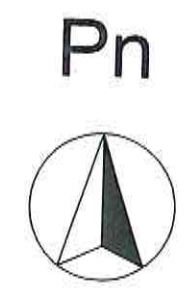


Załącznik do UCHWAŁY Nr 178/XVIII/2021
Rady Gminy Nowy Duninów
z dnia 25 czerwca 2021r.

Legenda:

-  granice terenu objętego uchwałą o zmianę planu dz.nr 284/7 (pow. 0,427 ha)
-  granica północna - rzeka "Skrwa" dz.nr 348
-  granica wschodnia i południowa - SWDR "Nad Skrwą" -dz.nr 284/6
-  granica zachodnia- pas drogowy - ul. Ks. Kwiatkowskiego -dz.nr 284/5



Fragment mapy ewidencyjnej
 Skala 1:5000
 Obręb ewid. Soczewka
 Gmina Nowy Duninów

Mapa ewidencyjna
 z 2015
 4 01 2021

Fragment mapy ewidencyjnej skala 1 : 1000
obręb Soczewka Gmina Nowy Duninów

PRZEWODNICZĄCY
 RADY GMINY

