
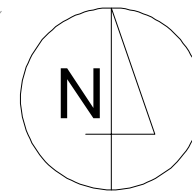



MIEJSCOWY PLAN ZAGOSPODAROWANIA PRZESTRZENNEGO DLA CZĘŚCI MIEJSCOWOŚCI BRWILNO DOLNE


Wyrys ze Studium uwarunkowań i kierunków zagospodarowania przestrzennego gminy Nowy Duninów






Załącznik nr 1
do Uchwały nr
Rady Gminy Nowy Duninów
z dnia




 granica obszaru objętego planem

 tereny intensyfikacji i przekształceń istniejących układów osadniczych wg dominującej funkcji mieszkaniowej jednorodzinnej

Graficzne ustalenia planu:

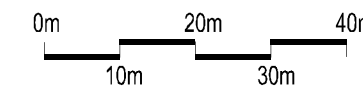
-  granica obszaru objętego planem
-  linie rozgraniczające tereny o różnym przeznaczeniu i różnych zasadach zagospodarowania
-  nieprzekraczalne linie zabudowy
- MN** tereny zabudowy mieszkaniowej jednorodzinnej
- KDL** teren komunikacji publicznej - drogi lokalnej
- 2,1** zwymiarowane odległości

Informacje:

- MN** tereny zabudowy mieszkaniowej jednorodzinnej
- KDD** teren komunikacji publicznej drogi dojazdowej
-  zasięg krajobrazu priorytetowego o kodzie 14-315.36-054

Cały teren objęty planem położony jest w otulinie Gostynińsko - Włocławskiego Parku Krajobrazowego

Skala 1:1000



Podkład mapowy został przygotowany z wykorzystaniem urzędowej kopii mapy zasadniczej posiadającej poświadczenie zgodności z oryginałem przyjętym do państwowego zasobu geodezyjnego i kartograficznego.

MIEJSCOWY PLAN ZAGOSPODAROWANIA PRZESTRZENNEGO DLA CZĘŚCI MIEJSCOWOŚCI BRWILNO DOLNE

 BUDOWLANE I URBANISTYCZNE USŁUGI PROJEKTOWE
mgr inż. ALICJA PEJTA-JAWORSKA
opracowania planistyczne, projekty infrastruktury technicznej, ekspertyzy z zakresu ochrony środowiska

09-400 Plock, ul. Kazimierza Wielkiego 37/93 kom. 504766500 e-mail: apjaworska@wp.pl

Główny projektant: **mgr inż. Alicja Pejta-Jaworska**
Uprawnienia urbanistyczne Nr 1500