
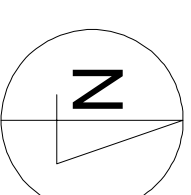




# MIEJSCOWY PLAN ZAGOSPODAROWANIA PRZESTRZENNEGO DLA TERENU DZIAŁKI NR EWD . 121/17 W MIEJSCOWOŚCI BRWILNO DOLNE

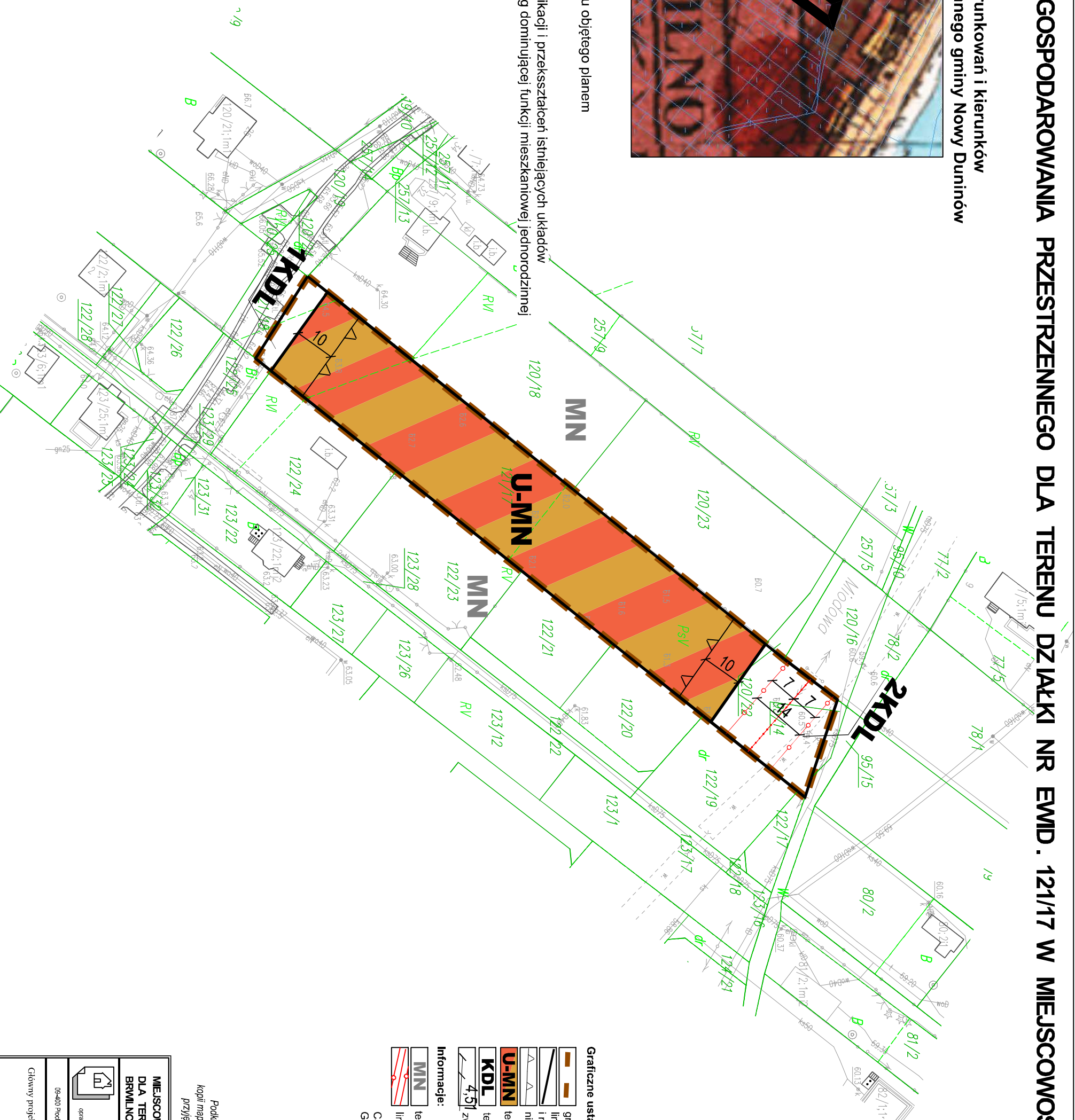
Wyrys ze Studium uwarunkowań i kierunków zagospodarowania przestrzennego gminy Nowy Duninów











Załącznik nr 1  
do Uchwały nr .....  
Rady Gminy Nowy Duninów  
z dnia .....

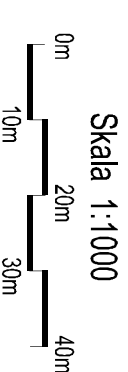


-  granica obszaru objętego planem
-  tereny intensyfikacji i przekształceń istniejących układów osadniczych wg dominującej funkcji mieszkaniowej jednorodzinnej



- Graficzne ustalenia planu:**
-  granica obszaru objętego planem
  -  linie rozgraniczające tereny o różnym przeznaczeniu i różnych zasadach zagospodarowania
  -  nieprzekraczalne linie zabudowy
  -  tereny usług lub zabudowy mieszkaniowej jednorodzinnej
  -  teren komunikacji publicznej - drogi lokalnej
  -  KDL 4,5T  
zwymiarowane odległości
- Informacje:**
-  MN tereny zabudowy mieszkaniowej jednorodzinnej
  -  linia elektroenergetyczna SN-15kV ze strefą ochronną
- C cały teren objęty planem położony jest w strefie ochronnej Gostyńskiego - Włodawskiego Parku Krajobrazowego

Skala 1:1000



Podkład mapowy został przygotowany z wykorzystaniem urzędowej kopii mapy zasadniczej posiadającej poświadczoną zgodność z oryginałem przyjętym do państwowego zasobu geodezyjnego i kartograficznego.

**MIEJSCOWY PLAN ZAGOSPODAROWANIA PRZESTRZENNEGO DLA TERENU DZIAŁKI NR EWD . 121/17 W MIEJSCOWOŚCI BRWILNO DOLNE**

BUDOWLANE I URBANISTYCZNE USŁUGI PROJEKTOWE



mgr inż. ALICJA PEŁTA-JAWORSKA  
ogracowania planistyczne, projekty infrastruktury technicznej, ekspertyzy z zakresu ochrony środowiska

09-400 Pock ul. Kazimierza Walkiego 37/93 kom. 504786500 e-mail: a.jaworska@ppai.pl

Główny projektant: mgr inż. Alicja Pełta-Jaworska

Uprawnienia inżynierskie Nr 1300