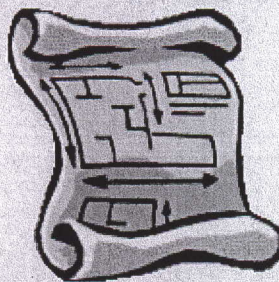


# PROJEKT ZAGOSPODAROWANIA TERENU







# ARKUSZ NR 2

**PROJEKT ZAGOSPODAROWANIA TERENU**  
Przebudowa drogi gminnej w m. Karolewo od km 0+000 do km 1+131,44 o dl. 1,131 km  
przewidzianej na działkach o nr ewid. 71, 155/1, 160, 166, 174 obręb Karolewo,  
gmina Nowy Duninów, powiat płocki, województwo mazowieckie  
Skala 1:500



**Legenda:**

- projektowana jezdnia
- krawędź jezdni bitumicznej
- projektowane pobocze
- granice własności

<b>PRZEDSIĘBIÓRSTWO PROJEKTOWO - USŁUGOWE TOSSA</b> ul. Krośniewicka 4c, 09-500 Gostynin	
<b>Investor:</b> Urząd Gminy Nowy Duninów	
<b>Nazwa obiektu:</b> Droga gminna w m. Karolewo	
<b>Temat opracowania:</b> Przebudowa drogi gminnej	
<b>Nazwa rysunku:</b> Projekt zagospodarowania terenu	
Zespół projektowy	
<b>Imię i nazwisko</b>	<b>Podpis</b>
inż. Mirosław Kaczmarek	
Michał Górecki	
mgr Piotr Kaczmarek	
Agnieszka Jasińska	
Stefan Stępnowski	
<b>Nr uprawnień</b>	<b>Data: 1.2010r</b>
Upr. bud. do proj. dróg Nr 1/90	Sprawdzający
	Rys nr. 1
<b>Branża:</b> Drogowa	<b>Stadium:</b> PB
<b>Skala:</b> 1:500	
Upr. bud. do proj. dróg Nr 143/68	

2000

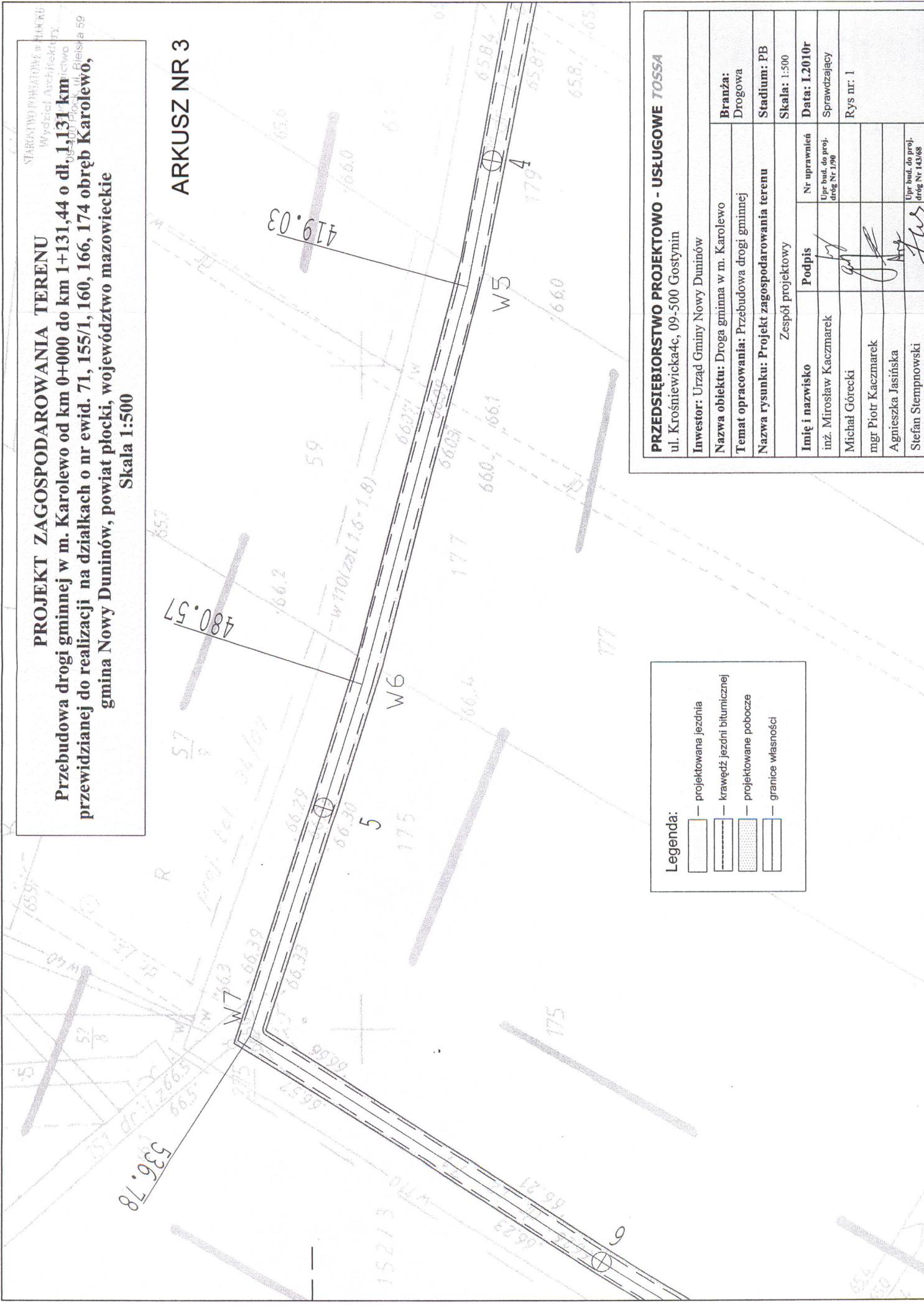
3100



STAROSTWO POWIATOWE w HENKOWIE  
Wydział Architektury  
ul. 1000 Północ, ul. Biejska 59

**PROJEKT ZAGOSPODAROWANIA TERENU**  
Przebudowa drogi gminnej w m. Karolewo od km 0+000 do km 1+131,44 o dl. 1,131 km przewidzianej do realizacji na działkach o nr ewid. 71, 155/1, 160, 166, 174 obręb Karolewo, gmina Nowy Duninów, powiat płocki, województwo mazowieckie  
Skala 1:500

ARKUSZ NR 3



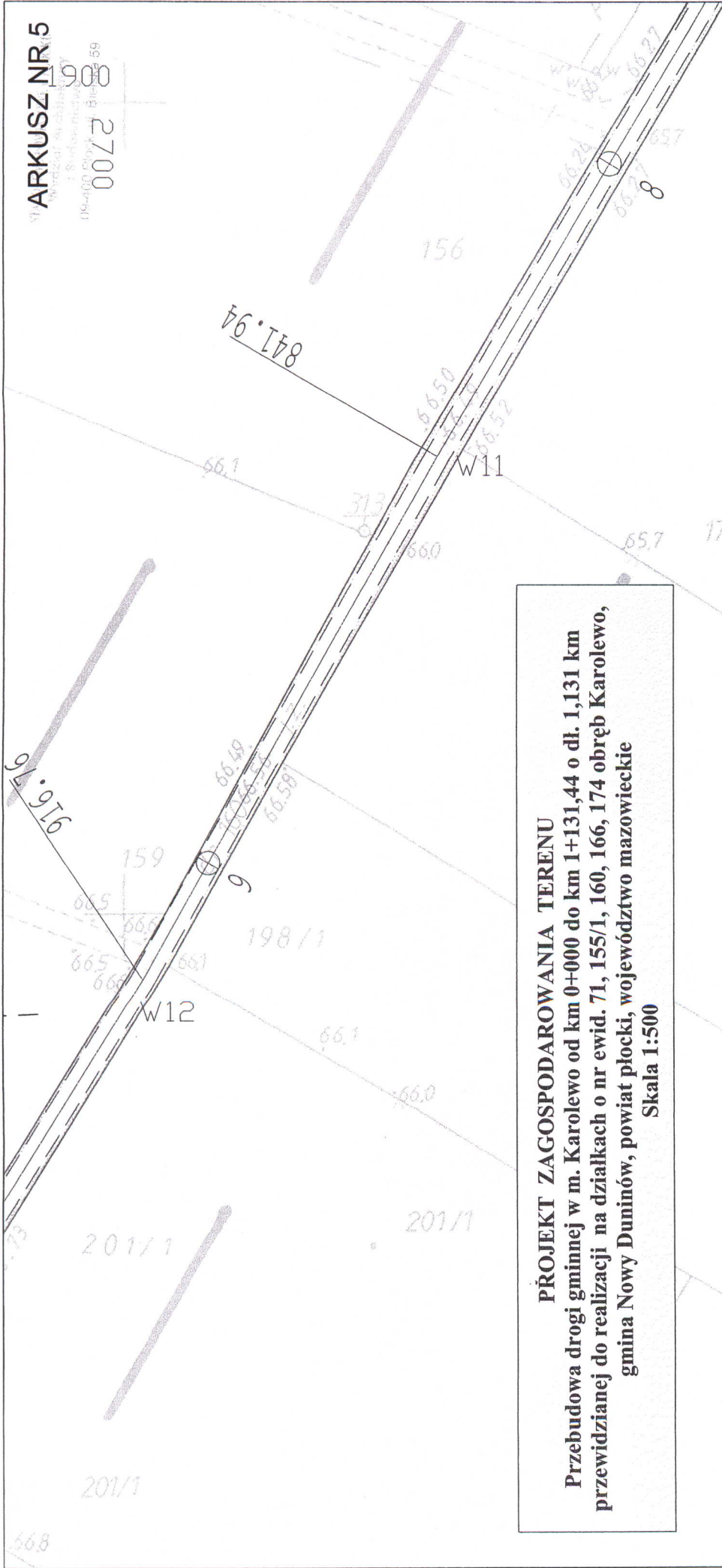
**Legenda:**

- projektowana jezdnia
- krawężń jezdni bitumicznej
- projektowane pobocze
- granice własności

<b>PRZEDSIĘBIORSTWO PROJEKTOWO - USŁUGOWE TOSSA</b>	
ul. Krośniewicka 4c, 09-500 Gostynin	
Inwestor: Urząd Gminy Nowy Duninów	
Nazwa obiektu: Droga gminna w m. Karolewo	
Temat opracowania: Przebudowa drogi gminnej	
Nazwa rysunku: Projekt zagospodarowania terenu	
Zespół projektowy	
Imię i nazwisko	Podpis
inż. Mirosław Kaczmarek	
Michał Górecki	
mgr Piotr Kaczmarek	
Agnieszka Jasińska	
Stefan Stempnowski	
Nr uprawnień	Nr rysunku
Upr. bud. do proj. dróg nr 1/90	1/2010r
Data: 1.2010r	
Sprawdzający	
Rys nr: 1	
Upr. bud. do proj. dróg nr 14/06	







**PROJEKT ZAGOSPODAROWANIA TERENU**  
 Przebudowa drogi gminnej w m. Karolewo od km 0+000 do km 1+131,44 o dl. 1,131 km  
 przewidzianej do realizacji na działkach o nr ewid. 71, 155/1, 160, 166, 174 obręb Karolewo,  
 gmina Nowy Duninów, powiat płocki, województwo mazowieckie  
 Skala 1:500

Legenda:

	projektowana jezdnia
	krawężń jezdni bitumicznej
	projektowane pobocze
	granice własności

**PRZEDSIĘBIORSTWO PROJEKTOWO - USŁUGOWE TOSSA**  
 ul. Krośniewicka4c, 09-500 Gostynin

Inwestor: Urząd Gminy Nowy Duninów	
Nazwa obiektu: Droga gminna w m. Karolewo	Branża: Drogowa
Temat opracowania: Przebudowa drogi gminnej	
Nazwa rysunku: Projekt zagospodarowania terenu	
Stadium: PB	
Skala: 1:500	
Imię i nazwisko	Nr uprawnień
inż. Mirosław Kaczmarek	Upr bud. do proj. drog. Nr 199
Michał Górecki	Podpis
mgr Piotr Kaczmarek	Podpis
Agnieszka Jasińska	Podpis
Stefan Stempnowski	Podpis
Data: I.2010r	
Sprawdzający	
Rys nr: 1	
Upr bud. do proj. drog. Nr 143/68	

