

Oświadczenie projektantów i sprawdzającego

Obiekt:

Budowa sieci kanalizacji sanitarnej z odgałęzieniami
w części miejscowości Nowy Duninów gm. Nowy Duninów

Działki nr ewid. : 112/2, 113/2, 199/4, 257,285, 289,286,287/1,287/2,288, 290,
291, 293,294,295,296,297, 299/2, 299/3,299/5,299/6, 299/8, 299/9, 299/11,
299/12 , 299/13, 300, 301/1, 301/2, 301/3,301/4, 301/7,301/9,301/10, 301/11 ,
302, 303/2, 303/4, 303/11, 303/12, 303/13, 303/16, 327

Projekt:

Projekt budowlano – wykonawczy sieci kanalizacji sanitarnej
z odgałęzieniami dla części miejscowości Nowy Duninów

Inwestor :

Gmina Nowy Duninów
ul. Osiedlowa 1
09-505 Nowy Duninów

Zgodnie z treścią ustawy z dnia 16 kwietnia 2004r.
nowelizującą ustawę Prawo Budowlane (Dz.U. Nr 93, poz. 888)
oświadczam, że projekt niniejszy został wykonany zgodnie z
obowiązującymi przepisami, odpowiednimi normami dotyczącymi
przedmiotu opracowania, a także zgodnie z zasadami wiedzy
technicznej.

PROJEKTANT

inż. Henryka Kamińska
Upewnienia Nr 100-85

Projektant branża sanitarna : inż. Henryka Kamińska


PROJEKTOWANIE, NADZORY
I POMIARY ELEKTRYCZNE

Leszek Jankowski
upr. proj.-bud. i ew. 50/79
09-500 Gostynin, ul. Leg. Polskich 16/9
NIP: 971-003-1279, REGON: 610343831

Projektant branża elektryczna : mgr. inż. Leszek Jankowski.....

Teresa Strzelecka
inż. urządzeń sanitarnych
upr. nr 105/81, 5/90, 82/94

Sprawdzający branża sanitarna: inż. Teresa Strzelecka



MAZOWIECKA
OKRĘGOWA
IZBA
INŻYNIERÓW
BUDOWNICTWA

Warszawa, 27 maja 2009

Zaświadczenie

Pani HENRYKA KAMIŃSKA

miejsce zamieszkania:

KWIATOWA 14 m 23

09-400 PŁOCK

jest członkiem Mazowieckiej Okręgowej Izby Inżynierów Budownictwa

o numerze ewidencyjnym: MAZ/IS/1683/02

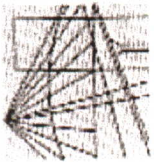
i posiada wymagane ubezpieczenie od odpowiedzialności cywilnej.

Niniejsze zaświadczenie jest ważne

od dnia: 1 lipca 2009 r. do dnia: 31 grudnia 2009 r.

MAZOWIECKA OKRĘGOWA IZBA
INŻYNIERÓW BUDOWNICTWA
PRZEWODNICZĄCY

inż. Wiesław Olechnowicz



MAZOWIECKA
OKRĘGOWA
IZBA
INŻYNIERÓW
BUDOWNICTWA

Warszawa, 11 grudnia 2008

Zaświadczenie

Pani TERESA STRZELECKA

miejsce zamieszkania:

ul. GEN. WŁ. ANDERSA 26

09-410 PŁOCK

jest członkiem Mazowieckiej Okręgowej Izby Inżynierów Budownictwa

o numerze ewidencyjnym: MAZ/IS/117/02

i posiada wymagane ubezpieczenie od odpowiedzialności cywilnej.


Niniejsze zaświadczenie jest ważne do dnia: 31 grudnia 2009 r.

Za zgodność
z oryginałem

MAZOWIECKA OKRĘGOWA IZBA
INŻYNIERÓW BUDOWNICTWA
PRZEWODNICZĄCY

inż. Wiesław Olechnowicz

PROJEKTANT
inż. Henryka Kamińska
Uprawnienie Nr 100-#5



MAZOWIECKA
OKRĘGOWA
I Z B A
INŻYNIERÓW
BUDOWNICTWA

Warszawa, 3 grudnia 2008

Zaświadczenie

Pan LESZEK JANKOWSKI

miejsce zamieszkania:

LEGIONÓW POLSKICH 16/9

09-500 GOSTYNIN

jest członkiem Mazowieckiej Okręgowej Izby Inżynierów Budownictwa

o numerze ewidencyjnym: MAZ/IE/7207/01

i posiada wymagane ubezpieczenie od odpowiedzialności cywilnej.

Niniejsze zaświadczenie jest ważne do dnia: 31 grudnia 2009 r.

MAZOWIECKA OKRĘGOWA IZBA
INŻYNIERÓW BUDOWNICTWA
Z-ca PRZEWODNICZĄCEGO

mgr inż. Jerzy Kotowski

*Za zgodność
z oryginałem*

PROJEKTANT

inż. Henryka Kamińska
Upewnienia Nr 100-85

Biuro: ul. Świętokrzyska 14 klatka B, Vllp. 00-050 Warszawa, tel. 022 336 14 02-04, fax w. 18. E-mail: biuro@maz.pilib.org.pl, www.maz.pilib.org.pl
Dział Członkowski: tel. 022 336 14 05, 022 826 11 05 w. 24, 25, 30, 31, fax 022 336 14 14
Komisja Kwalifikacyjna: ul. Mazowiecka 6/8 pokój 105, tel. 022 826 28 67, 022 826 20 84

URZĄD WOJEWÓDZKI W PŁOCKU

Wydział Planowania Przestrzennego
Urbanistyki, Architektury i Nadzoru Budowlanego
PŁOCK, ul. Jachowicza 30

Płock, dnia 16 grudnia 1985 r.

Nr ewid. 100/85

STWIERDZENIE PRZYGOTOWANIA ZAWODOWEGO

Na podstawie § 2 ust. 1, § 5 ust. 1, § 7 i § 13 ust. 1 pkt. 4 lit. a i b rozporządzenia
Ministra Gospodarki Terenowej i Ochrony Środowiska z dnia 20 lutego 1975 r. w sprawie samodziel-
nych funkcji technicznych w budownictwie (Dz. U. Nr 8, poz. 46)

Obywatelka HENRYKA KAMIŃSKA

inżynier inżynierii środowiska

urodzona dnia 17 stycznia 1953 r. w Legnicy

o t r z y m u j e

stwierdzenie przygotowania zawodowego do wykonywania samodzielnej funkcji
projektanta i kierownika budowy i robót w specjalności instalacyj-
no-inżynierskiej w zakresie sieci i instalacji sanitarnych upoważ-
niające do:

- 1/ sporządzania projektów sieci wodociągowych, kanalizacyjnych,
ciepłych uzbrojenia terenu oraz projektów instalacji sani-
tarnych,
- 2/ kierowania, nadzorowania i kontrolowania budowy i robót, kie-
rowania i kontrolowania wytwarzania konstrukcyjnych elementów
sieci i instalacji sanitarnych oraz oceniania i badania stanu
technicznego w zakresie sieci wodociągowych, kanalizacyjnych,
ciepłych uzbrojenia terenu i instalacji sanitarnych.-



Za zgodność
z oryginałem

PROJEKTANT

inż. Henryka Kamińska
Upewnienia Nr 100-85

GŁÓWNY ARCHITEKT
WOJEWÓDZKI

mjr inż. arch. Stanisław Żurański

Płock, dnia 30 kwietnia 1979 r.

Nr ewid. 50/79

STWIERDZENIE PRZYGOTOWANIA ZAWODOWEGO

Na podstawie § 5 ust. 1, § 7 i § 13 ust. 1 pkt. 4 lit. d rozporządzenia
Ministra Gospodarki Terenowej i Ochrony Środowiska z dnia 20 lutego 1975 r. w sprawie samo-
dzielnych funkcji technicznych w budownictwie (Dz. U. Nr 8, poz. 46)

Obywatel LESZEK JANKOWSKI


magister inżynier elektryk

urodzony dnia 18 kwietnia 1946 r. w Rempnie.

o t r z y m u j e

stwierdzenie przygotowania zawodowego do wykonywania samodzielnej funkcji
projektanta oraz kierownika budowy i robót w specjalności
instalacyjno - inżynieryjnej w zakresie instalacji elektrycznych
upoważniające do :

- 1/ sporządzania projektów instalacji elektrycznych,
- 2/ kierowania, nadzorowania i kontrolowania budowy i robót,
kierowania i kontrolowania wytwarzania konstrukcyjnych
elementów instalacji oraz oceniania i badania stanu tech-
nicznego w zakresie instalacji elektrycznych.-



Z up. WOJEWODY
DYREKTOR
Wojewódzkie Biuro Planowania
Przestrzennego

mgr inż. arch. Ignacy Bładowski

Za zgodność
z oryginałem

PROJEKTANT

inż. Henryka Kamińska
Uprawnienia Nr 100-83

Nr ewid. 82/84

**STWIERDZENIE
PRZYGOTOWANIA ZAWODOWEGO**

Na podstawie §2ust.1, §4ust.2- i §13 ust.1 pkt. 4 lit. a, b
rozporządzenia Ministra Gospodarki Terenowej i Ochrony Środowiska
z dnia 20 lutego 1975 r. w sprawie samodzielnych funkcji technicznych
w budownictwie (Dz. U. Nr 8 poz. 46 - zm. Dz. U. Nr 42, poz. 334 z 1988 r,
Dz. U. Nr 69, poz. 299 z 1991 r.)

TERESA MAŁGORZATA STRZELECKA

inżynier urządzeń sanitarnych

urodzony(a) dnia 20 maja 1952 r. w Wałbrzychu

o t r z y m u j e

stwierdzenie przygotowania zawodowego

do wykonywania samodzielnej funkcji projektanta w specjalności
instalacyjno-inżynierskiej w zakresie sieci sanitarnych obejmujących
sieci wodociągowe, kanalizacyjne, gazowe i ciepłne uzbrojenia terenu
oraz instalacje gazowe i klimatyzacyjno-wentylacyjne.

Niniejsze stwierdzenie przygotowania zawodowego upoważnia do:

- 1/ sporządzania projektów sieci wodociągowych, kanalizacyjnych, gazowych i ciepłych uzbrojenia terenu oraz projektów instalacji gazowych i klimatyzacyjno-wentylacyjnych,
- 2/ w budownictwie jednorodzinym, zagrodowym oraz innych budynków o kubaturze do 1000 m³ - do kierowania, nadzorowania i kontrolowania budowy, kierowania i kontrolowania wytwarzania konstrukcyjnych elementów budowlanych oraz oceniania i badania stanu technicznego sieci sanitarnych.-

Z. URZ. WOJEWÓDZKI

Za zgodność
z oryginałem

PROJEKTANT

inż. Henryka Kamińska 32
Upewnienia Nr 100-85

Nowy Duninów 2009.07.01

**Firma Projektowo –Inwestycyjna
„HEKAM”
Kamińska Henryka
09-400 Płock ul. Kwiatowa 14 m 23**

WARUNKI TECHNICZNE ODPROWADZENIA ŚCIEKÓW SANITARNYCH

W odpowiedzi na telefoniczne zapytanie dotyczące określenia warunków technicznych na odprowadzenie ścieków z części miejscowości Nowy Duninów informujemy:

- Ścieki bytowo gospodarcze należy odprowadzić do istniejącej studzienki rewizyjnej w drodze nr 257 o rzędnych dna 59,88. Bezpośrednio przed studzienką zaprojektować studnię rozprężną z PCVØ1000
- Sieć kanalizacji sanitarnej z odgałęzieniami zaprojektować jako ciśnieniową z rur polietylenowych PE na ciśnienie 10 bar, łączone poprzez zgrzewanie czołowe
- Na sieci zaprojektować studzienki odpowietrzające
- Przykanaliki kanalizacji grawitacyjnej zaprojektować z rur PVC
- Odejścia boczne od sieci wykonać poprzez zastosowanie trójnika lub opaski.
- Na działkach i posesjach zaprojektować lokalne przepompownie ścieków w studzienkach z tworzywa sztucznego Ø800
- Podczas projektowania przewidzieć większe średnice, które umożliwią w przyszłości podłączenie miejscowości Wola Brwileńska i Stary Duninów, a także części miejscowości Nowy Duninów
- Po wykonaniu sieci i przyłączy wykonać inwentaryzację geodezyjną, teren doprowadzić do stanu pierwotnego
- Na powyższy zakres należy opracować dokumentację techniczną i uzyskać Decyzję Pozwolenia na budowę .

Za zgodność
z oryginałem

WÓJT
mgr Mirosław Kryślak

Otrzymują:
1x adresat
1x a/a

PROJEKTANT
inż. Henryka Kamińska
Uprawnienia Nr 100-85

Nowy Duninów, dn. 23.10.2009r.

RG 7616/7/09

DECYZJA Nr 7/2009 o środowiskowych uwarunkowaniach

Na podstawie art. 71 ust.2 , art.75 ust. 1 pkt.4 oraz art. 82, art.84 i 85 ustawy z dnia 03 października 2008r. o udostępnianiu informacji o środowisku oraz o ocenach oddziaływania na środowisko /Dz.U. nr 199, poz. 1227/, a także § 3 ust.1 pkt.72a i § 5 rozporządzenia Rady Ministrów z dnia 9 listopada 2004r. w sprawie określenia rodzajów przedsięwzięć mogących znacząco oddziaływać na środowisko oraz szczegółowych uwarunkowań związanych z kwalifikowaniem przedsięwzięcia do sporządzenia raportu o oddziaływaniu na środowisko /Dz.U. Nr 257 poz. 2573 ze zm./, w związku z art. 104 ustawy z dnia 14 czerwca 1960 r. Kodeks postępowania administracyjnego /t.j. Dz.U. z 2000r. Nr 98, poz.1071 z późn.zm. / **po rozpatrzeniu wniosku Pani Henryki Kamińskiej zam. Płock, ul. Kwiatowa 14 m.23** działającej w imieniu i na rzecz gminy Nowy Duninów z dnia 04.09.2009r. /data wpływu 24.09.2009r./ o wydanie decyzji o środowiskowych uwarunkowaniach dla przedsięwzięcia pn. **budowa sieci kanalizacji sanitarnej wraz z przyłączami w części miejscowości Nowy Duninów na działkach nr ewid. 112/2, 199/4, 257, 285, 289, 287/1, 287/2, 290, 291, 297, 299/2 , 300, 301/1, 301/2, 301/11, 302, 303/2, 303/4, 303/11, 303/16, 326, 327, 328/1 obręb Nowy Duninów gmina Nowy Duninów.**

o r z e k a m

1. **brak potrzeby przeprowadzenia oceny oddziaływania przedsięwzięcia na środowisko,**
2. **określić środowiskowe uwarunkowania pn. budowie sieci kanalizacji sanitarnej wraz z przyłączami w części miejscowości Nowy Duninów na działkach nr ewid. 112/2, 199/4, 257, 285, 289, 287/1, 287/2, 290, 291, 297, 299/2 , 300, 301/1, 301/2, 301/11, 302, 303/2, 303/4, 303/11, 303/16, 326, 327, 328/1 obręb Nowy Duninów gmina Nowy Duninów.**

Warunki są następujące:

1. **Rodzaj przedsięwzięcia** – budowie sieci kanalizacji sanitarnej wraz z przyłączami w części miejscowości Nowy Duninów .
2. **Miejsce realizacji przedsięwzięcia** – budowie sieci kanalizacji sanitarnej wraz z przyłączami w części miejscowości Nowy Duninów na działkach nr ewid. 112/2, 199/4, 257, 285, 289, 287/1, 287/2, 290, 291, 297, 299/2 , 300, 301/1, 301/2, 301/11, 302, 303/2, 303/4, 303/11, 303/16, 326, 327, 328/1 obręb Nowy Duninów gmina Nowy Duninów.

Za zgodność
z oryginałem

PROJEKTANT

inż. Henryka Kamińska
Upewnienia Nr 100-85

3. Warunki wykorzystania terenu:

3.1. W fazie realizacji przedsięwzięcia:

- 3.1.1. W celu ograniczenia emisji zanieczyszczeń do powietrza oraz hałasu wygaszać silniki urządzeń w czasie, kiedy nie występuje konieczność ich eksploatacji,
- 3.1.2. Odpady wytwarzane w trakcie realizacji przedsięwzięcia o kodzie 170904 w ilości 0,01 m³ i odpady o kodzie 170504 w ilości 800 m³ przekazać uprawnionym odbiorcom do odzysku lub unieszkodliwiania.
- 3.1.3. W razie konieczności usunięcia drzew i krzewów, uzyskać zezwolenie właściwego organu do ich usunięcia oraz wykonać określoną przez ten organ kompensację przyrodniczą.
- 3.1.4. Zaplecze budowlane zlokalizować z dala od budynków chronionych akustycznie / budynków mieszkalnych /.
- 3.1.5. Prace ziemne oraz inne prace związane z wykorzystaniem sprzętu mechanicznego lub urządzeń technicznych, gdy będą prowadzone w obrębie brył korzeniowych drzew lub krzewów wykonywać w sposób najmniej szkodzący drzewom lub krzewom.
- 3.1.6. Prace ziemne przy obiektach zabytkowych nie mogą być dokonywane bez odpowiedniego uzgodnienia z Wojewódzkim Konserwatorem Zabytków w Warszawie Delegatura w Płocku .
- 3.1.7. Wszelkie roboty ziemne, naruszające strukturę gruntu poniżej warstwy ornej – tj. głębiej niż na 30 cm , planowane zmiany w zagospodarowaniu terenu mogą być dopuszczone do realizacji – po przeprowadzeniu archeologicznych badań wykopaliskowych po uzyskaniu pozwolenia Wojewódzkiego Konserwatora Zabytków.

3.2. W fazie eksploatacji instalacji:

- 3.2.1. Ilość odprowadzenia wód opadowych z wykopów będzie zależała od chłonności gruntu i intensywności deszczu. Przy dużym deszczu prace będą przerwane, a później wodę z wykopów przewiduje się odprowadzić na teren w pobliżu wykopów, do rowu.
- 3.2.2. Projektowana kanalizacja sanitarna uzdrowi gospodarkę wodno-ściekową i spełni oczekiwania mieszkańców. Istniejąca oczyszczalnia ścieków w Nowym Duninowie ma wydajność 150 m³ / dobę. W chwili obecnej spływ dobowy ścieków kształtuje się w wysokości 120m³ / d. Przewidywana ilość ścieków z projektowanej kanalizacji z Nowego Duninowa wyniesie około 9,6m³ / d. Poprawi ona parametry pracy oczyszczalni.

4. Wymagania dotyczące ochrony środowiska konieczne do uwzględnienia w projekcie budowlanym:

- 4.1. Zaprojektować taką organizację robót, aby nie powodować nadmiernych uciążliwości dla środowiska /hałas, emisja do powietrza, odpady, itp./.

- 4.2. Zaprojektować gospodarkę odpadami powstającymi w wyniku realizacji przedsięwzięcia, określając ich ilość, rodzaj i sposób gospodarowania.
- 4.3. Zaprojektować kompensację przyrodniczą w razie usunięcia drzew i krzewów na terenie położonym najbliżej miejsca usunięcia.
- 4.4. Przedsięwzięcie zlokalizowane jest na w granicach stanowiska archeologicznego i obiektów zabytkowych. Projekt budowlany podlega uzgodnieniu z Wojewódzkim Konserwatorem Zabytków w Warszawie Delegatura w Płocku.
- 4.5. Planowane przedsięwzięcie będzie zlokalizowane w otulinie Gostynińsko-Włocławskiego Parku Krajobrazowego. Projekt budowlany wymaga uzgodnienia z Dyrekcją Parku.
5. **Wymogi w zakresie przeciwdziałania skutkom awarii przemysłowych.**
 - nie dotyczy.
6. **Wymogi w zakresie transgranicznego oddziaływania na środowisko.**
 - nie dotyczy.
7. **Obowiązki nakładane na wnioskodawcę.**

W celu zminimalizowania uciążliwości dla środowiska na inwestora nałożono Szereg obowiązków koniecznych do uwzględnienia w trakcie realizacji przedsięwzięcia, w fazie eksploatacji oraz przez projektantów przy opracowaniu projektu budowlanego.

Przypomina się, iż zgodnie z ustawą z dnia 27 kwietnia 2001r. o odpadach Firma wykonująca prace budowlane zobowiązana jest na 30 dni przed rozpoczęciem prac przedłożyć Staroście Płockiemu informację o wytwarzanych odpadach oraz o sposobie gospodarowania wytwarzanymi odpadami.
8. **Okres ważności decyzji.**

Decyzja środowiskowa będzie ważna przez okres czterech lat od daty jej uprawomocnienia.

UZASADNIENIE

W związku z wnioskiem z dnia 04.09.2009r. /data wpływu do tut. Urzędu Gminy 24.09.2009r./ złożonym przez Panią Henrykę Kamińską zam. Płock, ul. Kwiatowa 14 m.23 działającą w imieniu i na rzecz gminy Nowy Duninów w sprawie wydania decyzji o środowiskowych uwarunkowaniach dla przedsięwzięcia pn. budowa sieci kanalizacji sanitarnej wraz z przyłączami w części miejscowości Nowy Duninów na działkach nr ewid. 112/2, 199/4, 257, 285, 289, 287/1, 287/2, 290, 291, 297, 299/2, 300, 301/1, 301/2, 301/11, 302, 303/2, 303/4, 303/11, 303/16, 326, 327, 328/1 obręb Nowy Duninów gmina Nowy Duninów.

Wójt Gminy Nowy Duninów w dniu 28.09.2009r. nr sprawy RG 7616/7/09 wystąpił do Starosty Płockiego i Państwowego Powiatowego Inspektora Sanitarnego o wydanie opinii co do potrzeby przeprowadzenia oceny oddziaływania na środowisko i

uzgodnienia warunków realizacji przedsięwzięcia mogącego potencjalnie znacząco oddziaływać na środowisko pn. budowa sieci kanalizacji sanitarnej wraz z przyłączami w części miejscowości Nowy Duninów na działkach nr ewid. 112/2, 199/4, 257, 285, 289, 287/1, 287/2, 290, 291, 297, 299/2, 300, 301/1, 301/2, 301/11, 302, 303/2, 303/4, 303/11, 303/16, 326, 327, 328/1 obręb Nowy Duninów gmina Nowy Duninów.

Starosta Płocki postanowieniem Nr RŚ.II 7633-137/2009 z dnia 01.10.2009r. wyraził opinię, że dla przedsięwzięcia pn. budowa sieci kanalizacji sanitarnej wraz z przyłączami w części miejscowości Nowy Duninów na działkach nr ewid. 112/2, 199/4, 257, 285, 289, 287/1, 287/2, 290, 291, 297, 299/2, 300, 301/1, 301/2, 301/11, 302, 303/2, 303/4, 303/11, 303/16, 326, 327, 328/1 obręb Nowy Duninów gmina Nowy Duninów - nie istnieje potrzeba przeprowadzenia oceny oddziaływania na środowisko.

Państwowy Powiatowy Inspektor Sanitarny wydał opinię sanitarną ZNS .7170-928-301/09 MP - nie ma potrzeby przeprowadzenia oceny oddziaływania na środowisko.

Organ decyzyjny działając na podstawie art. 59 ust.1 pkt.2 ustawy o udostępnianiu informacji o środowisku oraz o ocenach oddziaływania na środowisko, uwzględniając opinię w/w organów oraz analizując dołączone do wniosku informacje wydał postanowienie Nr RG 7616/7/09 z dnia 19.10.2009r. - **odstępujące od obowiązku przeprowadzenia oceny oddziaływania na środowisko dla planowanego przedsięwzięcia.**

Sieć kanalizacyjna wraz z przyłączami zaprojektowana będzie na potrzeby części miejscowości Nowy Duninów. Ścieki będą odprowadzane poprzez istniejącą studnię do kanalizacji sanitarnej zlokalizowanej na działce nr ewid. 257, a następnie będą spływały do istniejącej oczyszczalni ścieków w Nowym Duninowie. Docelowo w średnicy rurociągów przewidziano włączenie ścieków z rozbudowywanych terenów przylegających oraz z miejscowości Stary Duninów około 47 rodzin zamieszkałych oraz 120 rodzin, którzy się wybudują na działkach podzielonych i przeznaczonych pod zabudowę i z miejscowości Wola Brwileńska - około 37 rodzin zamieszkałych oraz 100 rodzin, które wybudują domy na działkach podzielonych.

Długość projektowanej sieci kanalizacji ciśnieniowej będzie wynosiła 3,0 km, zaś długość przyłączy około 0,5 km. Planowana ilość odgałęzień z przepompowniami - około 32 szt. Sieć kanalizacyjna wraz z przyłączami zostanie zaprojektowana jako ciśnieniowa. Ze względu na spadki terenu nie ma możliwości podłączyć się grawitacyjnie do istniejącej kanalizacji.

Projektowana kanalizacja zostanie wykonana z rur PE o średnicy od \varnothing 40 do \varnothing 110. Rurociągi te będą łączone poprzez zgrzewanie i układane w wykopie na głębokości około 1,5m, szerokości 0,8m, na 15 cm warstwie piasku i zasypane 30 cm warstwą piasku a następnie gruntem rodzimym.

Planowane przedsięwzięcie będzie zlokalizowane w otulinie Gostynińsko-Włocławskiego Parku Krajobrazowego

Budowa projektowanej kanalizacji sanitarnej i jej eksploatacja zmniejszy zanieczyszczenie gleby i wód gruntowych poprzez likwidację nieszczelnych szamb. W ten sposób zostanie uregulowana gospodarka ściekowa na tym terenie. Inwestycja podwyższy standard życia na osiedlu oraz podniesie atrakcyjność okolicznych terenów.

Na podstawie opisu planowanego przedsięwzięcia, należy uznać, że jest ono przedsięwzięciem mogącym potencjalnie znacząco oddziaływać na środowisko, a tym samym należy do kategorii przedsięwzięć, o których mowa w art. 71 ust. 2 pkt.2 ustawy z dnia 3 października 2008r. o udostępnianiu informacji o środowisku oraz o

ocenach oddziaływania na środowisko /Dz.U. Nr 199, poz. 1227/, a także § 3 ust.1 pkt.72a rozporządzenia Rady Ministrów z dnia 9 listopada 2004r. w sprawie określenia rodzajów przedsięwzięć mogących znacząco oddziaływać na środowisko oraz szczegółowych uwarunkowań związanych z kwalifikowaniem przedsięwzięcia do sporządzenia raportu o oddziaływaniu na środowisko .

Biorąc powyższe pod uwagę , po uwzględnieniu uwarunkowań wymienionych w oraz art. 63 ust.1 ustawy z dnia 03 października 2008r. o udostępnianiu informacji o środowisku oraz o ocenach oddziaływania na środowisko stwierdzono, iż skala przedsięwzięcia jest niewielka, w/w przedsięwzięcie będzie w niewielkim stopniu oddziaływać na środowisko, oddziaływanie całkowicie opisane w karcie informacyjnej przedsięwzięcia, brak oddziaływania na obszary NATURA 2000, sugeruje się, iż dla w/w przedsięwzięcia nie istnieje potrzeba przeprowadzenia oceny oddziaływania na środowisko.


Biorąc powyższe pod uwagę , postanowiono jak w sentencji.

Pouczenie

Na niniejsze postanowienia nie przysługuje zażalenie.

Otrzymują:

1. Pani Henryka Kamińska
ul.Kwiatowa 14 m 23 , 09-400 Płock
2. Gmina Nowy Duninów
3. Strony postępowania w/g rozdzielnika
4. a/a



Do wiadomości:

1. Starostwo Powiatowe w Płocku
Wydział Rolnictwa i Środowiska
ul. Bielska 59 , 09-400 Płock .
2. Państwowy Powiatowy Inspektor Sanitarny
ul. Kolegialna 20 , 09-400 Płock
3. Gostynińsko- Włocławski Park Krajobrazowy
ul. Zamkowa 11 , 87-820 Kowal
4. Wojewódzki Urząd Ochrony Zabytków w Warszawie
Delegatura w Płocku
ul. Zduńska 13 A , 09-400 Płock


WÓJT
mar Mirosław Krusiak

Decyzja jest prawomocna
Nowy Duninów, data 02.12.2008

Z up. WOJTA GMINY


Teresa Szymañska
Sekretarz Gminy

Załącznik
do decyzji nr 7/2009
z dnia 23.10.2009r.

Charakterystyka przedsięwzięcia

Sieć kanalizacyjna wraz z przyłączami zaprojektowana będzie na potrzeby części miejscowości Nowy Duninów. Ścieki będą odprowadzane poprzez istniejącą studnię do kanalizacji sanitarnej zlokalizowanej na działce nr ewid. 257, a następnie będą spływały do istniejącej oczyszczalni ścieków w Nowym Duninowie. Docelowo w średnicy rurociągów przewidziano włączenie ścieków z rozbudowywanych terenów przylegających oraz z miejscowości Stary Duninów około 47 rodzin zamieszkałych oraz 120 rodzin, którzy się wybudują na działkach podzielonych i przeznaczonych pod zabudowę i z miejscowości Wola Brwileńska - około 37 rodzin zamieszkałych oraz 100 rodzin, które wybudują domy na działkach podzielonych.

Długość projektowanej sieci kanalizacji ciśnieniowej będzie wynosiła 3,0 km, zaś długość przyłączy około 0,5 km. Planowana ilość odgałęzień z przepompowniami – około 32 szt. Sieć kanalizacyjna wraz z przyłączami zostanie zaprojektowana jako ciśnieniowa. Ze względu na spadki terenu nie ma możliwości podłączyć się grawitacyjnie do istniejącej kanalizacji.

Projektowana kanalizacja zostanie wykonana z rur PE o średnicy od \varnothing 40 do \varnothing 110. Rurociągi te będą łączone poprzez zgrzewanie i układane w wykopie na głębokości około 1,5m, szerokości 0,8m, na 15 cm warstwie piasku i zasypane 30 cm warstwą piasku a następnie gruntem rodzimym.

Planowane przedsięwzięcie będzie zlokalizowane w otulinie Gostyńsko-Włocławskiego Parku Krajobrazowego

Budowa projektowanej kanalizacji sanitarnej i jej eksploatacja zmniejszy zanieczyszczenie gleby i wód gruntowych poprzez likwidację nieuszczelnionych szamb. W ten sposób zostanie uregulowana gospodarka ściekowa na tym terenie. Inwestycja podwyższy standard życia na osiedlu oraz podniesie atrakcyjność okolicznych terenów.


mgr Mirosław Kryśtak

Uwagi i zalecenia:

1. Przypomina się wykonawcy o obowiązku ochrony punktów osnowy geodezyjnej art.15 i 48 ustawy z dnia 17.05.1989 roku Prawo geodezyjne i kartograficzne (tj. Dz. U. Nr 240 z 2005 r. poz. 2027 z późniejszymi zmianami).
2. Przypomina się inwestorowi, że sieć uzbrojenia terenu podlega inwentaryzacji i ewidencji. Po zrealizowaniu projektu przeprowadza się inwentaryzację art. 27 ustawy z dnia 17.05.1989 roku Prawo geodezyjne i kartograficzne (tj. Dz. U. Nr 240 z 2005 r. poz. 2027 z późniejszymi zmianami) oraz & 14 pkt.1 Rozporządzenia Ministra Rozwoju Regionalnego i Budownictwa z dnia 05.04.2001 roku w sprawie geodezyjnej ewidencji sieci uzbrojenia terenu oraz zespołów uzgadniania dokumentacji projektowej (tj. Dz. U. Nr 38 poz. 455).
3. W przypadku konieczności wycinki drzew uzyskać zgodę właściwych służb.
4. Uzyskać warunki techniczne na sposób zabezpieczenia istniejącej sieci energetycznej w miejscach zbliżeń i skrzyżowań w ZE Płock Dystrybucja Zachód Sp. z o.o. ul. Graniczna 79.
5. Uzyskać warunki techniczne na sposób zabezpieczenia istniejącej sieci telefonicznej w miejscach zbliżeń i skrzyżowań w TP Płock ul. 1-go Maja 7.
6. Uzyskać warunki techniczne na sposób zabezpieczenia istniejących rowów w miejscach zbliżeń i skrzyżowań w W.Z.M. i U.W. Warszawa O/Płock Inspektorat Gostynin ul. Ziejkowa 4A.
7. Uzgodnienie zachowuje ważność przez okres 3 lat od dnia wydania opinii w sprawie uzgodnienia usytuowania projektowanych sieci uzbrojenia terenu - zgodnie z § 13 pkt 1 Rozporządzenia Ministra Rozwoju Regionalnego i Budownictwa z dnia 05.04.2001 roku w sprawie geodezyjnej ewidencji sieci uzbrojenia terenu oraz zespołów uzgadniania dokumentacji projektowej (tj. Dz. U. Nr 38 poz. 455).
8. Uzgodnienie traci ważność w przypadku, gdy inwestor albo organy administracji architektoniczno budowlanej lub nadzoru budowlanego powiadomią zespół o utracie ważności, zmianie lub uchyleniu decyzji o warunkach zabudowy i zagospodarowania terenu, zatwierdzeniu projektu budowlanego oraz pozwoleniu na budowę - zgodnie z § 13 pkt 2 w/w rozporządzenia.

z up. STAROSTY
inż. Leszek Majewski
PRZEWODNICZĄCY
ZESPOŁU UZGADNIANIA
DOKUMENTACJI PROJEKTOWEJ

**Wojewódzki Zarząd
Melioracji i Urządzeń Wodnych w Warszawie
Oddział w Płocku
Inspektorat w Gostyninie**

09-500 Gostynin, ul Ziejkowa 4a
www.warszawa.wzmiuw.gov.pl

tel.(024) 235.34.92 fax. (024) 235.34.92
e-mail: inspektoratgos@op.pl

Gostynin, dnia 23-11-2009 r.

IP/GO-4105-U/ 287 /2009

**Firma Projektowo-Inwestycyjna
„HEKAM”
Henryka Kamińska
09-400 Płock, ul. Kwiatowa 14/23**

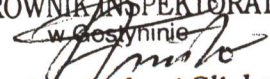
Dotyczy : uzgodnienia trasy projektowanej sieci kanalizacji sanitarnej ciśnieniowej z odgałęzieniami w miejscowości Nowy Duninów gmina Nowy Duninów.

Wojewódzki Zarząd Melioracji i Urządzeń Wodnych w Warszawie Oddział w Płocku Inspektorat w Gostyninie informuje, że projektowana sieć kanalizacyjna koliduje z rowem melioracyjnym „W-10” oraz rowami , które nie występują w naszej ewidencji.

Przejście przez w/w rowy wymaga zachowania n/w warunków:

1. Przejście wykonać metodą bagrowniczą lub przewiertu sterowanego w rurach osłonowych na głębokości min.1,0 m pod rzeczywistym dnem rowów. Końcówki rury osłonowej - przestrzeń pomiędzy rurą przewodową a osłonową - uszczelnić sznurem konopnym i polkitem.
2. Przy zastosowaniu metody bagrowniczej po ułożeniu przewodu należy dokonać odbudowy koryta ciek, wykorzystując grunt rodzimy, który na przekopie należy dokładnie ubić warstwami 20-30 cm (dotyczy to zarówno dna jak też skarp ciek). Następnie skarpy zahumusować i zadarniować metodą darniowania na mur.
3. Wskazane jest wykonywanie robót ziemnych przy przekopie podczas niskich stanów wód i braku opadów atmosferycznych. W przypadku utrudnień należy wykonać kanał obiegowy, przegradzając istniejące koryto groblą ziemną.
4. Przy odbudowie rowów należy zwrócić uwagę na zachowanie wymiarów hydraulicznych koryta ciek. Nie można zwłaszcza zmniejszać przekroju poprzecznego koryta ciek: szerokości dna, spadków oraz nachylenia skarp. Miejsce przejścia sieci kanalizacyjnej przez ciek należy trwale oznakować poprzez ustawienie tablic informacyjnych lub zabicie betonowych słupków.

Za zgodność
z oryginałem

KIEROWNIK INSPEKTORATU
w Gostyninie

mgr inż. Andrzej Glinka

PROJEKTANT

inż. Henryka Kamińska
Uprawnienia Nr 100-85

Przedsiębiorstwo Usług Geodezyjnych
inż. Andrzej Kozicki
09-402 Płock ul. Obrońców Płocka 11/3
tel/fax 024 266 89 24 kom. 0601 314 527

woj. mazowieckie
pow. płocki
gm. Nowy Duninów
obr. Nowy Duninów
dz. 300
mapa 251.443.221

MAPA DO CELÓW PROJEKTOWYCH
SKALA 1:1000

19.08.2009
Geodeta Uprawniony
inż. Andrzej Kozicki
Nr upr/2063

Nie wyklucza się istnienia w terenie urządzeń podziemnych, nie wskazanych na mapie, które nie zostały zgłoszone do inwentaryzacji przed zasypianiem.

197

LEGENDA

- proj. sieć kanalizacji sanitarnej ciśnieniowej
- proj. odgałęzienie kanalizacji sanitarnej ciśnieniowej
- S-n - proj. przydomowa przepompownia ścieków
- SR - proj. studzienka kanalizacyjna rozprężna
- Sz - proj. studzienka płuczająca
- linia rozgraniczająca
- aN — Przyłącze elektryczne (pozalicznikowe) (poza zakresem uzgodnienia ZUD)

CD ARK NR 2
Zoryginałem

ZAKŁAD ENERGETYCZNY PŁOCK
Dystrykt Zachód Sp. z o.o.
ul. Rejmonta 57 tel. (024) 215-30-81
09-200 SIERPO
NIP 776-10-03-459
REGON 610246651

Uwagi:
W miejscu skrzyżowania projektowanego ścieku kanalizacyjnego sanitarnego z kablem elektrycznym należy dokonać poprzecznej izolacji przedmiotowych kabli wraz z instalacją. Projektować pod nadzorem Państwowego Energetycznego Urzędu Nadzoru. Pracę zrealizować w miejscu skrzyżowania prowadzić zgodnie z przepisami.

dnia: 06.11.2008
Zakład Energetyczny Płock
Dystrykt Zachód Sp. z o.o.
ul. Rejmonta 57
Płock

Jednostka Kwalifikacyjna
MIEROWNIK

STAROSTA PŁOCKI
Biuro Dokumentacji Geodezyjno-Kartograficznej
ul. Starostwa Północna w Płocku,
09-400 Płock, ul. Bielski 59.
Pobyt w biurze w dniach: 26.07.2009

z ogłoszeniem przyjętym do publicznego zasobu geodezyjnego i kartograficznego w Biurze Dokumentacji Geodezyjno-Kartograficznej w Płocku w dniu 21.08.09 w odniesieniu do: 26.07.2009

Podpis: 19.10.08.2009

STAROSTA PŁOCKI
(miejscowość, podpis)

Starosta Dorota Chyżczak

Starosta Dorota Chyżczak

Starosta Dorota Chyżczak

W obszarze oznaczonym na planie...
pobawienie w terenie składowiści sieci kanalizacji sanitarnej...
zrealizować. Dokumentację projektową...
przyjęta do zrealizacji...
transmisji danych...
projektowych...
projektować...
pozwolenia na budowę...
i...
uzgodnienie...
Płock, dnia 21.08.09

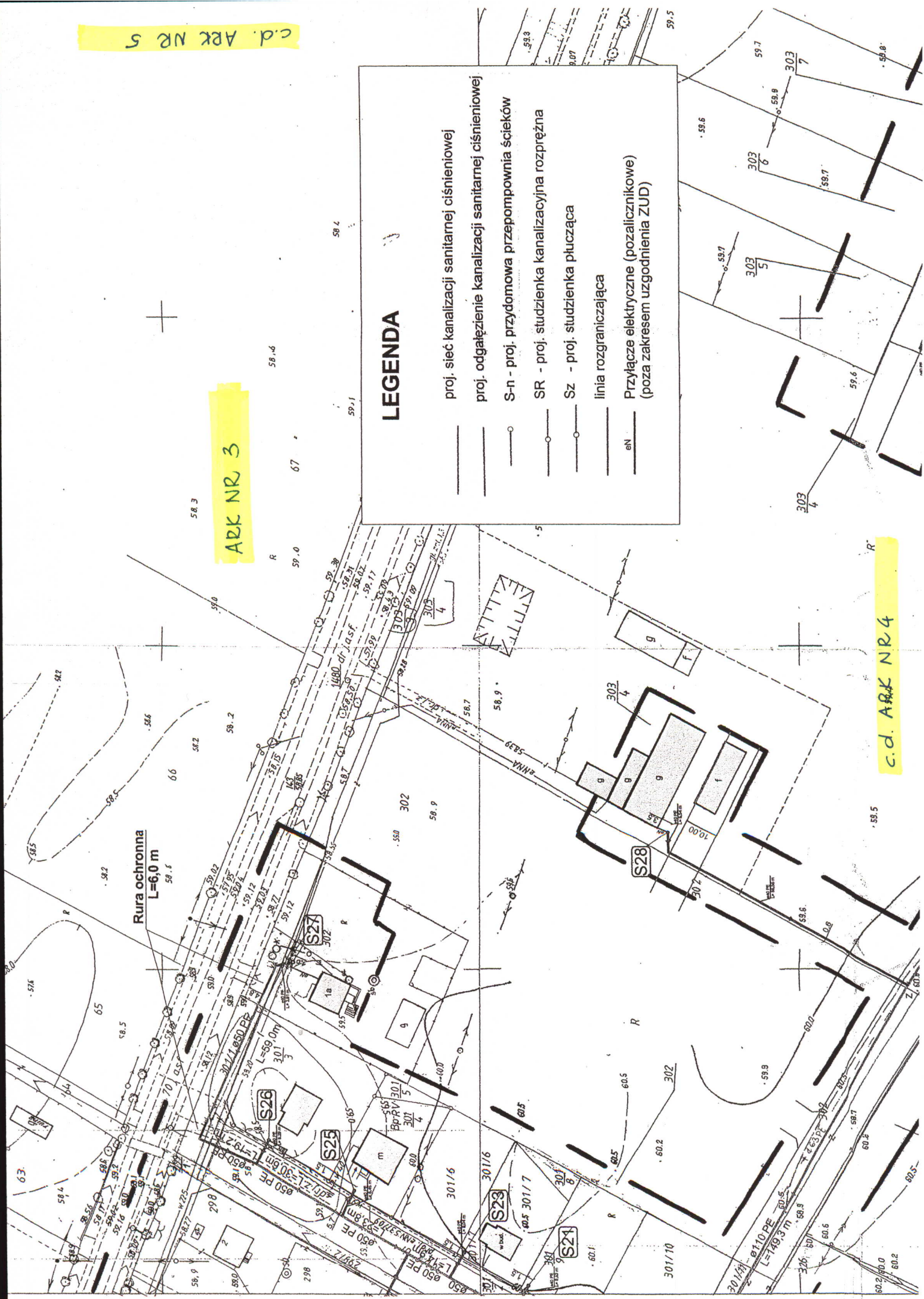
FIRMA PROJEKTOWA - INWESTYCYJNA "HEKAM"	
PROJEKT BUDOWLANO-WYKONAWCZY SIECI KAN. SANITARNEJ Z ODGAŁĘZIENIAMI DLA CZĘŚCI MIEJSCOWOŚCI NOWY DUNINÓW	
PLAN ZAGOSPODAROWANIA TERENU	10.2009r
GMINA NOWY DUNINÓW	1:1000
inż. Henryka Kamińska nr upr. 100/85	
mgr. inż. Leszek Jankowski nr upr. 50/79	
2	

ARK NR 2

LEGENDA

- proj. sieć kanalizacji sanitarnej ciśnieniowej
- proj. odgałęzienie kanalizacji sanitarnej ciśnieniowej
- S-n - proj. przydomowa przepompownia ścieków
- SR - proj. studzienka kanalizacyjna rozprężna
- Sz - proj. studzienka płuczająca
- linia rozgraniczająca
- Przylącze elektryczne (pozalicznikowe) (poza zakresem uzgodnienia ZUD)

Rura ochronna
L=6,0 m



Płock, dn. 01.12.2009r.

**PAŃSTWOWY POWIATOWY
INSPEKTOR SANITARNY w Płocku**
09-402 Płock, ul. Kolegialna 20
tel. 024 262-62-07; 024 262-31-04

**Firma Projektowo – Inwestycyjna
„HEKAM” inż. Henryka Kamińska**
Ul. Kwiatowa 14/23
09-400 Płock

OPINIA SANITARNA ZNS. 7170-1318-442/09.GB

Na podstawie art. 3 pkt. 2 a ustawy z dnia 14 marca 1985 r. o Państwowej Inspekcji Sanitarnej (Dz.U. z 2006 r. nr 122, poz. 851 ze zmianami), po zapoznaniu się z projektem budowlanym złożonym przy piśmie z dnia 19.11.2009r., Państwowy Powiatowy Inspektor Sanitarny w Płocku

opiniuje projekt budowlano – wykonawczy sieci kanalizacji sanitarnej z odgałęzieniami w części miejscowości Nowy Duninów działki o nr ewid. 112/2, 113/2, 199/4, 257, 285, 289, 286, 287/1, 287/2, 288, 290, 291, 293, 294, 295, 296, 297, 299/2, 299/3, 299/5, 299/6, 299/8, 299/9, 299/11, 299/12, 299/13, 300, 301/1, 301/2, 301/3, 301/4, 301/7, 301/9, 301/10, 301/11, 302, 303/2, 303/4, 303/11, 303/12, 303/13, 303/16, 327 pozytywnie bez zastrzeżeń.

UZASADNIENIE

Przedmiotem opracowania jest projekt budowlano – wykonawczy sieci kanalizacji sanitarnej z odgałęzieniami w części miejscowości Nowy Duninów działki o nr ewid. 112/2, 113/2, 199/4, 257, 285, 289, 286, 287/1, 287/2, 288, 290, 291, 293, 294, 295, 296, 297, 299/2, 299/3, 299/5, 299/6, 299/8, 299/9, 299/11, 299/12, 299/13, 300, 301/1, 301/2, 301/3, 301/4, 301/7, 301/9, 301/10, 301/11, 302, 303/2, 303/4, 303/11, 303/12, 303/13, 303/16, 327

Sieć kanalizacji sanitarnej zaprojektowano w systemie rozgałęźnym. Sieć projektuje się wykonać z rur kanalizacyjnych PE-HD SDR 17.5, Ø.110, Ø 75, Ø 63, Ø 50 i Ø 40, kształtek PE oraz armatury kanalizacyjnej z PCW.

Na każdym przyłączy dla każdej posesji zaprojektowano oddzielnie urządzenie zbiornikowo – tłoczne.

Długość kanalizacji sanitarnej z odgałęzieniami wynosi:

- Ø 110 PE-HD – 975 m
- Ø 75 PE-HD – 407 m
- Ø 63 PE-HD – 902 m
- Ø 50 PE-HD – 740 m
- Ø 40 PE-HD – 494 m

Ilość odgałęzień ciśnieniowych – 30 szt.

Odgałęzienia kanalizacyjne zaprojektowano z rur kanalizacyjnych PE-HD PN 10 o średnicach Ø 40. Połączenia z siecią kanalizacyjną projektuje się wykonać za pomocą trójnika lub opaski.

Integralną częścią niniejszej opinii sanitarnej jest projekt budowlano – wykonawczy sieci kanalizacji sanitarnej z odgałęzieniami w części miejscowości Nowy Duninów działki o nr ewid. 112/2, 113/2, 199/4, 257, 285, 289, 286, 287/1, 287/2, 288, 290, 291, 293, 294, 295, 296, 297, 299/2, 299/3, 299/5, 299/6, 299/8, 299/9, 299/11, 299/12, 299/13, 300, 301/1, 301/2, 301/3, 301/4, 301/7, 301/9, 301/10, 301/11, 302, 303/2, 303/4, 303/11, 303/12, 303/13, 303/16, 327 opatrzony pieczęcią Państwowego Powiatowego Inspektora Sanitarnego w Płocku.

Sporządził:
Grzegorz Bieńkowski - Kierownik Sekcji ZNS

**Za zgodność
z oryginałem**

PROJEKTANT
inż. Henryka Kamińska
Uprawnienia Nr 100-85

Informacja: W związku z art. 3 pkt. 3 ustawy z dnia 14 marca 1985r. o Państwowej Inspekcji Sanitarnej, informuję o konieczności powiadomienia Inspekcji Sanitarnej o terminie odbioru technicznego obiektu.

Załączniki: 1 egz. dokumentacji

Państwowy
Powiatowy Inspektor Sanitarny
w Płocku-mieście na prawach powiatu
oraz powiecie płockim
lek. med. Romuald Ostrowski
spec. epidemiolog

Otrzymują:

1. Adresat
2. aa

Sporządził:
Grzegorz Bieńkowski - Kierownik Sekcji ZNS

Płock, dnia 27.11.2009 r.

DP. 4171-168/09

POSTANOWIENIE.

Na podstawie art. 27 w nawiązaniu do art. 6 ust. 1, pkt 3a; art. 7 ust. 1, oraz art. 92 ustawy z dnia 23 lipca 2003 roku o ochronie zabytków i opiece nad zabytkami (Dz.U. z 2003 r., Nr 162, poz. 1568 z późniejszymi zmianami), art. 39 ust. 3 ustawy z dnia 7 lipca 1994 roku Prawo budowlane (Dz.U. z 2006 r., Nr 156, poz. 1118 z późn. zm.) oraz art. 106 ustawy z dnia 14 czerwca 1960 roku - Kodeks Postępowania Administracyjnego (tekst jednolity: Dz.U. z 2000 r. Nr 98, poz. 1071),

**działając z upoważnienia
Mazowieckiego Wojewódzkiego Konserwatora Zabytków
w Warszawie**

po rozpatrzeniu wniosku z dnia: 19.11.2009 r., L.dz.: 2168/09, data wpływu: 20.11.2009 r.

złożonego przez: Firmę Projektowo-Inwestycyjną „HEKAM” Henryka Kamińska z siedzibą w Płocku, **działającej w imieniu i z upoważnienia inwestora tj.:** Urzędu Gminy w Nowym Duninowie

w sprawie: o zaopiniowanie ze stanowiska konserwatorskiego zamierzenia inwestycyjnego pn. „Budowa sieci kanalizacji sanitarnej z odgałęzieniami dla części miejscowości Nowy Duninów, gm. Nowy Duninów” wg. załączonego projektu.

oraz po ocenie danych we wniosku i załącznikach do niego:

1. Projekt budowlano-wykonawczy p.n.: „Budowa sieci kanalizacji sanitarnej z odgałęzieniami w części miejscowości Nowy Duninów, gm. Nowy Duninów”, na działkach wg. załącznika do projektu - projektanci: inż. Henryka Kamińska i mgr inż. Leszek Jankowski.
2. Pełnomocnictwo Wójta Gminy Nowy Duninów z dnia. 26.05.2009 r.

postanawiam

pozytywnie zaopiniować: zamierzenie inwestycyjne pn. „Budowa sieci kanalizacji sanitarnej z odgałęzieniami dla części miejscowości Nowy Duninów, gm. Nowy Duninów” na terenie działek wg. załączonego projektu **przy zachowaniu następujących warunków konserwatorskich:**

- wszelkie prace ziemne w ramach przedmiotowej inwestycji należy prowadzić pod ścisłym nadzorem archeologicznym.
- na prowadzenie robót budowlanych w otoczeniu zabytku wpisanego do rejestru zabytków oraz sprawowanie nadzoru archeologicznego nad przebiegiem prac ziemnych w ramach realizacji inwestycji - inwestor zobowiązany jest uzyskać pozwolenie konserwatorskie, wydane w trybie decyzji administracyjnej.

Za zgodność
z oryginałem
PROJEKTANT
inż. Henryka Kamińska

UZASADNIENIE:

Niniejsza inwestycja zlokalizowana jest w otoczeniu zabytkowego kościoła w Nowym Duninowie wpisanego wraz z terenem cmentarza przykościelnego do rejestru zabytków pod nr 502/1146 - Decyzją z dnia 22.05.1975 roku oraz cmentarza parafialnego z kaplicą cmentarną wpisaną do rejestru zabytków pod nr 460 - Decyzją z dnia 16.09.1978 roku. Zakres ochrony konserwatorskiej obejmuje również stanowiska archeologiczne: Nowy Duninów nr 7; 8 i 9 - wpisane do ewidencji konserwatorskiej KESA pod nr odpowiednio: 70; 71 i 72 w obrębie obszaru AZP nr 49-52. Zgodnie z art. 36 ustawy z dnia 23 lipca 2003 roku o ochronie zabytków i opiece nad zabytkami (Dz.U. nr 162, poz. 1568 z późniejszymi zmianami), w związku z lokalizacją w/w inwestycji w granicach pełnej ochrony konserwatorskiej - inwestor zobowiązany jest uzyskać pozwolenie konserwatorskie na prowadzenie robót budowlanych w otoczeniu zabytków wpisanych do rejestru zabytków jw., w tym także sprawowanie nadzoru archeologicznego nad realizacją prac ziemnych w obszarze pasa zajęcia pod inwestycję. Postanowiono, zatem jak w sentencji.

POUCZENIE:

Na niniejsze postanowienie przysługuje stronie zażalenie do Ministra Kultury i Dziedzictwa Narodowego, które należy złożyć za pośrednictwem tutejszego urzędu w terminie 7 dni od daty otrzymania.

Zgodnie z obowiązującymi przepisami nie pobrano zapłaty opłaty skarbowej - podstawa prawna: art. 2 ust. 1 p. 2 Ustawy z dnia 16 listopada 2006 roku o opłacie skarbowej (Dz. U. Nr 225 z 2006 roku, poz. 1635).

Z up. MAZOWIECKIEGO WOJEWÓDZKIEGO
KONSERWATORA ZABYTKÓW

w/2 *Tucholski*

Ewa Jaszcak

Kierownik Delegatury w Płocku

Otrzymują:

1. Urząd Gminy w Nowym Duninowie, ul. Osiedlowa 1, 09-505 Nowy Duninów.
2. Firma Projektowo-Inwestycyjna „HEKAM” Henryka Kamińska, ul. Kwiatowa 14/23, 09-400 Płock.
3. a/a.

Do wiadomości:

1. Starostwo Powiatowe w Płocku, Wydział Architektury i Budownictwa, ul. Bielska 59, 09-400 Płock.


Sprawę prowadzi: st. spec. Andrzej Tucholski
tel. 0-24 262 76 71 wew. 30.

Kowal, dnia 24 listopada 2009 r.

GWPK.6633-1/ 166 /09

Firma Projektowo-Inwestycyjna
„HEKAM”
Henryka Kamińska

W odpowiedzi na pismo z dnia 20 listopada 2009r. w sprawie uzgodnienia projektu budowlano-wykonawczego budowy sieci kanalizacji sanitarnej wraz z przyłączami w części miejscowości Nowy Duninów na działkach nr ewid. 112/2, 199/4, 257, 285, 289, 287/1 287/2, 290, 291, 297, 299/2, 300, 301/1, 301/2, 301/11, 302, 303/2, 303/4, 303/11, 303/16, 326, 327, 328/1 obręb Nowy Duninów gmina Nowy Duninów proszę, aby wszelkie prace ziemne w obrębie drzew i krzewów nie powodowały okaleczenia, a w konsekwencji ich obumierania art. 82 ustawy z dnia 16 kwietnia 2004r. o ochronie przyrody (Dz. U. 2004 Nr 92 poz. 880 z późn. zm.). Do pozostałych zapisów projektu technicznego nie wnoszę uwag.

DYREKTOR

mgr inż. Andrzej Drozdowski

Za zgodność
z oryginałem

PROJEKTANT

inż. Henryka Kamińska
Uprawnienia Nr 100-85

Warszawa 02/12/2009r.

Bartłomiej Niedziółka
Naczelnik Wydziału Uzgodnień

GDDKiA-O/WA.Z.3-k-435/2615 /2009

Henryka Kamińska
Firma Projektowo-Inwestycyjna HEKAM
ul.Kwiatowa 14/23
09-400 Płock

W odpowiedzi na pismo z dnia 20.11.2009r. dotyczące lokalizacji kanalizacji sanitarnej w strefie drogi krajowej nr 62 w m. Nowy Duninów Generalna Dyrekcja Dróg Krajowych i Autostrad Oddział w Warszawie informuje , że opiniuje przedmiotową lokalizację pozytywnie .

NACZELNIK
WYDZIAŁU UZGODNIENI

Niedziółka
mgr inż. Bartłomiej Niedziółka

Sprawę prowadzi: Dariusz Joss
tel. (22) 323-10-05

**Za zgodność
z oryginałem**