

PROJDRÓG 2 s.c. 09-407 Płock, ul. Targowa 18c	
Typ projektu: Przebudowa drogi gminnej w m. Lipianki gmina Nowy Duninów	
Projekt stałej organizacji ruchu	
Projektant	inż. Leszek Pietrzak opr. nr.MAZ/0174/pood/11
Stadium:	

MAPA DO CELÓW PROJEKTOWYCH	
Oznaczenie kancelaryjne zgłoszenia pracy geodezyjnej	6640.3628.2015
Jednostka ewidencyjna	141909_2
Obszar ewidencyjny	0011
Nazwa miejscowości	LIPIANKI
Skala mapy	1:1000
Powstanie z ogólnego arkusza mapy zasadniczej	261.212.214 261.214.012
Nazwa układu współrzędnych	1965 strefa 2
Wysokość	Kronstadt
Wzrost punktu	---
Przebieg linii	NIE BADANO
Wzrost punktu	BRAK
URZĄD GEODEZYJNY Jakub Opala ul. Orzechowa 2 09-407 Płock, tel. 24 810 60 01	

Skala 1:500
Rys. 1

STAROSTWO POWIATOWE
w PŁOCKU
ul. Bielska 59
09-400 Płock

Płock, dn. 20 STY. 2016
Zatwierdzam organizację ruchu w całości
- bez zmian
Termin wprowadzenia organizacji ruchu:
do 31 GRU. 2017

STAROSTA
Mariusz Bieniek

R VIZ

Z upoważnienia
Komendanta Miejskiego Policji
w Płocku
PROJEKT - SZKIC
organizacji ruchu opiniuję
pozytywnie - ~~negatywnie~~
z następującymi warunkami:

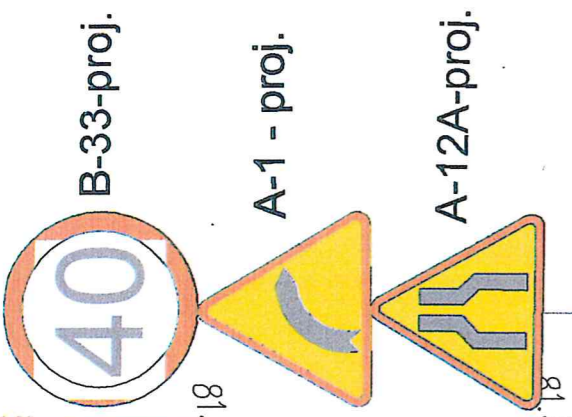
NACZELNIK
Wydziału Ruchu Drogowego
KMP w Płocku
kom. Robert Kwakowski

2015 12 21

Opinie pozytywnie
GMINA NOWY DUNINÓW
pow. płocki, woj. mazowieckie
z s. 09-505 Nowy Duninów
ul' Osiedlowa 1, tel/fax (24) 261-02-36
NIP 774-32-11-324, REG. 611015796

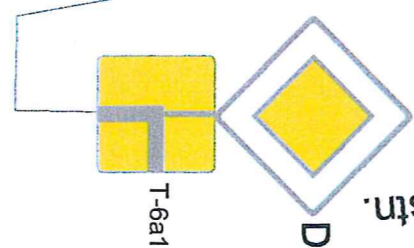
WOJT

mgr Mirosław Krusiak



69/13
R VIZ


E-17a-istn.
E-18a-proj.
Lipianki




B-18-istn.



D-42-istn.
D-43-istn.



D-1-proj.





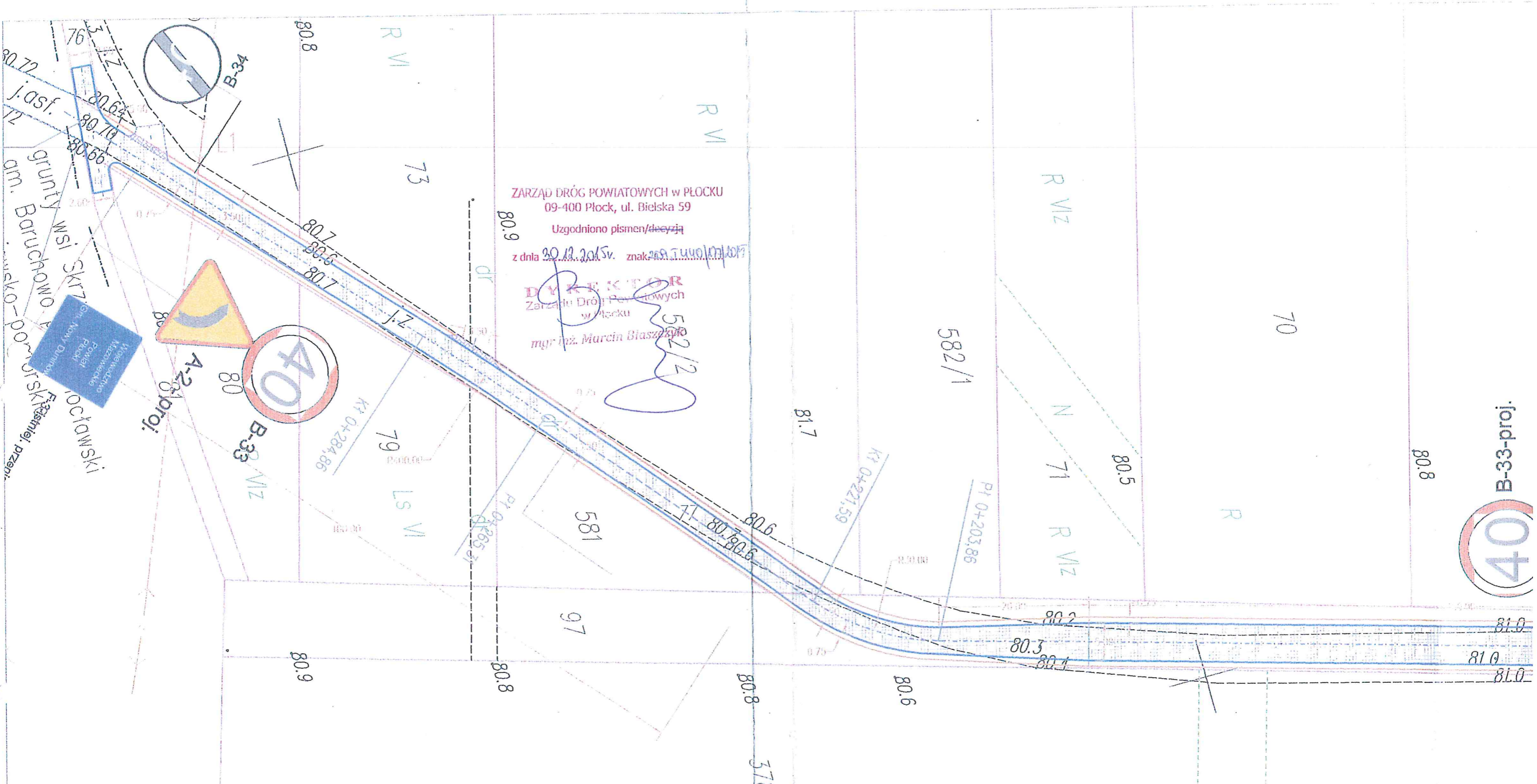
376/1

R VI

F-3-istniej. do przeniesienia

Województwo Mazowieckie
Powiat Płocki
Gm. Nowy Duninów





ZARZĄD DRÓG POWIATOWYCH w PŁOCKU
09-400 Płock, ul. Bielska 59
Uzgodniono pismem/decyzją

z dnia 30.12.2015r. znak 269.1440/107/2015

DYREKTOR
Zarządu Dróg Powiatowych
w Płocku
mgr inż. Marcin Błaszczak

502/2

B-33-proj.
40

PROJDRÓG 2 s.c.
09-407 Płock, ul. Targowa 13c

Wykonawca:
Przebudowa drogi gminnej w m. Lipianki
gmina Nowy Duminów

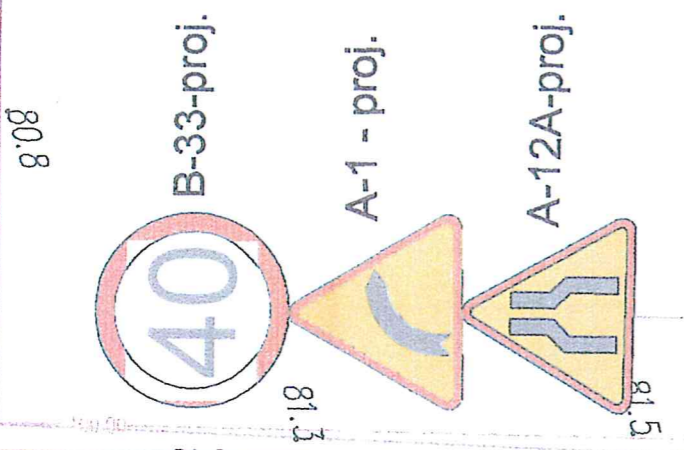
Projekt:
Projekt stałej organizacji ruchu

Projektant:
Inż. Leszek Pietrzak
upr. nr MAZ/0174/pod/11

Skala:
Skala 1:500

MAPA DO CELÓW PROJEKTOWYCH		
Oznaczenie kancelaryjne zgłoszenia pracy geodezyjnej		6640.3826.2015
Jednostka świadcząca	Identyfikator	141909_2
	Nazwa	NOWY DUMINÓW
Ośrodek wydający	Kierownik	0011
	Nazwa	LIPIANKI
Skala mapy		1:1000
Podstawa danych do sporządzenia mapy zasadniczej		261.212.214.1 261.214.012
Nazwa układu współrzędnych	Prostokątnych płaskich	1965 strefa 2
	wysokości	Kronsztadt
Miejscowość: Nowy Duminów, ul. Targowa 13c		
Nazwa i adres siedziby wykonawcy: PROJEKTANT		
Nazwa i adres siedziby wydawcy: NIE BADANO		
Data wydania: 30.12.2015r.		

7c

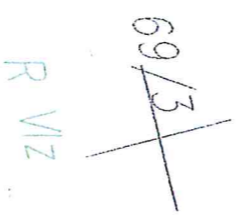


80.8

0.18
0.18

81.3

81.5

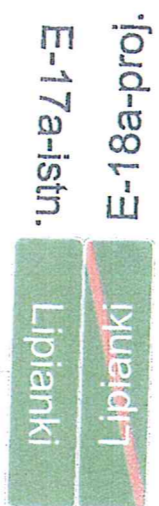


81.2

81.2

0.18
0.18

81.2




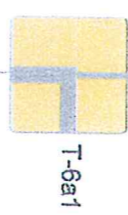


81.2

81.2
81.5

R VIZ 66/2

R VI



378/1

377

376/2



376/1

PT 0+000

1200
201.400
-192

