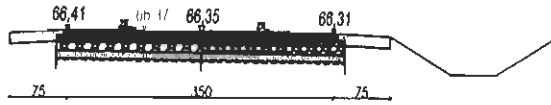



20 km 0 + 588,00

W = 1,52
N = 0




21 km 0 + 618,40

W = 2,22
N = 0,00



22 km 0 + 638,00

W = 1,25
N = 0,00

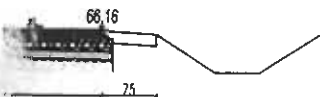


23 km 0 + 674,30

W = 1,22
N = 0,00



W = 1,44
N = 0,00

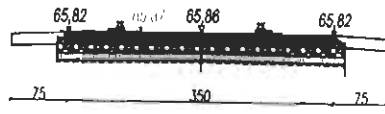


projektowana
rzędna
▽

Nazwa i adres obiektu budowlanego:			
Przebudowa drogi gminnej w miejscowości Nowy Duninów - ulica Wierzbowa o długości 693,50mb.			
Nazwa rysunku:		Skala:	Numer rysunku:
Przekroje poprzeczne		1:100	6
Imię i nazwisko projektanta:		Specjalność / numer uprawnień:	Data:
mgr inż. Witold Wiechno		LOD/0160/ POOK/04	02.2012
		Podpis:	Witold Wiechno
			[Signature]


15 km 0 + 421,30

W = 1,48
N = 0,00



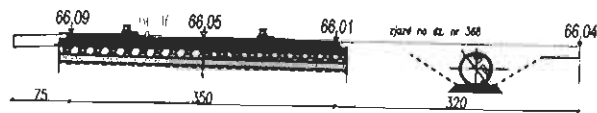
16 km 0 + 448,00

W = 1,56
N = 0,00



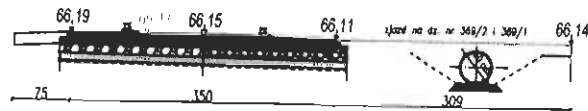
17 km 0 + 481,80

W = 1,96
N = 0,00




18 km 0 + 511,60

W = 1,98
N = 0,00



19 km 0 + 546,50

W = 2,09
N = 0



24 km 0 + 693,50

