

RS.II.6223-2/5 - 2/2009

10.02.09

205

GMINY
nowie

DECYZJA

Na podstawie art. 104 ustawy z dnia 14 czerwca 1960r. Kodeks postępowania administracyjnego (j.t. Dz. U. z 2000r. nr 98, poz. 1071 z późn. zm.), art. 37 pkt 2, art. 9 ust. 1 pkt 19 lit. f, art. 122 ust. 1 pkt 1 i 3, art. 127 ust. 1, 3 i 5, art. 128 ust. 1 pkt 6, 8 i 11, art. 140 ust. 1 ustawy z dnia 18 lipca 2001r. Prawo wodne (j.t. Dz. U. z 2005r. nr 239, poz. 2019 z późn. zm.) oraz art. 181 ust. 1 pkt 3, art. 188 ust. 1 i 2 ustawy z dnia 27 kwietnia 2001r. Prawo ochrony środowiska (j.t. Dz. U. z 2008r. nr 25, poz. 150 z późn. zm.) po rozpatrzeniu wniosku **Gminy Nowy Duninów** o wydanie **pozwolenia wodnoprawnego na wykonanie urządzeń wodnych – wylotów urządzeń kanalizacyjnych, służących do wprowadzania ścieków do ziemi w km 0+700, 1+376, 2+646, 2+845, 3+314 (10szt) w ramach przebudowy drogi gminnej Mościska – Dzierżązna na odcinku od km 0+058,92 do km 3+756,22 oraz na szczególne korzystanie z wód – wprowadzanie ścieków: wód opadowych z terenu w/w drogi gminnej Mościska – Dzierżązna do ziemi – rowów, na podstawie operatu wodnoprawnego autorstwa Stefana Petkiewicza**

orzekam

- I. Udzielić Gminie Nowy Duninów pozwolenia wodnoprawnego na:
 1. wykonanie urządzeń wodnych – wylotów urządzeń kanalizacyjnych, służących do wprowadzania ścieków do ziemi, w ramach przebudowy drogi gminnej Mościska – Dzierżązna na odcinku od km 0+058,92 do km 3+756,22, na następujących warunkach:

KILOMETR LOKALIZACJI WYLOTU	LICZBA WYLOTÓW	SREDNICA [mm]	RZĘDNA WYLOTU RUROCIĄG U [m n.p.m.]	RZĘDNA DNA ROWU [m n.p.m.]
0+700	2 (po obu stronach drogi)	150	59,20	58,40
1+376	2 (po obu stronach drogi)	150	59,60	58,80
2+646	2 (po obu stronach drogi)	150	60,40	60,10
2+845	2 (po obu stronach drogi)	150	60,00	59,40
3+314	2 (po obu stronach drogi)	150	59,40	58,80

ZA ZGODNOŚĆ
Z ORYGINAŁEM

TOSSA
Piotr Kaczmarek
ul. Krośnice 2, 00-500 GOSTYNIN
tel. (0-24) 235-20-85, NIP. 971-913-93-91

Strona 1 z 4

2. szczególne korzystanie z wód - wprowadzanie ścieków: wód opadowych z terenu drogi gminnej Mościska - Dzierżazna w km 0+058,92 - 3+756,22, do ziemi - rowów, na następujących warunkach:

1) rodzaj i parametry instalacji istotne z punktu widzenia przeciwdziałania zanieczyszczeniom: wody opadowe z powierzchni 0,6432 ha odprowadzać poprzez studzienki ściekowe z rur \varnothing 500mm i wyloty urządzeń kanalizacyjnych \varnothing 150mm do rowów w km drogi 0+700, 1+376, 2+646, 2+845, 3+314;

II. Zobowiązać Uprawnionego do:

- 1) przestrzegania zasad właściwego postępowania ze ściekami, zawartych w operacie wodnoprawnym, który stanowi podstawę wydania niniejszej decyzji - do stałego przestrzegania;
- 2) właściwej eksploatacji i stałej konserwacji urządzeń do odprowadzania ścieków - do stałego przestrzegania,
- 3) konserwacji odbiorników ścieków - rowów, na długości 20 m poniżej wylotów wód opadowych, poprzez usuwanie namulów powstałych z naniesienia piasku i osadów z drogi oraz utrzymania drożności odbiorników na w/w odcinku - do stałego przestrzegania;
- 4) utrzymania drożności przepustów drogowych w celu umożliwienia przepływu wody i odpływu odprowadzanych ścieków wód opadowych - do stałego przestrzegania.

III. Pozwolenie wodnoprawne na wprowadzanie ścieków do ziemi wydaje się na czas określony do 10 lutego 2019r.

Uzasadnienie

Gmina Nowy Duninów wystąpiła do Starosty Płockiego z wnioskiem z dnia 12 stycznia 2009r. o wydanie pozwolenia wodnoprawnego na wykonanie urządzeń wodnych - wylotów urządzeń kanalizacyjnych, służących do wprowadzania ścieków do ziemi w km 0+700, 1+376, 2+646, 2+845, 3+314 (10szt) w ramach przebudowy drogi gminnej Mościska - Dzierżazna na odcinku od km 0+058,92 do km 3+756,22 oraz na szczególne korzystanie z wód - wprowadzanie ścieków: wód opadowych z terenu w/w drogi gminnej Mościska - Dzierżazna do ziemi - rowów.

Wnioskodawca załączył 2 egz. operatu wodnoprawnego autorstwa Stefana Petkiewicza oraz inne wymagane dokumenty. Wniosek wpłynął w dniu 12 stycznia 2009r.

Zgodnie z art. 127 ust. 6 ustawy z dnia 18 lipca 2001r. Prawo wodne w dniu 16 stycznia 2009r. podano do publicznej wiadomości informację o wszczęciu z dniem 12 stycznia 2009r. postępowania w w/w sprawie.

W dniu 16 stycznia 2009r. o wszczęciu postępowania w w/w sprawie zawiadomiono strony postępowania, zgodnie z wymogami Kodeksu postępowania administracyjnego.

Po zapoznaniu się z przedłożonym w sprawie operatem wodnoprawnym stwierdzono, że w ramach przebudowy drogi gminnej Mościska – Dzierżąna na odcinku od km 0+058,92 – 3+756,22 wykonana zostanie kanalizacja deszczowa: korytka odwadniające wykonane z betonowych elementów żelbetowych oraz studzienki ściekowe z wylotami po obu stronach jezdni do istniejących przepustów, zlokalizowanych pod drogą w km 0+700, 1+376, 2+646, 2+845, 3+3140.

Z uwagi na brak we wniosku parametrów technicznych projektowanych wylotów, w dniu 27 stycznia 2009r. wezwano wnioskodawcę do przedłożenia na piśmie brakujących danych. W dniu 3 lutego 2009r. wnioskodawca złożył stosowne wyjaśnienia.

Zgodnie z § 19 ust. 1 i ust. 2 rozporządzenia Ministra Środowiska z dnia 24 lipca 2006r. w sprawie warunków, jakie należy spełnić przy wprowadzaniu ścieków do wód lub do ziemi oraz w sprawie substancji szczególnie szkodliwych dla środowiska wodnego (Dz. U. Nr 137, poz. 984) wody opadowe i roztopowe ujęte w szczelne, otwarte lub zamknięte systemy kanalizacyjne wprowadzane do wód lub do ziemi i o ile nie są wprowadzane z terenów przemysłowych, centrów miast, dróg zaliczanych do kategorii krajowych i wojewódzkich oraz dróg powiatowych klasy G, a także z parkingów o powierzchni powyżej 0,1 ha mogą być wprowadzane do środowiska bez oczyszczania.

Autor operatu wodnoprawnego zakłada, iż łączna średnia ilość odprowadzanych ścieków z przebudowywanej drogi wynosić będzie 89,40 m³/d.

W toku prowadzonego postępowania strony miały możliwość zapoznania się ze złożonymi w sprawie dokumentami. Uwag nie wniesiono.

Przebudowywana droga gminna Mościska – Dzierżąna w części zlokalizowana jest na terenie Gostynińsko-Włocławskiego Parku Krajobrazowego. Rozporządzenie Nr 56 Wojewody Mazowieckiego z dnia 17 maja 2005r. w sprawie Gostynińsko-Włocławskiego Parku Krajobrazowego w części położonej w województwie mazowieckim (Dz. Urz. Woj. Maz. Nr 120, poz. 3562) dopuszcza wykonywanie urządzeń wodnych na tym obszarze.

Zgodnie z art. 37 pkt 2 ustawy z dnia 18 lipca 2001 Prawo wodne wprowadzanie ścieków do ziemi zaliczane jest do szczególnego korzystania z wód. Zgodnie z art. 122 ust. 1 pkt 1 w/w ustawy, na szczególne korzystanie z wód wymagane jest pozwolenie wodnoprawne, co uczyniono niniejszą decyzją.

Zgodnie z art. 9 ust. 1 pkt 19 lit. f w/w ustawy wyloty urządzeń kanalizacyjnych, służące do wprowadzania ścieków do ziemi, są urządzeniami wodnymi. Zgodnie z art. 122 ust. 3 w/w ustawy, na wykonanie urządzeń wodnych wymagane jest pozwolenie wodnoprawne, co uczyniono niniejszą decyzją.

Zgodnie z art. 123 ust. 2 ustawy Prawo wodne, pozwolenie wodnoprawne nie rodzi praw do nieruchomości i urządzeń wodnych koniecznych do jego realizacji oraz nie narusza praw własności i uprawnień osób trzecich, przysługujących wobec tych

ZA ZGODNOŚĆ
Z ORYGINAŁEM

Piotr Karczmarek
ul. Krośniewicka 40, 09-500 GOSTYŃNIN
tel. (0-24) 235-20-83, NIP: 971-915-83-91

Strona 3 z 4

- 130 -

nieruchomości i urządzeń.

Spory wynikłe z ewentualnych szkód wyrządzonych przez inwestora na gruntach osób trzecich, podlegają rozpatrzeniu w trybie odrębnych przepisów.

Za wprowadzane ścieki uprawniony winien uiszczać opłaty w przewidzianych prawem terminach oraz uregulować stan formalno-prawny w zakresie gospodarowania odpadami, wytwarzanymi w wyniku funkcjonowania urządzeń oczyszczających ścieki, zgodnie z wymogami ustawy o odpadach.

Na podstawie przedłożonego operatu wodnoprawnego oraz w wyniku przeprowadzonego postępowania, orzeczono jak w sentencji.

Biorąc pod uwagę powyższe, orzeczono jak w sentencji.

Pouczenie

Od niniejszej decyzji służy stronie odwołanie do Dyrektora Regionalnego Zarządu Gospodarki Wodnej w Warszawie w ciągu 14 dni od dnia jej doręczenia, za pośrednictwem Dyrektora Wydziału Rolnictwa i Środowiska Starostwa Powiatowego w Płocku, działającego z upoważnienia Starosty Płockiego.

Otrzymują:

1. Wójt Gminy Nowy Duninów
2. Wojewódzki Zarząd Melioracji i Urządzeń Wodnych w Warszawie
Oddział w Płocku Inspektorat w Gostyninie
ul. Ziejkowa 4a 09-500 Gostynin
3. Regionalny Zarząd Gospodarki Wodnej w Warszawie
03-194 Warszawa, ul. Zarzeczce 13B
4. Lasy Państwowe Nadleśnictwo Łąck
09-520 Łąck, ul. Lipowa 4
5. P. Jacek Gątarek, zam. Dzierżązna 10, 09-506 Soczewka
6. P. Sylwester Stanisławski, zam. Dzierżązna 12, 09-506 Soczewka,
7. P. Józef Maślany, zam. Dzierżązna 1, 09-506 Soczewka
8. P. Grażyna Maślana, zam. 09-401 Płock, ul. Nizinna 30
9. P. Grzegorz Kolasiński, zam. 09-408 Płock, ul. Cedrowa 42
10. P. Anna Kolasińska, zam. Brwilno 10, 09-506 Soczewka
11. P. Dorota Kruszewska, zam. Dzierżązna 40, 09-506 Soczewka
12. P. Jan Lewandowski Przewodniczący Zarządu Spółki Wodnej Góry-Jastrząbek
13. WRŚ a/a

Do wiadomości:

1. Urząd Marszałkowski Województwa Mazowieckiego w Warszawie
2. Wojewódzki Inspektor Ochrony Środowiska w Warszawie
Delegatura w Płocku

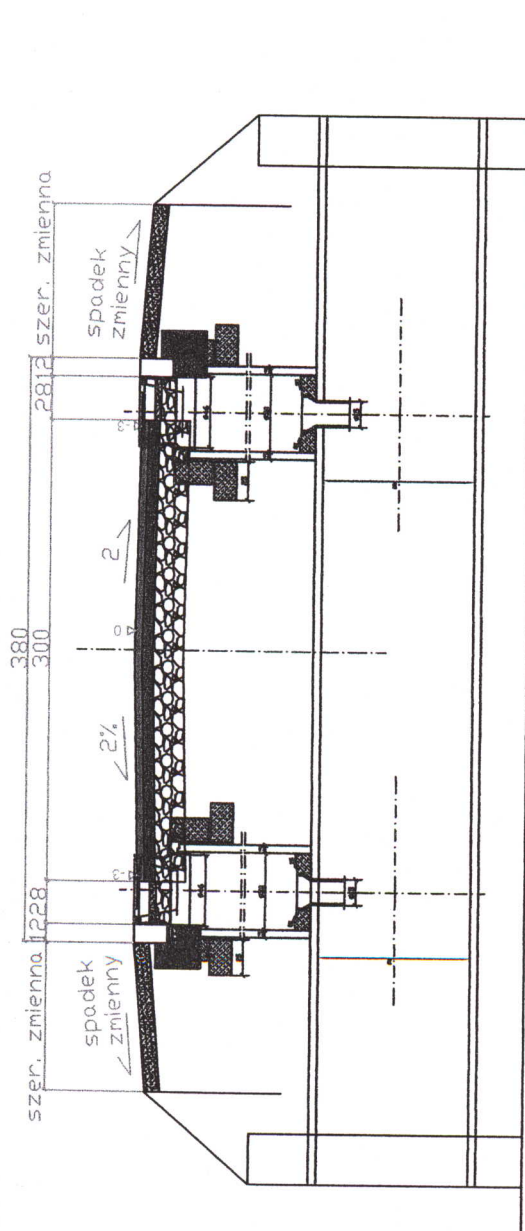
Sprawę prowadzi: mgr Beata Banaszczak tel. (024) 267-67-99



[Handwritten signature]

Przekrój normalny
Przebudowa drogi gminnej Mościska - Dzierżazna
odcinek w km. 0+058,92 do 3+756,22
Odprowadzenie wód opadowych ze ścieku do przepięstów

skala 1:50



PRZEDSIĘBIORSTWO PROJEKTOWO - USŁUGOWE TOSSA
ul. Krośniewicka4c, 09-500 Gostynin

Investor: Urząd Gminy Nowy Duminów

Nazwa obiektu: Droga gminna Mościska - Dzierżazna

Temat opracowania: Przebudowa drogi gminnej

Nazwa rysunku: Przekrój normalny

Zespół projektowy

Imię i nazwisko

inż. Mirosław Kaczmarek

Michał Górecki

mgr Piotr Kaczmarek

Agnieszka Turczak

Nr uprawnień

Upr. bud. do proj. drog Nr. 1/90

Podpis

[Signature]

Data: VII.2007r

Sprawdzający

Rys nr. 2

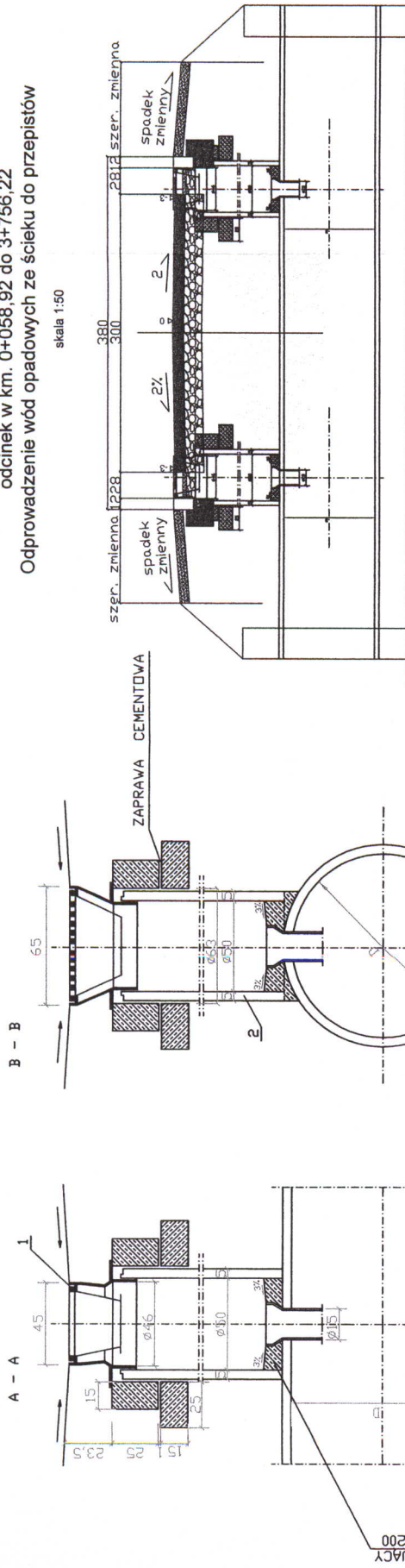
Branża:
Drogowa

Stadium: PB

Skala: 1:50

Przekrój normalny
 Przebudowa drogi gminnej Mościska - Dzierżazna
 odcinek w km. 0+058,92 do 3+756,22
 Odprowadzenie wód opadowych ze ścieku do przepustów

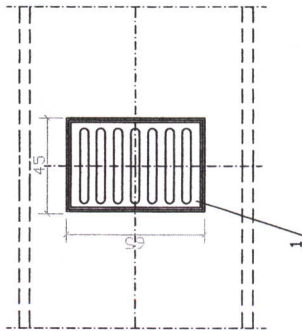
skala 1:50



BETON USZCZELNIACZY
 klasa B200/marka 200

ZASTOSOWANIE

1. Do odprowadzenia wód opadowych z korony drogi
2. W przypadku usytuowania wpustu bezpośrednio nad przepustem D



WIDOK Z GÓRY

PRZEDSIĘBIORSTWO PROJEKTOWO - USŁUGOWE TOSSA

ul. Krośniewicka4c, 09-500 Gostynin

Investor: Urząd Gminy Nowy Duminów

Nazwa obiektu: Droga gminna Mościska - Dzierżazna

Temat opracowania: Przebudowa drogi gminnej

Nazwa rysunku: Przekrój normalny- szczegóły odwodnienia Stadium: PB

Skala: Zespół projektowy

Imię i nazwisko	Nr uprawnień	Data: VII.2007r
inż. Mirosław Kaczmarek	Upr. bud. do proj. drog. Nr 1298	Sprawdzający
Michał Górecki		Rys nr. 5
mgr Piotr Kaczmarek		
Agnieszka Turczak		
Stefan Stępnowski	Upr. bud. do proj. drogi Nr 1498	