

Załącznik Nr 2
do Uchwały Nr 178/XX/2017
Rady Gminy Nowy Duninów
z dnia 30 czerwca 2017r.

**WYKAZ UWAG WNIESIONYCH DO WYŁOŻONEGO DO PUBLICZNEGO WGLĄDU
PROJEKTU MIEJSCOWEGO PLANU ZAGOSPODAROWANIA PRZESTRZENNEGO
dla terenów w miejscowości Stary Duninów**

Lp.	Data wpływu uwagi	Nazwisko i imię, nazwa jednostki organizacyjnej i adres zgłaszającego uwagi	Treść uwagi	Oznaczenie nieruchomości, której dotyczy uwaga	Ustalenia projektu planu dla nieruchomości, której dotyczy uwaga	Rozstrzygnięcie Wójta w sprawie rozpatrzenia uwagi		Rozstrzygnięcie Rady Gminy Załącznik do Uchwały nr 178/XX/2017 z dnia 30 czerwca 2017r.		Uwagi
						uwaga uwzględniona	uwaga nieuwzględniona	uwaga uwzględniona	uwaga nieuwzględniona	
1	2	3	4	5	6	7	8	9	10	11
2.			NIE WNIESIONO							

Załączniki: brak

.....
PRZEWODNICZĄCY
RADY GMINY
Andrzej Pietrzak
(Andrzej Pietrzak)

Załącznik Nr 3
do Uchwały Nr 178/XX/2017
Rady Gminy Nowy Duninów
z dnia 30 czerwca 2017r.

Rozstrzygnięcie o sposobie realizacji zapisanych w „Miejscowym planie zagospodarowania przestrzennego dla terenów w miejscowości Stary Duninów” inwestycji z zakresu infrastruktury technicznej, które należą do zadań własnych gminy.

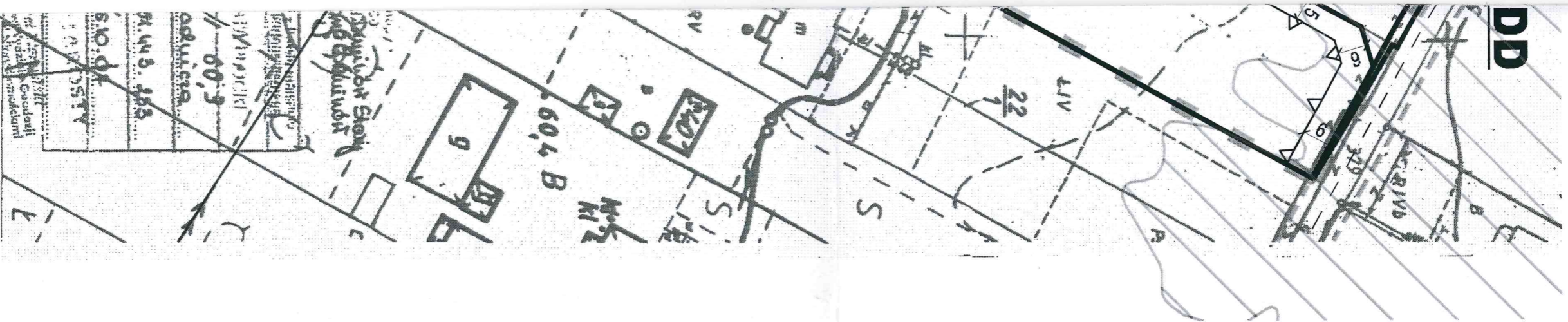
Do zadań własnych gminy z zakresu infrastruktury technicznej wynikających z w/w planu należy przebudowa i budowa dróg publicznych: drogi dojazdowej KDD oraz sieci infrastruktury technicznej: sieci wodociągowej, kanalizacyjnej. Sposób realizacji przedmiotowych inwestycji ustala się następująco:

1. wykup gruntu w celu poszerzenia drogi dojazdowej do wymaganych parametrów – koszt 1990,00zł.
2. budowa i urządzenie dróg – realizacja planu nie spowoduje konieczności budowy drogi dojazdowej i oświetlenia.
3. budowa sieci wodociągowej (rozbudowa istniejących systemów). Koszt kształtuje się na poziomie ok. 43 420,-zł. Realizacja według potrzeb.
4. budowa sieci kanalizacji sanitarnej. Koszt kształtuje się na poziomie ok. 83 500,-zł. Realizacja według potrzeb.

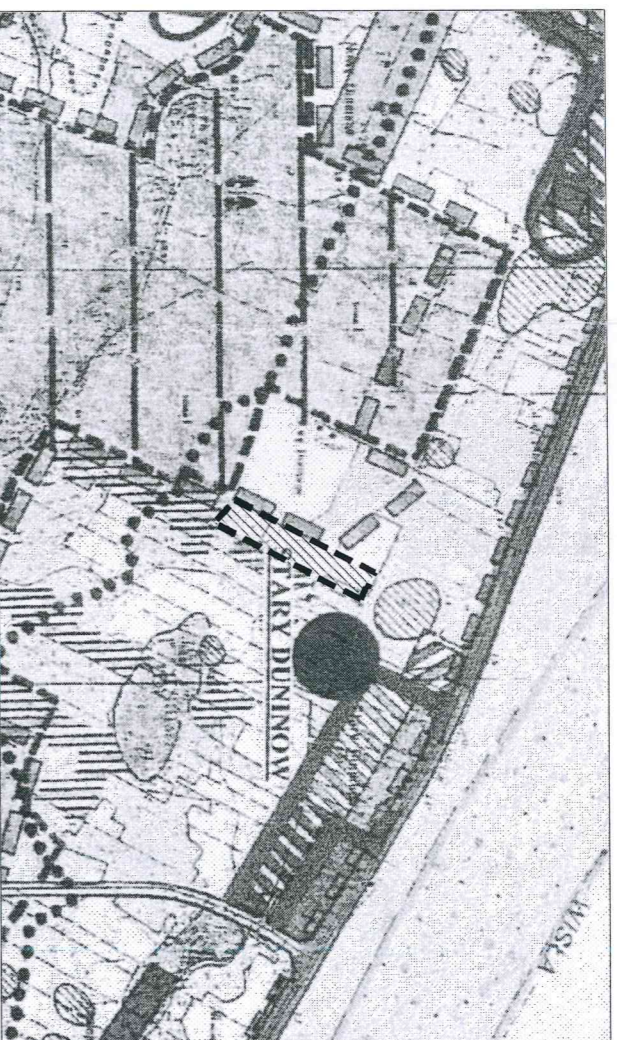
Prognozuje się 10 letni okres realizacji zadań.



PRZEWODNICZĄCY
RADY GMINY
Andrzej Pietrzak
Andrzej Pietrzak

DD




Wyrys ze Studium uwarunkowań i kierunków zagospodarowania przestrzennego gminy Nowy Duninów








-  obszar objęty planem
-  tereny upraw rolnych pozostałe

Graficzne ustalenia planu:

-  granica obszaru objętego planem
-  linie rozgraniczające tereny o różnym przeznaczeniu i różnych zasadach zagospodarowania
-  nieprzekraczalne linie zabudowy
-  teren zabudowy mieszkaniowej jednorodzinnej
-  teren rolniczy
-  teren wód powierzchniowych
-  teren drogi publicznej klasy dojazdowej
-  teren drogi wewnętrznej

Informacje:

-  granica Gostyński-Włocławskiego Parku Krajobrazowego
-  obszar narażony na niebezpieczeństwo powodzi o prawdopodobieństwie 0,2%
-  orientacyjne linie rozgraniczające tereny o różnym przeznaczeniu
-  istniejąca sieć elektroenergetyczna SN ze strefą ochronną
-  oś jezdni

PRZEWODNICZĄCY
RADY GMINY
Andrzej Pietrzak

