




# MIEJSCOWY PLAN ZAGOSPODAROWANIA PRZESTRZENNEGO DLA TERENU W MIEJSCOWOŚCI BRWILNO DOLNE





Załącznik Nr 1  
do Uchwały Nr 177/XX/2017  
Rady Gminy Nowy Duninów  
z dnia 30 czerwca 2017,

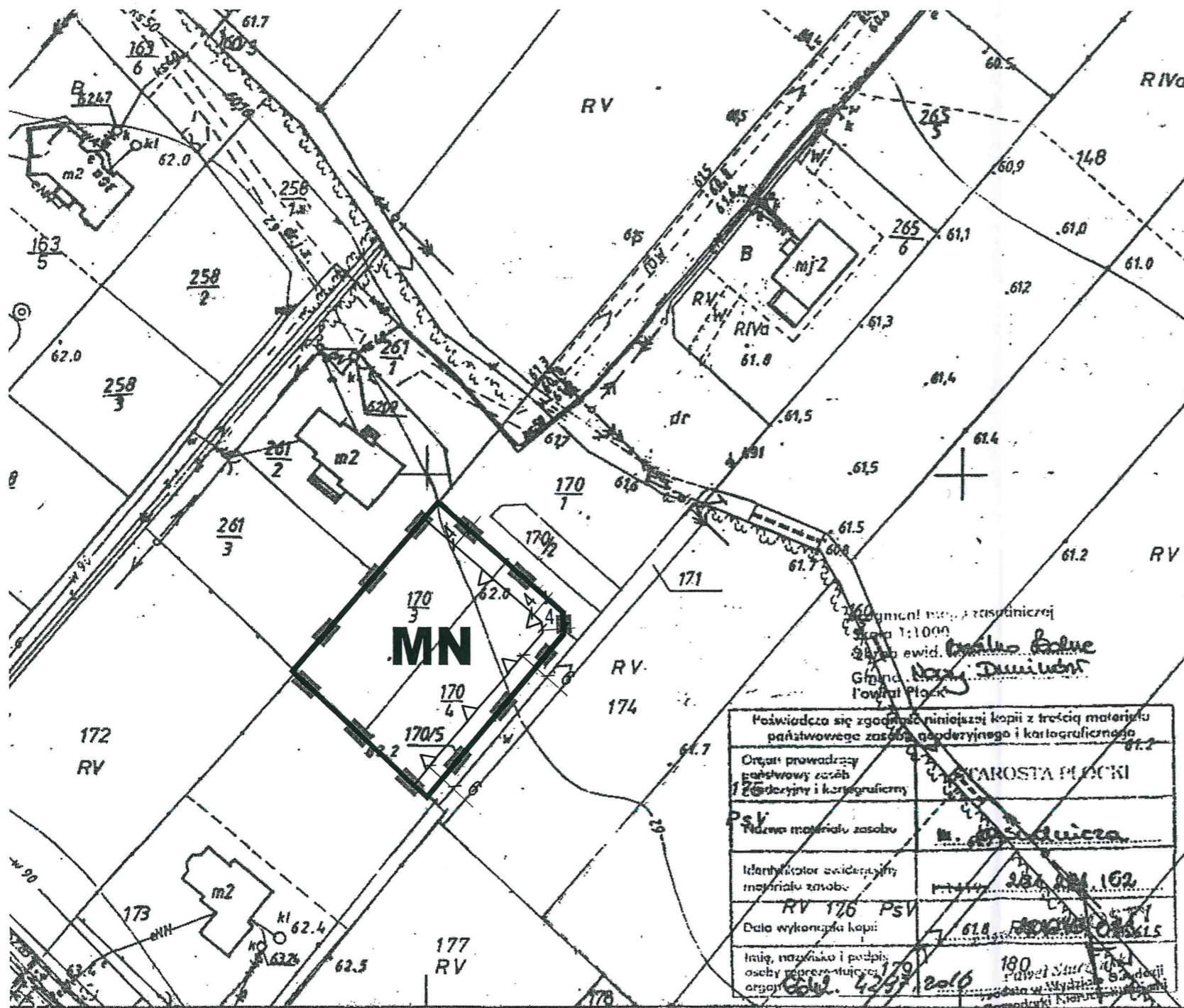
## Wyrys ze Studium uwarunkowań i kierunków zagospodarowania przestrzennego gminy Nowy Duninów



-  obszar objęty planem
-  tereny intensyfikacji i przekształceń istniejących układów osadniczych wg dominującej funkcji - mieszkaniowej głównie jednorodzinnej

### Graficzne ustalenia planu:

-  granica obszaru objętego ustaleniami planu
-  linie rozgraniczające tereny o różnym przeznaczeniu i różnych zasadach zagospodarowania
-  nieprzekraczalne linie zabudowy
-  teren zabudowy mieszkaniowej jednorodzinnej



Poświadczam się zgodnością niniejszej kopii z treścią materiału państwowego zasobu geodezyjnego i kartograficznego	
Organ prowadzący państwowy zasób geodezyjny i kartograficzny	STAROSTA PŁOCKI
Nazwa materiału zasobu	M. Pejta-Jaworska
Identyfikator zawierający materiał zasobu	284 101 162
Data wykonania kopii	RV 176 PsV 618 180
Imię, nazwisko i podpis osoby reprezentującej organ	4297 2016 180

Skala 1:1000



Podkład mapowy został przygotowany z wykorzystaniem urzędowej kopii mapy zasadniczej posiadającej poświadczenie zgodności oryginału z przyjętym do państwowego zasobu geodezyjnego i kartograficznego.

*Andrzej Pietrzak*  
Andrzej Pietrzak

### MIEJSCOWY PLAN ZAGOSPODAROWANIA PRZESTRZENNEGO DLA TERENU W MIEJSCOWOŚCI BRWILNO DOLNE

BUDOWLANE I URBANISTYCZNE USŁUGI PROJEKTOWE  
mgr inż. ALICJA PEJTA-JAWORSKA  
opracowania planistyczne, projekty infrastruktury technicznej, ekspertyzy z zakresu ochrony środowiska

09-402 Pock, ul. 3 Maja 10 m 60 kcm: 534765500 e-mail: a.jaworska@wp.pl

Główny projektant: mgr inż. Alicja Pejta-Jaworska