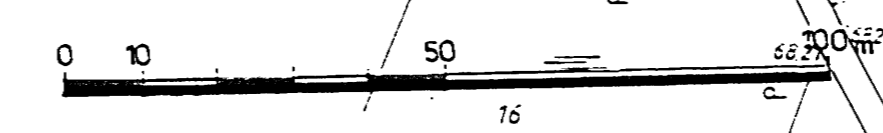


**MIEJSKOWY PLAN
ZAGOSPODAROWANIA PRZESTRZENNEGO
GMINY NOWY DUNINÓW
wieś TRZCIANNO**

skala 1:1000

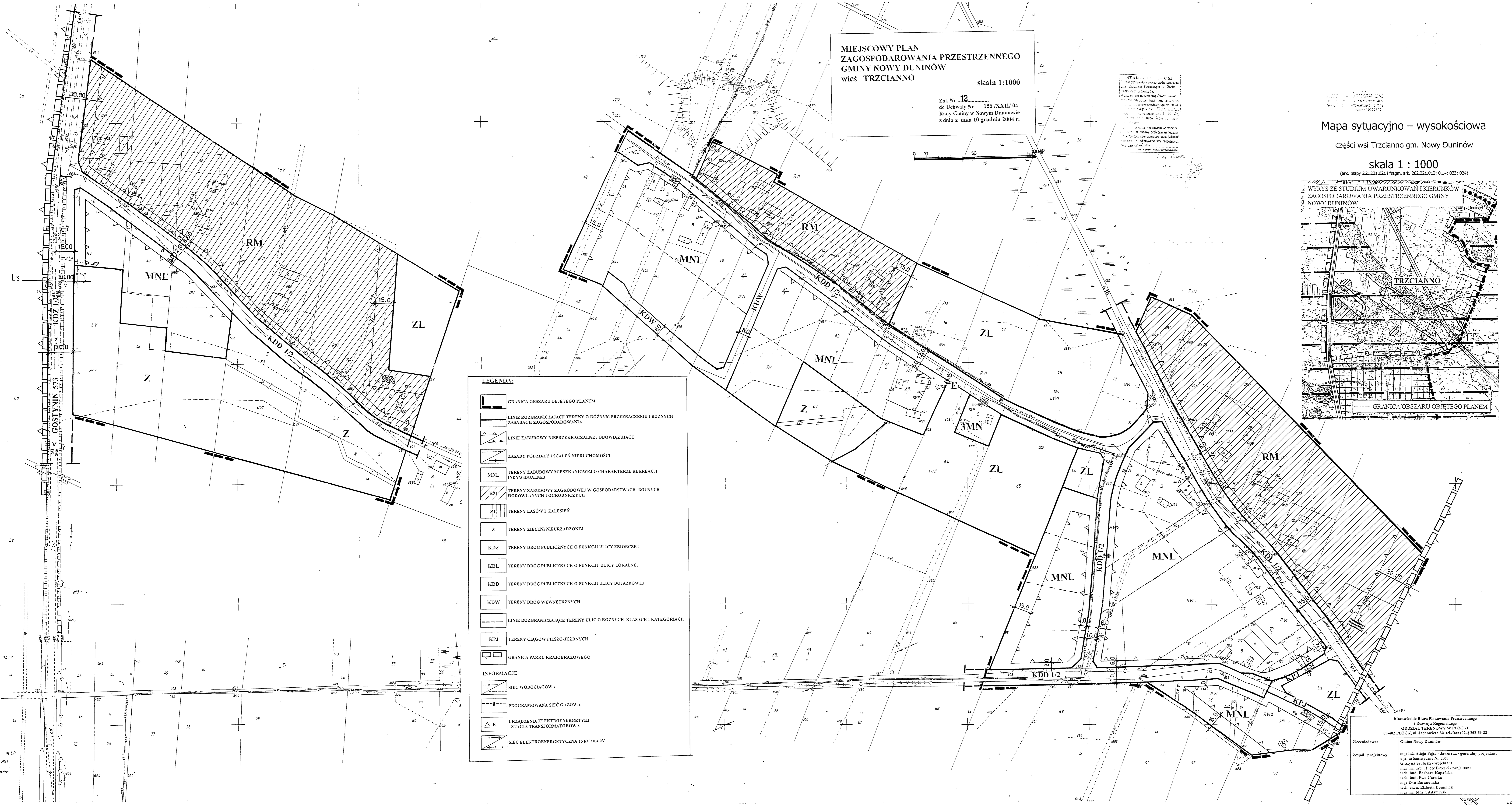
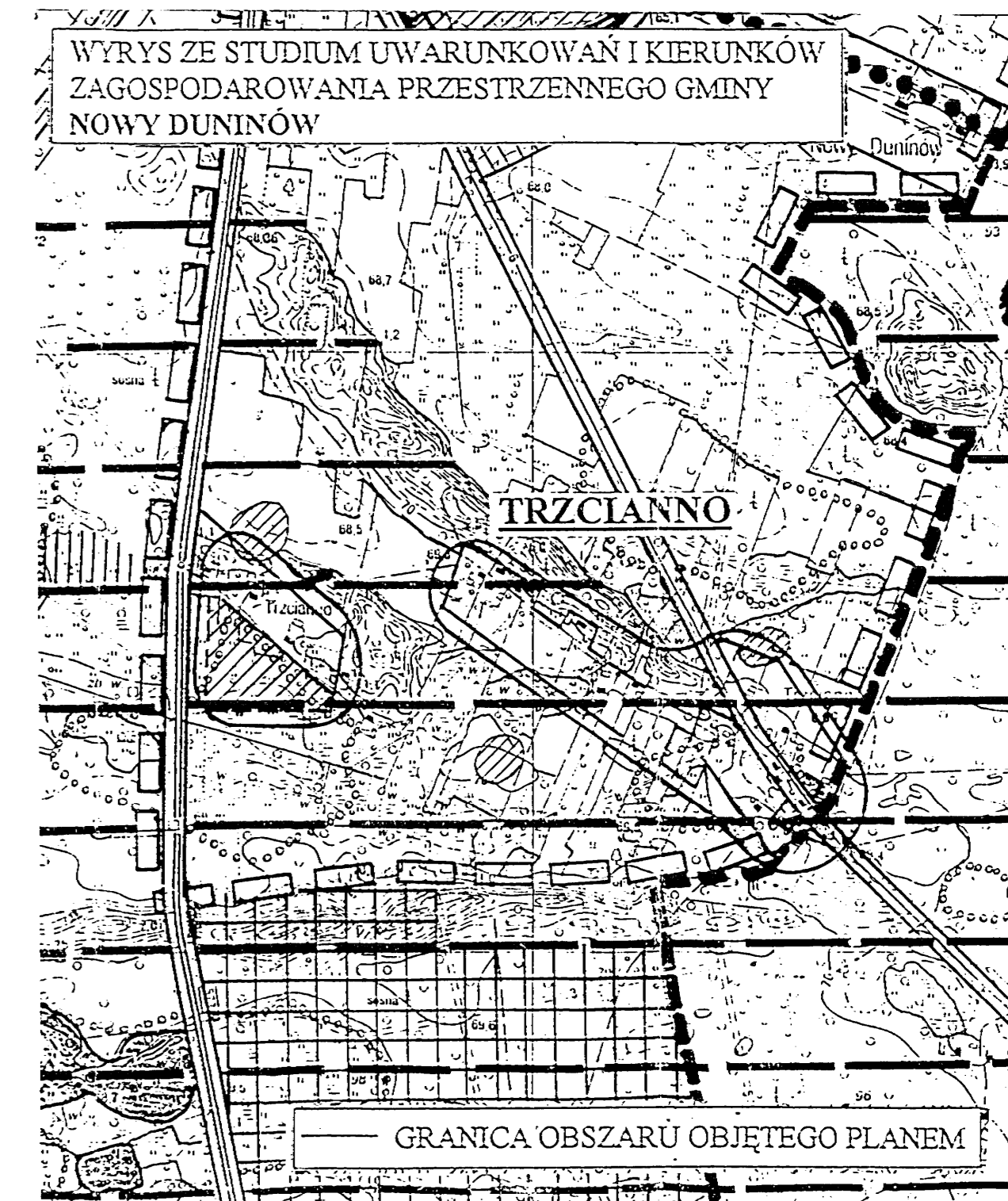
Zal. Nr 12
do Uchwały Nr 158/XXII/04
Rady Gminy w Nowym Duninowie
z dnia 10 grudnia 2004 r.

STANOWISKO
Załącznik do Uchwały Nr 158/XXII/04
Rady Gminy w Nowym Duninowie
z dnia 10 grudnia 2004 r.



Mapa sytuacyjno – wysokościowa
części wsi Trzciano gm. Nowy Duninów

skala 1 : 1000
(ark. mapy 261.221.021 i fragm. ark. 262.221.012; 0,14; 023; 024)



- LEGENDA:**
- GRANICA OBSZARU OBJĘTEGO PLANEM
 - LINIE ROZGRANICZAJĄCE TERENY O RÓŻNYM PRZEZNACZENIU I RÓŻNYCH ZASADACH ZAGOSPODAROWANIA
 - LINIE ZABUDOWY NIEPRZEKRACZALNE / OBOWIĄZUJĄCE
 - ZASADY PODZIAŁU I SCAŁEN NIERUCHOMOŚCI
 - TERENY ZABUDOWY MIESZKANIOWEJ O CHARAKTERZE REKREACJI INDYWIDUALNEJ
 - TERENY ZABUDOWY ZAGRODOWEJ W GOSPODARSTWACH ROLNYCH HODOWLANYCH I OGRODNICZYCH
 - TERENY LASÓW I ZALESIEN
 - TERENY ZIELENI NIURZĄDZONEJ
 - TERENY DRÓG PUBLICZNYCH O FUNKCJI ULICY ZBIORCZEJ
 - TERENY DRÓG PUBLICZNYCH O FUNKCJI ULICY LOKALNEJ
 - TERENY DRÓG PUBLICZNYCH O FUNKCJI ULICY DOJAZDOWEJ
 - TERENY DRÓG WEWNĘTRZNYCH
 - LINIE ROZGRANICZAJĄCE TERENY ULIC O RÓŻNYCH KLASACH I KATEGORIACH
 - TERENY CIĄGÓW PIESZO-JEZDZNYCH
 - GRANICA PARKU KRAJOBRAZOWEGO
- INFORMACJE**
- SIĘĆ WODOCIĄGOWA
 - PROGRAMOWANA SIĘĆ GAZOWA
 - URZĄDZENIA ELEKTROENERGETYKI - STACJA TRANSFORMATOROWA
 - SIĘĆ ELEKTROENERGETYCZNA 15 kV / 0,4 kV

Mazowieckie Biuro Planowania Przestrzennego i Budownictwa Regionalnego ODDZIAŁ TERENOWY W PŁOCKU 09-402 PŁOCK, ul. Jachowicza 30 tel./fax: (024) 262-59-88	
Zlecająca	Gmina Nowy Duninów
Zespół projektowy	mgr inż. Alicja Peja - Jaworska - generalny projektant mgr. urbanistyczne Nr 1500 Grzegorz Szubski - projektant mgr inż. arch. Piotr Boreński - projektant tech. bud. Barbara Kopska tech. bud. Ewa Garstka mgr Ewa Baranowska tech. ekon. Elżbieta Deminiak mgr inż. Maria Adamczak