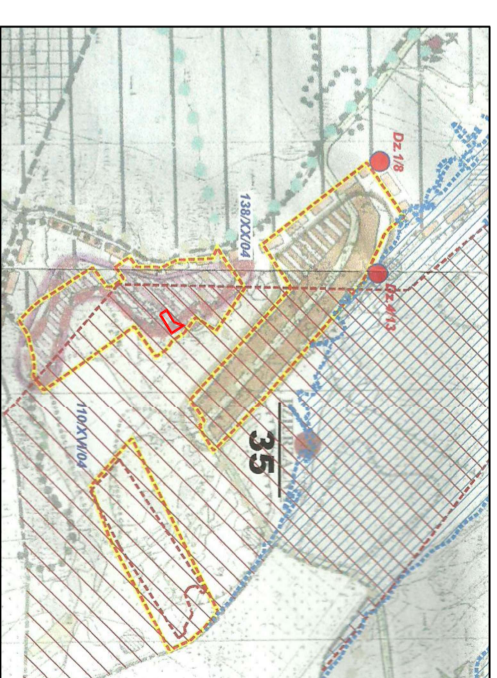
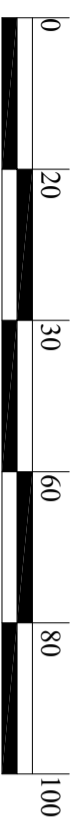


# MIEJSCOWY PLAN ZAGOSPODAROWANIA PRZESTRZENNEGO DLA DZIAŁKI NR 74/20 W OBRĘBIE GEODEZYJNYM DZIERŻAZNA

Wrys ze Studium uwarunkowań i kierunków  
zagospodarowania przestrzennego Gminy Nowy Duninów

**RYSunEK PLANU**  
**ZALĄCZNIK NR 1**  
**DO UCHWAŁY NR .....**  
**RADY GMINY NOWY DUNINÓW**  
**Z DNIA .....**

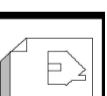
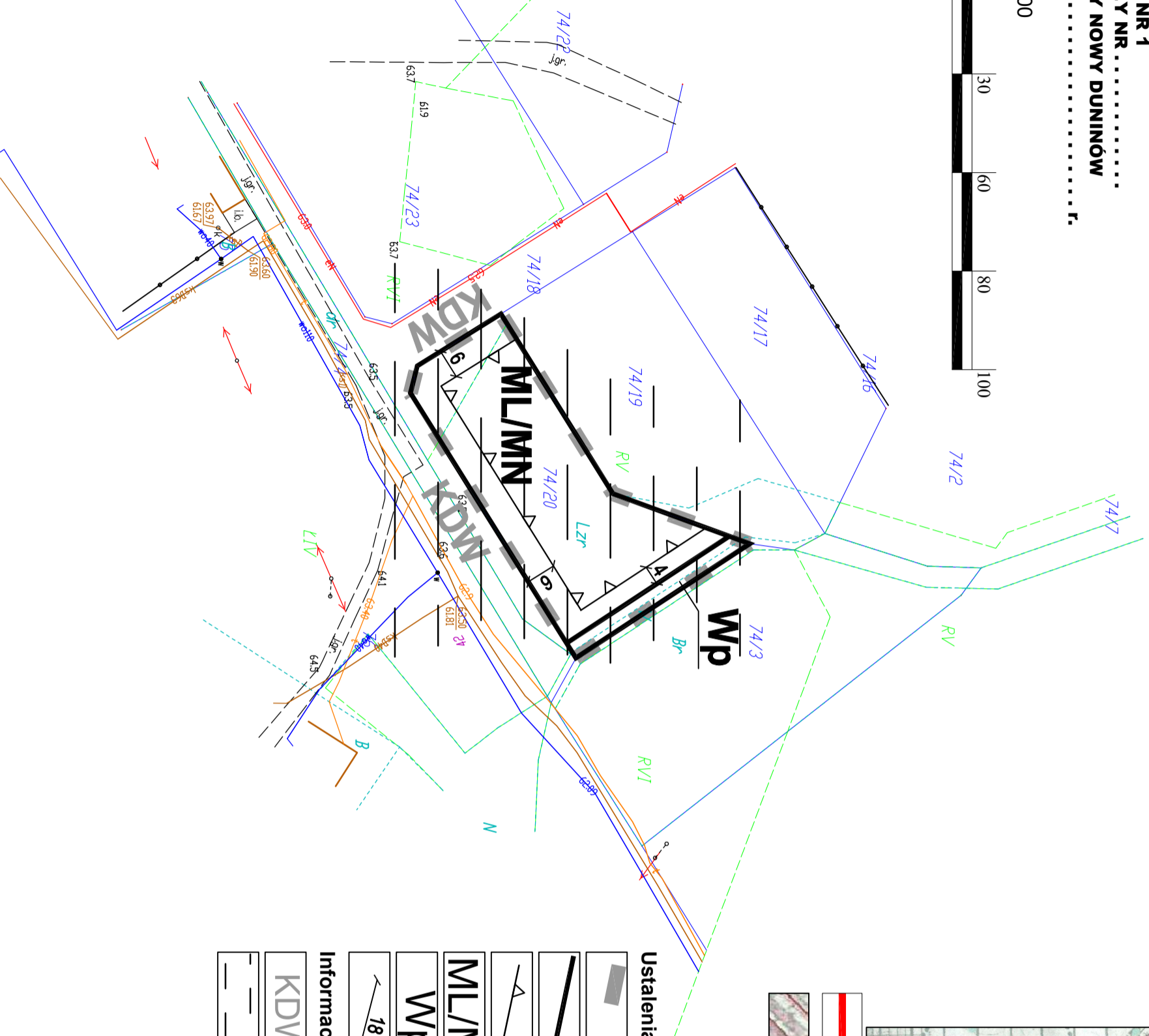
SKALA 1:1000



- GRANICE OPRACOWANIA PLANU
- TERENY POTENCJALNYCH LOKALIZACJI ZABUDOWY LETNISKOWEJ

## Ustalenia planu:

- granica obszaru objętego ustaleniami planu
- linie rozgraniczające tereny o różnym przeznaczeniu i różnych zasadach zagospodarowania
- nieprzekraczalne linie zabudowy
- tereny zabudowy rekreacyjnej i mieszkaniowej jednorodzinnej
- tereny wód powierzchniowych
- zwymiarowane odległości
- Informacje:**
- tereny dróg wewnętrznych
- strefa ochrony konserwatorskiej stanowiska archeologicznego



**BUDOWLANIE I URBANISTYCZNE USŁUGI PROJEKTOWE**

mgr inż. ALICJA PEJTA-JAWORSKA

opracowania przestrzenne, projekty inżynierskie i techniczne, ekspertyzy z zakresu ochrony środowiska

08-400 Prok. J. Kucharska, Wilekajp 57 183 kom. 504 796 830 e-mail: a.jaworska@wp.pl

Główny projektant: **mgr inż. Alicja Pejta-Jaworska**

Uprawnienia urbanistyczne Nr 1500